

BẢN TIN DỰ BÁO MỰC NƯỚC VÀ SÓNG BIỂN

(Lúc 13 giờ – 06Z ngày 05/05/2017)

Tỉnh/ TP	Huyện	Mực nước tổng cộng dự báo trong 48 giờ (cm)								
		05/05		06/05				07/05		
		13h	19h	1h	7h	13h	19h	1h	7h	13h
Quảng Ninh	Đầm Hà	108	209	301	150	118	182	264	185	158
	Cửa Ông	102	215	288	160	123	176	261	186	167
TP. Hải Phòng	Hòn Dấu	99	219	278	165	128	178	262	183	174
	Bạch Long Vĩ	113	222	275	153	129	185	257	182	168
Thái Bình	Thái Thụy	103	218	274	166	133	176	261	180	181
Nam Định	Hải Hậu	106	217	263	172	137	174	254	183	185
Ninh Bình	Kim Sơn	108	215	260	172	140	170	252	183	188
Thanh Hóa	Quảng Xương	110	212	258	174	144	168	251	183	191
Nghệ An	Diễn Châu	116	210	249	177	154	166	247	187	195
	Hòn Ngư	117	210	245	180	152	167	243	188	194
Hà Tĩnh	Thạch Hà	118	210	234	189	147	175	230	193	188
Quảng Bình	Quảng Trạch	124	214	209	206	144	193	202	209	180
	Quảng Ninh	135	213	194	209	150	197	189	213	179
Quảng Trị	Gio Linh	148	211	182	207	159	198	179	216	178
	Cồn Cỏ	148	214	181	205	157	200	179	214	177
Thừa Thiên Huế	Hương Trà	163	207	171	207	169	199	171	214	182
	Phú Lộc	176	204	162	208	179	203	166	212	186
TP. Đà Nẵng	Sơn Trà	189	203	154	208	183	201	159	211	185
	Hoàng Sa	204	202	147	197	190	208	154	208	179
Quảng Nam	Tam Kỳ	201	200	147	206	190	202	154	213	186
	Cù Lao Chàm	197	200	150	206	188	202	157	213	185
Quảng Ngãi	TP. Quảng Ngãi	201	202	141	203	186	207	149	210	182
	Lý Sơn	203	201	144	202	188	206	152	210	182
Bình Định	Phú Mỹ	202	204	142	201	186	209	150	207	176
	Quy Nhơn	202	205	140	199	184	210	150	209	174
Phú Yên	Tp. Tuy Hòa	199	202	138	197	184	207	147	203	171
Khánh Hòa	TP. Nha Trang	206	207	140	202	190	212	149	206	177
	Trường Sa	208	207	143	196	195	207	155	201	186
Ninh Thuận	TP. PR-Tháp Chàm	203	209	132	202	186	210	142	204	176
Bình Thuận	TP. Phan Thiết	202	218	128	193	209	200	163	177	216
	Phú Quý	206	209	136	200	195	207	150	200	188
Bà Rịa Vũng Tàu	Vũng Tàu	252	187	173	127	279	138	228	100	298
	Côn Đảo	250	190	173	126	269	150	223	107	286
TPHCM	Cần Giờ	255	187	178	121	289	135	235	90	305
Tiền Giang	Gò Công Tây	251	189	177	121	288	135	237	89	307
Bến Tre	Ba Tri	250	188	177	117	286	135	238	90	308
Trà Vinh	Duyên Hải	259	182	182	110	290	130	242	84	313
Sóc Trăng	Tân Phú	268	175	194	99	295	131	248	77	312
Bạc Liêu	TP. Bạc Liêu	277	174	204	89	287	146	239	86	290
Cà Mau	Năm Căn	262	187	197	105	259	169	219	112	262
	Trần Văn Thời	202	208	177	162	201	185	196	156	219
Kiên Giang	Rạch Giá	175	212	179	181	176	183	202	174	197
	Phú Quốc	184	192	194	180	177	187	197	180	190

Vùng Biển	Độ cao sóng biển dự báo trong 48 giờ		
	Độ cao sóng lớn nhất (m)	Hướng thịnh hành	Ghi chú
Bắc vịnh Bắc Bộ	0,9 - 1,5	Đông Nam	
Nam vịnh Bắc Bộ	1,0 - 1,7	Đông Nam	
Quảng Trị đến Quảng Ngãi	1,0 - 1,4	Đông Nam	
Bình Định đến Ninh Thuận	1,1 - 1,2	Đông , Đông Nam, Đông Bắc	
Bình Thuận đến Cà Mau	1,2	Đông, Đông Nam	
Cà Mau đến Kiên Giang	1,0 - 1,2	Đông Nam, Đông	
Quần đảo Hoàng Sa	1,1 - 1,2	Đông, Đông Nam	
Quần đảo Trường Sa	1,1	Đông Bắc, Đông	
Bắc Biển Đông	1,1 - 1,3	Đông Bắc, Đông	
Giữa Biển Đông	1,0 - 1,2	Đông Bắc, Đông	
Nam Biển Đông	1,2	Đông Bắc	

Tin phát lúc: 13 giờ 00

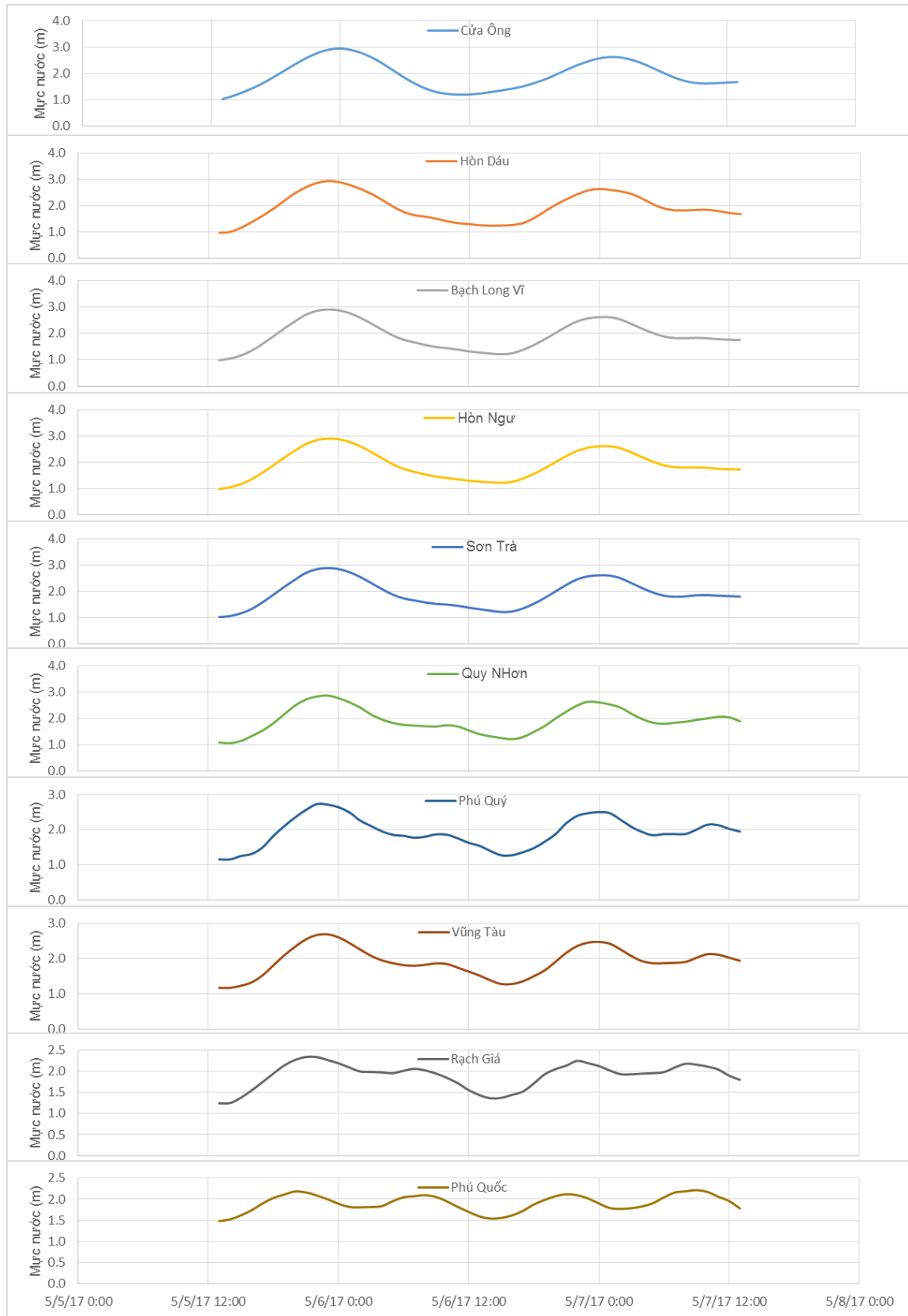
Thời điểm phát tin dự báo tiếp theo: 13 giờ 00 ngày 06/05/2017

Người xây dựng bản tin: Đặng Linh Chi

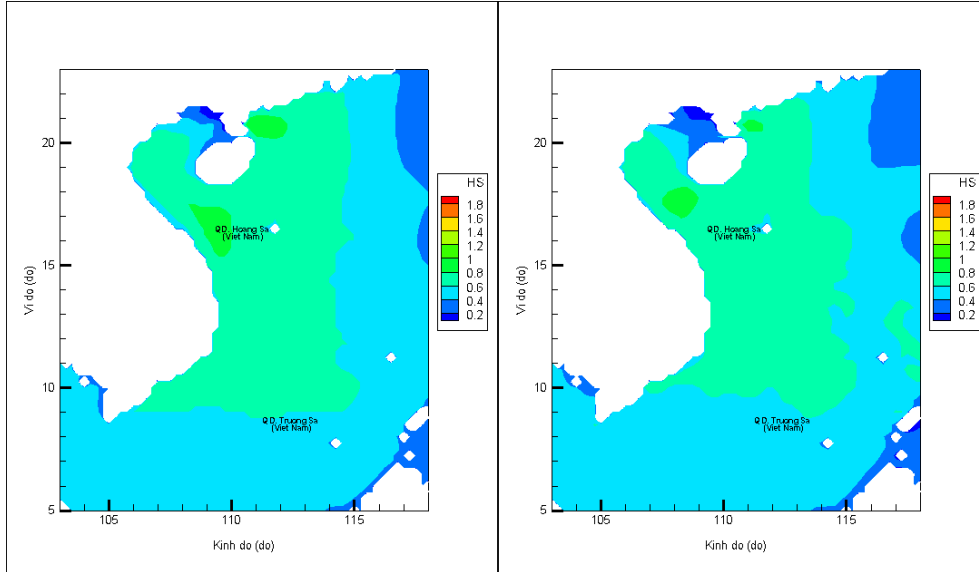
Người soát bản tin : Nguyễn Thị Thanh

Biến trình mực nước tổng cộng tại 10 trạm Hải vãn

(Cửa Ông, Hòn Dấu, Bạch Long Vĩ, Hòn Ngự, Sơn Trà, Quy Nhơn, Phú Quý, Vũng Tàu, Rạch Giá, Phú Quốc)

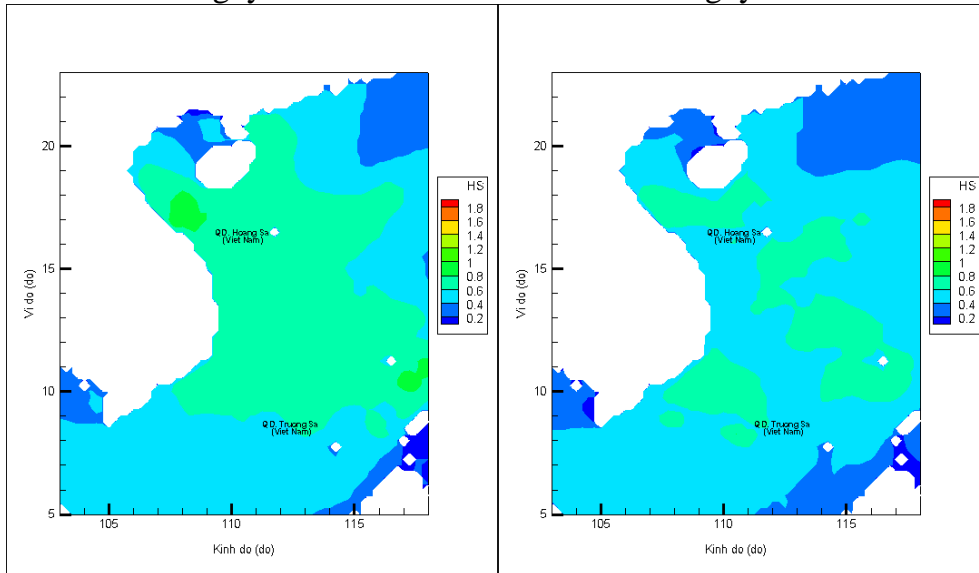


Phân bố độ cao sóng ven bờ và ngoài khơi biển Việt Nam (m)



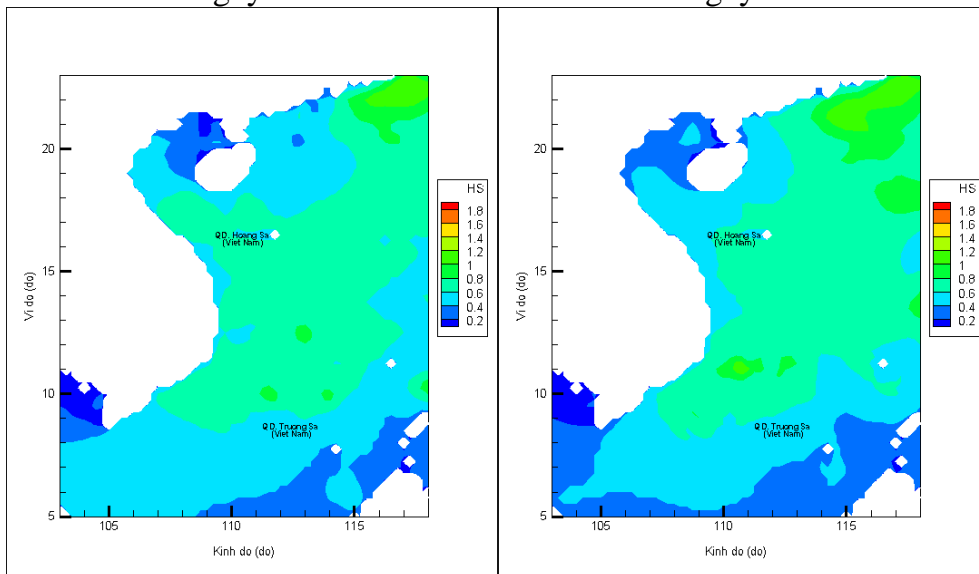
Lúc 13h ngày 05/05/2017

Lúc 19h ngày 05/05/2017



Lúc 01h ngày 06/05/2017

Lúc 13h ngày 06/05/2017



Lúc 01h ngày 07/05/2017

Lúc 13h ngày 07/05/2017