

VIỆN KHOA HỌC
KHÍ TƯỢNG THỦY VĂN VÀ BIẾN ĐỔI KHÍ HẬU
TRUNG TÂM
NGHIÊN CỨU KHÍ TƯỢNG THỦY VĂN
BIỂN

CỘNG HÒA XÃ HỘI CHỦ NGHĨA VIỆT NAM
Độc lập - Tự do - Hạnh phúc
—oOo—

BẢN TIN DỰ BÁO MỨC NƯỚC VÀ SÓNG BIỂN

(Lúc 13 giờ – 06Z ngày 03/05/2017)

Tỉnh/ TP	Huyện	Mức nước tổng cộng dự báo trong 48 giờ (cm)								
		03/05		04/05				05/05		
		13h	19h	1h	7h	13h	19h	1h	7h	13h
Quảng Ninh	Đầm Hà	121	289	311	80	104	235	308	122	125
	Cửa Ông	109	301	294	105	100	242	291	132	120
TP. Hải Phòng	Hòn Dấu	98	304	275	124	91	248	278	149	117
	Bạch Long Vĩ	124	303	271	108	110	249	274	136	127
Thái Bình	Thái Thụy	98	304	267	134	93	247	271	154	120
Nam Định	Hải Hậu	99	302	252	147	92	248	258	165	121
Ninh Bình	Kim Sơn	99	303	247	152	93	247	256	168	122
Thanh Hóa	Quảng Xương	99	299	245	162	98	243	250	171	125
Nghệ An	Diễn Châu	103	288	238	171	108	234	242	179	136
	Hòn Ngư	107	284	237	171	109	234	239	180	135
Hà Tĩnh	Thạch Hà	112	272	232	176	111	232	231	188	133
Quảng Bình	Quảng Trạch	129	247	215	189	123	225	208	203	139
	Quảng Ninh	144	233	201	196	138	220	193	208	147
Quảng Trị	Gio Linh	162	221	188	199	157	215	181	210	159
	Cồn Cỏ	165	225	186	195	158	218	180	207	158
Thừa Thiên Huế	Hương Trà	181	204	178	201	177	206	171	210	175
	Phú Lộc	196	189	168	204	193	198	163	212	189
TP. Đà Nẵng	Sơn Trà	210	179	162	203	202	193	156	211	197
	Hoàng Sa	238	172	150	195	225	191	147	198	207
Quảng Nam	Tam Kỳ	226	170	156	206	217	188	150	210	205
	Cù Lao Chàm	221	174	158	206	213	189	152	210	203
Quảng Ngãi	TP. Quảng Ngãi	234	167	147	203	221	189	142	205	205
	Lý Sơn	234	168	150	202	222	188	145	204	206
Bình Định	Phú Mỹ	239	169	147	199	223	191	142	200	202
	Quy Nhơn	239	168	146	196	222	192	142	199	201
Phú Yên	Tp. Tuy Hòa	238	169	142	194	221	190	138	196	198
Khánh Hòa	TP. Nha Trang	242	173	143	200	226	195	138	202	204
	Trường Sa	240	178	134	201	226	197	134	201	210
Ninh Thuận	TP. PR-Tháp Chàm	240	174	132	201	220	193	128	202	199
Bình Thuận	TP. Phan Thiết	213	214	89	235	205	222	96	218	198
	Phú Quý	235	181	127	209	222	198	125	205	204
Bà Rịa Vũng Tàu	Vũng Tàu	198	250	56	227	225	223	107	174	248
	Côn Đảo	212	248	67	206	230	228	117	161	250
TPHCM	Cần Giờ	189	257	53	227	220	224	111	170	250
Tiền Giang	Gò Công Tây	183	263	47	232	214	228	107	174	247
Bến Tre	Ba Tri	182	265	44	231	214	232	107	173	248
Trà Vinh	Duyên Hải	193	263	47	220	225	230	112	159	258
Sóc Trăng	Tân Phú	203	260	63	199	235	225	129	138	270
Bạc Liêu	TP. Bạc Liêu	227	247	96	158	254	217	154	110	278
Cà Mau	Năm Căn	239	238	125	139	249	217	166	111	261
	Trần Văn Thời	189	238	142	183	185	228	168	173	195
Kiên Giang	Rạch Giá	163	232	169	196	158	225	183	189	167
	Phú Quốc	176	202	198	178	170	196	203	183	178

Vùng Biển	Độ cao sóng biển dự báo trong 48 giờ		
	Độ cao sóng lớn nhất (m)	Hướng thịnh hành	Ghi chú
Bắc vịnh Bắc Bộ	1.1 - 1.9	Đông, Đông Nam	
Nam vịnh Bắc Bộ	1.2 - 1.9	Đông Nam	
Quảng Trị đến Quảng Ngãi	1.1 - 1.8	Đông Nam, Nam	
Bình Định đến Ninh Thuận	1.1 - 1.7	Đông, Đông Nam	
Bình Thuận đến Cà Mau	0.5 - 1.6	Đông	
Cà Mau đến Kiên Giang	1.2 - 1.8	Đông, Đông Nam, Nam	
Quần đảo Hoàng Sa	1.1 - 1.9	Đông Nam	
Quần đảo Trường Sa	1.2 - 1.7	Đông Nam	
Bắc Biển Đông	1.2 - 1.7	Đông Nam, Đông	
Giữa Biển Đông	1.1 - 1.7	Đông Nam, Đông	
Nam Biển Đông	0.5 - 1.9	Đông Nam	

Tin phát lúc: 13 giờ 00

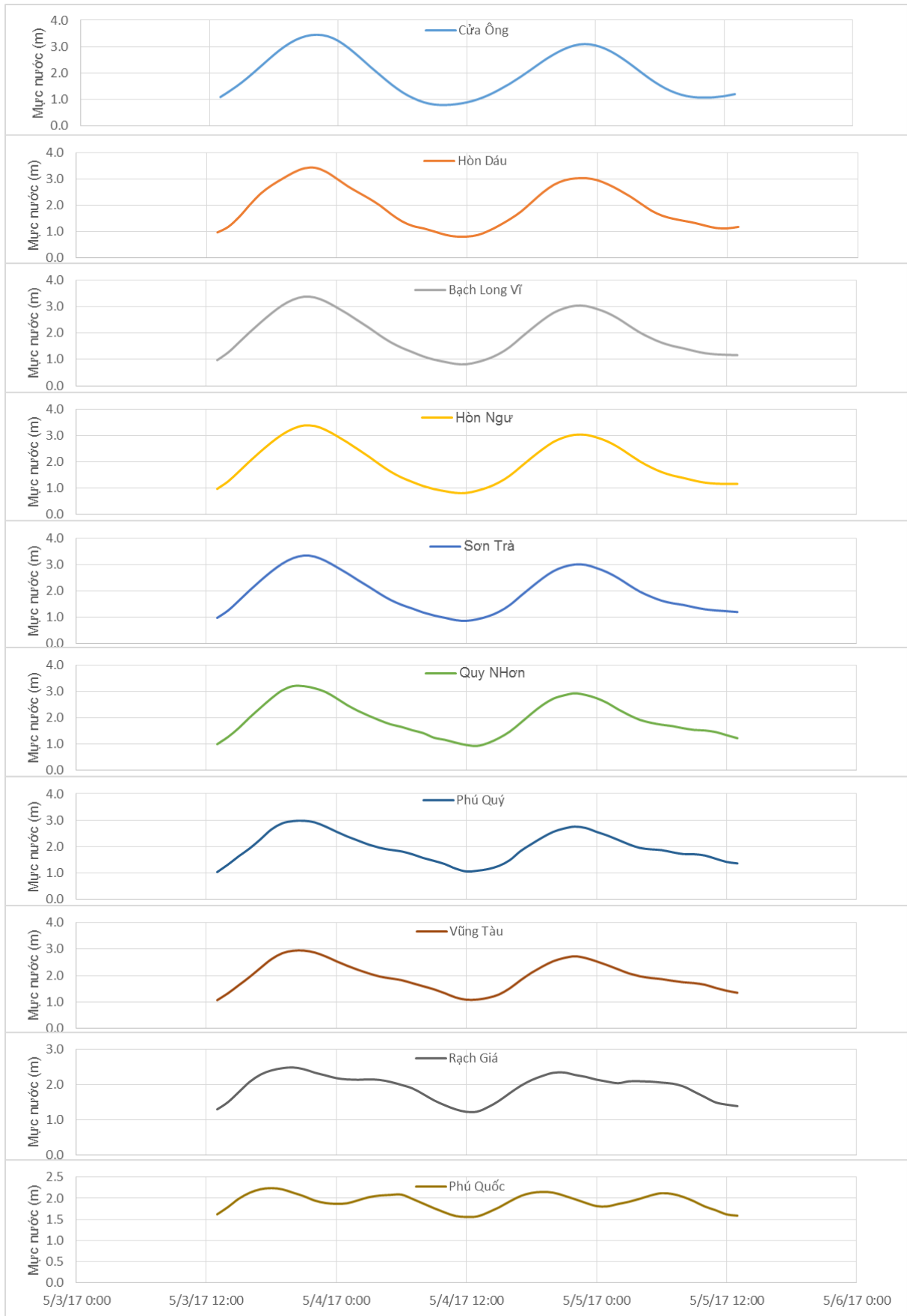
Thời điểm phát tin dự báo tiếp theo: 13 giờ 00 ngày 04/05/2017

Người xây dựng bản tin: Nguyễn Thị Lan

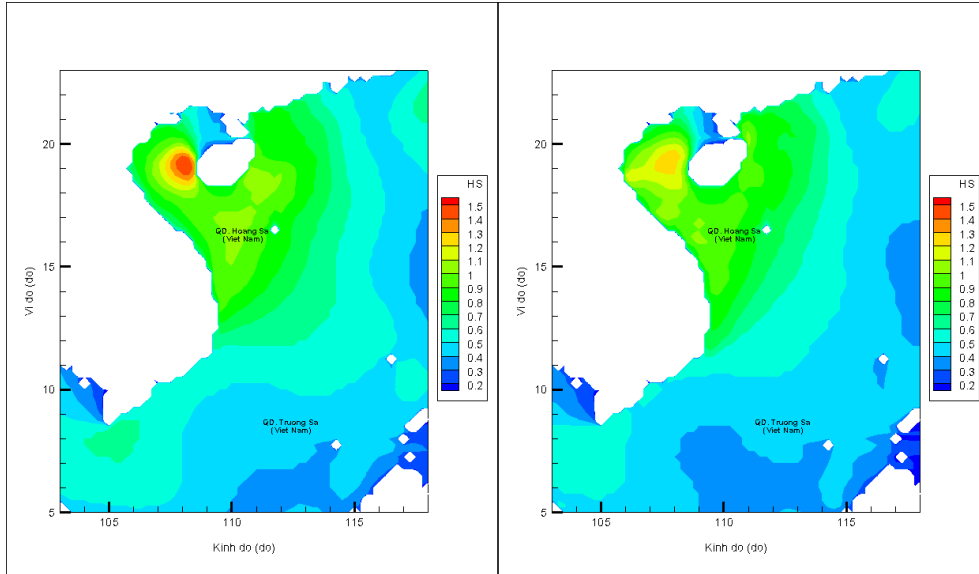
Người soát bản tin : Nguyễn Thị Thanh

Biến trình mực nước tổng cộng tại 10 trạm Hải vãn

(Cửa Ông, Hòn Dấu, Bạch Long Vĩ, Hòn Ngự, Sơn Trà, Quy Nhơn, Phú Quý, Vũng Tàu, Rạch Giá, Phú Quốc)

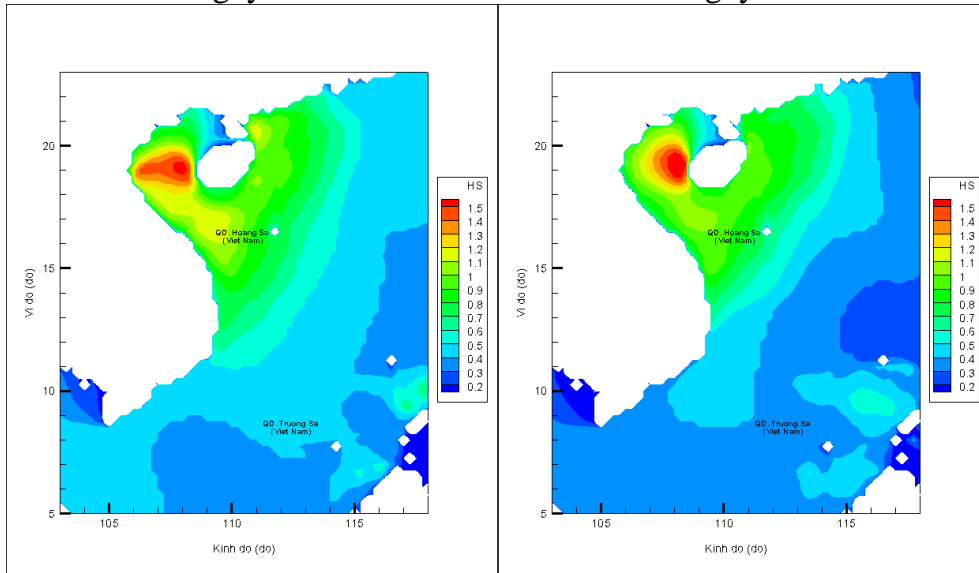


Phân bố độ cao sóng ven bờ và ngoài khơi biển Việt Nam (m)



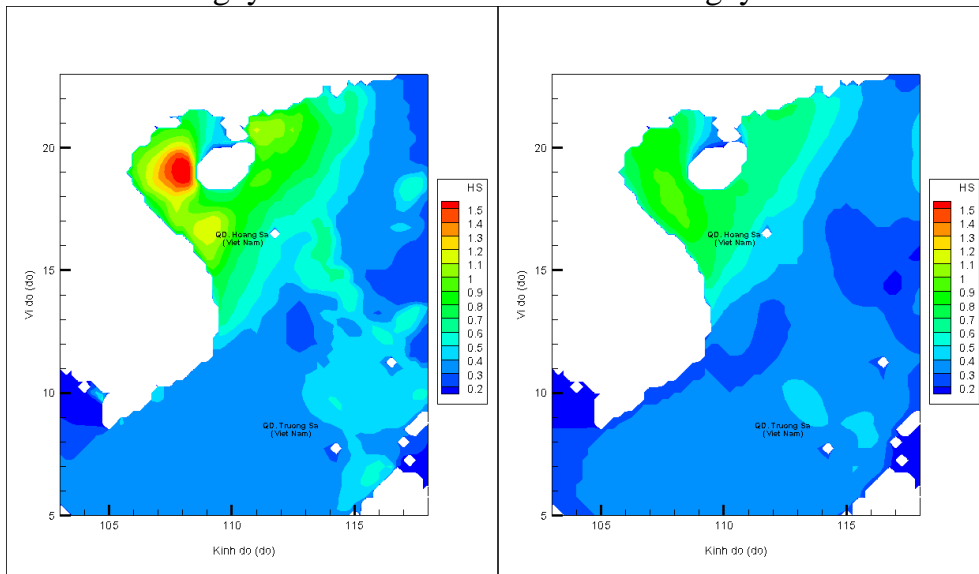
Lúc 13h ngày 03/05/2017

Lúc 19h ngày 03/05/2017



Lúc 01h ngày 04/05/2017

Lúc 13h ngày 04/05/2017



Lúc 01h ngày 05/05/2017

Lúc 13h ngày 05/05/2017