

BẢN TIN DỰ BÁO MỨC NƯỚC VÀ SÓNG BIỂN

(Lúc 13 giờ – 06Z ngày 26/04/2017)

Tỉnh/ TP	Huyện	MỨC NƯỚC DỰ BÁO TRONG 48 GIỜ (cm)								
		26/04		27/04				28/04		
		13h	19h	1h	7h	13h	19h	1h	7h	13h
Quảng Ninh	Đầm Hà	11	25	-69	15	19	54	-105	-20	45
	Cửa Ông	33	9	-46	0	43	35	-81	-38	61
TP. Hải Phòng	Hòn Dấu	47	-14	-20	-22	57	11	-51	-51	77
	Bạch Long Vĩ	38	-10	-30	-6	48	9	-65	-32	69
Thái Bình	Thái Thụy	55	-21	-11	-28	63	3	-42	-56	81
Nam Định	Hải Hậu	65	-34	4	-38	78	-11	-25	-64	89
Ninh Bình	Kim Sơn	66	-35	8	-43	80	-13	-19	-67	88
Thanh Hóa	Quảng Xương	71	-37	11	-44	84	-16	-13	-67	89
Nghệ An	Diễn Châu	75	-36	13	-42	85	-23	-5	-67	89
	Hòn Ngư	74	-37	14	-42	85	-23	-4	-66	89
Hà Tĩnh	Thạch Hà	67	-36	17	-41	80	-23	2	-64	85
Quảng Bình	Quảng Trạch	49	-31	18	-35	66	-27	12	-54	74
	Quảng Ninh	41	-29	21	-30	57	-30	19	-43	68
Quảng Trị	Gio Linh	33	-25	21	-23	49	-31	24	-31	62
	Cồn Cỏ	33	-27	20	-21	50	-34	21	-31	64
Thừa Thiên Huế	Hương Trà	21	-18	18	-12	37	-30	24	-17	51
	Phú Lộc	12	-14	16	-5	26	-31	25	-6	41
TP. Đà Nẵng	Sơn Trà	7	-12	15	2	18	-30	26	3	31
	Hoàng Sa	-15	-4	5	27	-3	-26	9	32	13
Quảng Nam	Tam Kỳ	-4	-9	15	10	8	-31	24	17	23
	Cù Lao Chàm	0	-9	15	8	10	-31	23	13	25
Quảng Ngãi	TP. Quảng Ngãi	-11	-9	14	17	1	-35	22	21	21
	Lý Sơn	-11	-6	12	20	1	-32	19	23	19
Bình Định	Phú Mỹ	-14	-9	13	23	-2	-35	19	26	16
	Quy Nhơn	-17	-12	12	22	-3	-36	19	25	13
Phú Yên	Tp. Tuy Hòa	-18	-13	10	20	-4	-39	14	21	11
Khánh Hòa	TP. Nha Trang	-7	-13	15	22	6	-38	19	24	20
	Trường Sa	-2	-19	20	15	10	-46	21	21	25
Ninh Thuận	TP. PR-Tháp Chàm	1	-23	18	10	12	-51	21	13	27
Bình Thuận	TP. Phan Thiết	61	-87	79	-43	76	-110	70	-27	78
	Phú Quý	10	-33	30	4	24	-60	31	11	36
Bà Rịa Vũng Tàu	Vũng Tàu	117	-134	109	-65	105	-125	56	-7	73
	Côn Đảo	98	-114	78	-37	86	-102	27	10	65
TPHCM	Cần Giờ	122	-137	112	-69	108	-124	54	-7	73
Tiền Giang	Gò Công Tây	127	-143	116	-73	112	-128	57	-9	75
Bến Tre	Ba Tri	125	-143	111	-68	108	-125	51	-4	73
Trà Vinh	Duyên Hải	121	-136	100	-56	100	-117	37	8	65
Sóc Trăng	Tân Phú	106	-114	77	-37	83	-89	14	23	47
Bạc Liêu	TP. Bạc Liêu	62	-61	19	9	37	-31	-43	59	12
Cà Mau	Năm Căn	38	-27	-15	28	21	-5	-61	55	14
	Trần Văn Thời	54	-32	11	-13	43	-24	1	-14	42
Kiên Giang	Rạch Giá	63	-31	37	-38	52	-35	41	-46	39
	Phú Quốc	26	1	1	-12	17	4	7	-23	14

Vùng Biển	Độ cao sóng biển dự báo trong 48 giờ		
	Độ cao sóng lớn nhất (m)	Hướng thịnh hành	Ghi chú
Bắc vịnh Bắc Bộ	1,0 - 2,1	Bắc, Đông Bắc	Cảnh báo
Nam vịnh Bắc Bộ	1,2 - 2,3	Đông Nam, Đông Bắc	Cảnh báo
Quảng Trị đến Quảng Ngãi	1,1 - 2,3	Đông Nam	Cảnh báo
Bình Định đến Ninh Thuận	1,1 - 1,4	Đông, Đông Nam	
Bình Thuận đến Cà Mau	1,3	Đông	
Cà Mau đến Kiên Giang	0,9 - 1,2	Bắc, Đông	
Quần đảo Hoàng Sa	1,5 - 2,0	Đông Nam	Cảnh báo
Quần đảo Trường Sa	1,1 - 1,1	Đông Bắc	
Bắc Biển Đông	1,2 - 3,6	Đông Bắc, Bắc	Cảnh báo
Giữa Biển Đông	1,0 - 1,4	Đông Bắc	
Nam Biển Đông	1,2	Đông Bắc	

Nhận định: Cảnh báo hiện trạng và nguy cơ các khu vực có sóng lớn

Tin phát lúc: 13 giờ 00

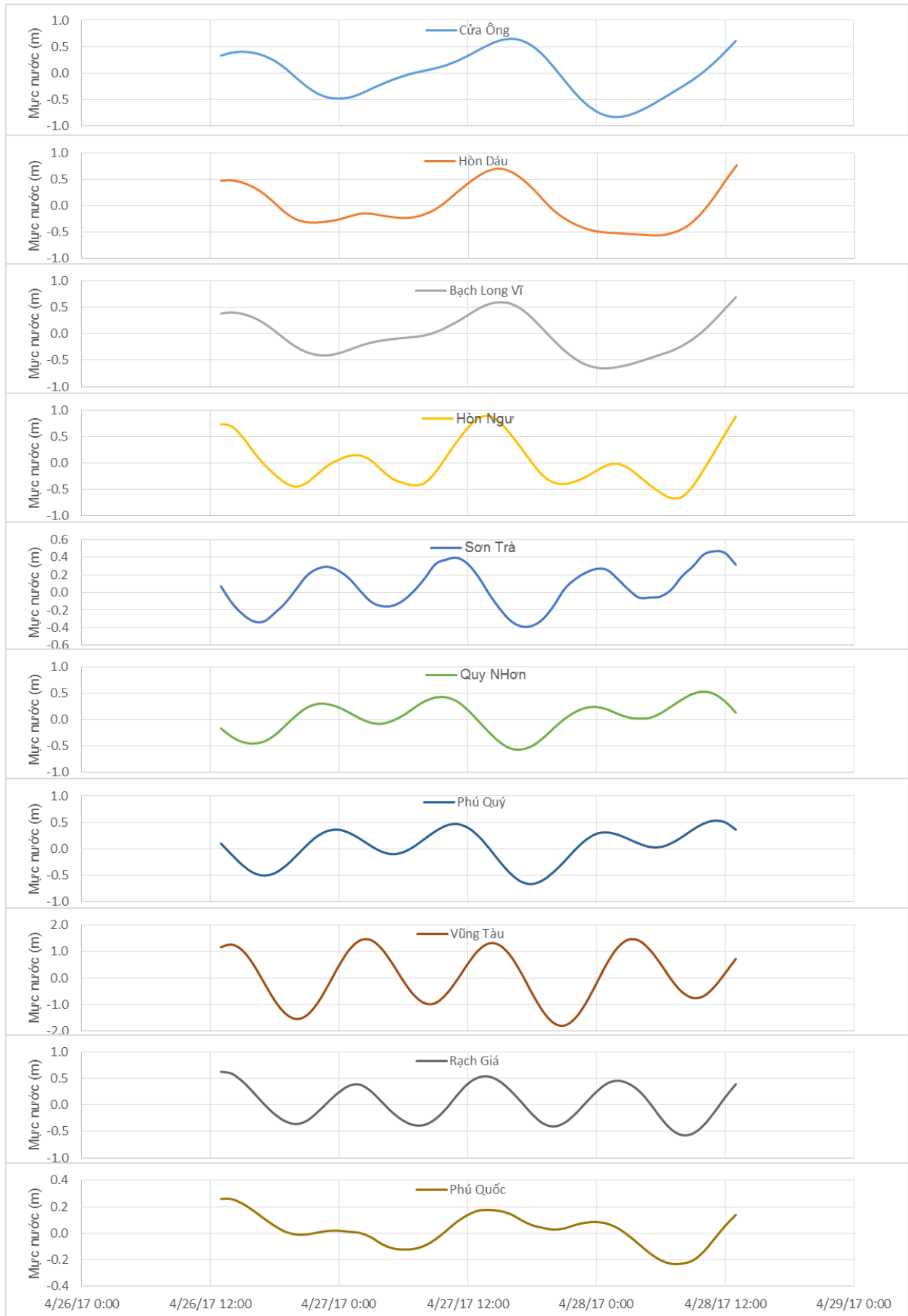
Thời điểm phát tin dự báo tiếp theo: 13 giờ 00 ngày 27/04/2017

Người xây dựng bản tin: Khương Văn Hải

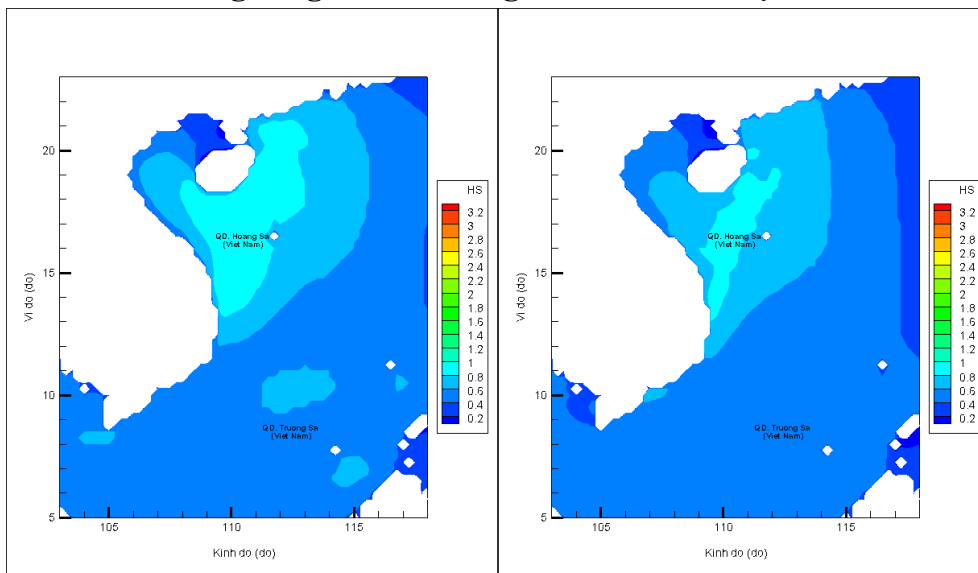
Người soát bản tin : Lê Quốc Huy

Biến trình mực nước tổng cộng tại 10 trạm Hải vãn

(Cửa Ông, Hòn Dấu, Bạch Long Vĩ, Hòn Ngự, Sơn Trà, Quy Nhơn, Phú Quý, Vũng Tàu, Rạch Giá, Phú Quốc)

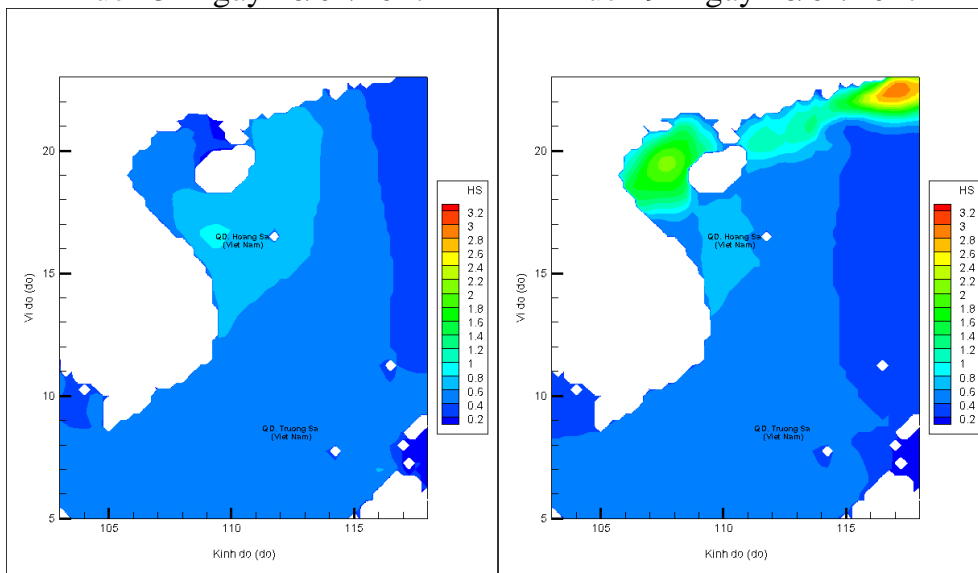


Trường sóng ven bờ và ngoài khơi biển Việt Nam



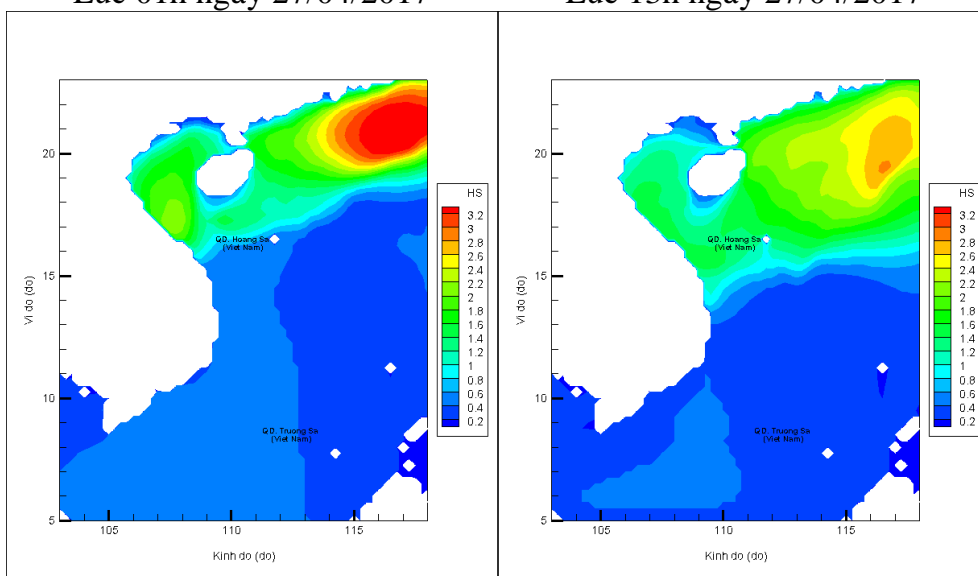
Lúc 13h ngày 26/04/2017

Lúc 19h ngày 26/04/2017



Lúc 01h ngày 27/04/2017

Lúc 13h ngày 27/04/2017



Lúc 01h ngày 28/04/2017

Lúc 13h ngày 28/04/2017