

BẢN TIN DỰ BÁO MỨC NƯỚC VÀ SÓNG BIỂN

(Lúc 13 giờ – 06Z ngày 24/04/2017)

Tỉnh/ TP	Huyện	MỨC NƯỚC DỰ BÁO TRONG 48 GIỜ (cm)								
		24/04		25/04				26/04		
		13h	19h	1h	7h	13h	19h	1h	7h	13h
Quảng Ninh	Đầm Hà	-44	-16	29	48	-11	0	-21	50	20
	Cửa Ông	-31	-22	36	38	8	-15	-7	32	40
TP. Hải Phòng	Hòn Dấu	-23	-32	45	21	23	-28	16	12	59
	Bạch Long Vĩ	-26	-27	44	23	11	-28	9	22	45
Thái Bình	Thái Thụy	-16	-35	48	15	31	-34	21	4	66
Nam Định	Hải Hậu	-7	-42	55	7	40	-45	31	-8	76
Ninh Bình	Kim Sơn	-3	-42	56	3	44	-47	33	-12	80
Thanh Hóa	Quảng Xương	1	-43	55	0	47	-50	34	-16	83
Nghệ An	Diễn Châu	6	-37	50	0	48	-49	33	-18	82
	Hòn Ngư	7	-38	48	-1	48	-47	33	-18	81
Hà Tĩnh	Thạch Hà	4	-35	40	0	42	-43	30	-17	75
Quảng Bình	Quảng Trạch	-5	-19	23	7	27	-31	19	-9	57
	Quảng Ninh	-5	-12	15	7	22	-24	17	-7	48
Quảng Trị	Gio Linh	-4	-3	8	6	18	-16	15	-5	40
	Cồn Cỏ	-7	-2	10	7	16	-17	15	-3	39
Thừa Thiên Huế	Hương Trà	-6	6	0	8	13	-7	10	1	28
	Phú Lộc	-5	14	-6	9	7	-2	5	5	18
TP. Đà Nẵng	Sơn Trà	-2	18	-11	12	2	4	2	6	9
	Hoàng Sa	-12	28	-17	17	-16	15	-4	24	-14
Quảng Nam	Tam Kỳ	-4	24	-13	12	-5	10	2	13	-2
	Cù Lao Chàm	-4	22	-12	13	-2	8	1	12	1
Quảng Ngãi	TP. Quảng Ngãi	-9	30	-14	14	-10	13	1	18	-10
	Lý Sơn	-9	29	-15	16	-11	14	-1	20	-10
Bình Định	Phú Mỹ	-13	31	-13	15	-15	14	2	22	-15
	Quy Nhơn	-13	32	-12	13	-17	14	3	22	-14
Phú Yên	Tp. Tuy Hòa	-8	34	-7	17	-10	18	8	25	-9
Khánh Hòa	TP. Nha Trang	-8	26	-12	13	-10	10	3	19	-7
	Trường Sa	-4	21	-8	7	-6	3	7	13	-2
Ninh Thuận	TP. PR-Tháp Chàm	-5	22	-14	6	-7	2	5	11	0
Bình Thuận	TP. Phan Thiết	37	-19	35	-44	50	-56	63	-46	61
	Phú Quý	2	14	-3	-1	4	-8	16	2	10
Bà Rịa Vũng Tàu	Vũng Tàu	117	-93	116	-122	128	-125	125	-101	120
	Côn Đảo	101	-80	96	-101	106	-104	100	-76	101
TPHCM	Cần Giờ	123	-98	127	-127	136	-130	131	-108	127
Tiền Giang	Gò Công Tây	127	-102	132	-131	140	-135	136	-112	133
Bến Tre	Ba Tri	128	-104	132	-131	139	-136	135	-111	132
Trà Vinh	Duyên Hải	129	-104	127	-129	137	-133	129	-104	124
Sóc Trăng	Tân Phú	122	-95	116	-121	127	-116	113	-90	110
Bạc Liêu	TP. Bạc Liêu	93	-64	81	-87	86	-72	64	-45	65
Cà Mau	Năm Căn	58	-32	43	-48	48	-34	24	-14	40
	Trần Văn Thời	36	-21	25	-26	36	-31	29	-28	51
Kiên Giang	Rạch Giá	39	-29	38	-38	46	-41	56	-52	57
	Phú Quốc	13	-7	8	-6	13	-7	12	-12	22

Vùng Biển	Độ cao sóng biển dự báo trong 48 giờ		
	Độ cao sóng lớn nhất (m)	Hướng thịnh hành	Ghi chú
Bắc vịnh Bắc Bộ	0.9 - 1.5	Đông	
Nam vịnh Bắc Bộ	1.0 - 1.5	Đông Bắc, Đông	
Quảng Trị đến Quảng Ngãi	1.1 - 1.3	Đông Bắc, Đông	
Bình Định đến Ninh Thuận	1.0 - 1.4	Bắc, Đông Bắc	
Bình Thuận đến Cà Mau	1.2	Bắc	
Cà Mau đến Kiên Giang	1.0 - 1.1	Bắc	
Quần đảo Hoàng Sa	1.1 - 1.3	Đông	
Quần đảo Trường Sa	1.1 - 1.2	Bắc	
Bắc Biển Đông	1.1 - 1.7	Đông Bắc, Nam	
Giữa Biển Đông	1.0 - 1.2	Bắc	
Nam Biển Đông	1.2	Bắc	

Nhận định: Cảnh báo hiện trạng và nguy cơ các khu vực có sóng lớn

Tin phát lúc: 13 giờ 00

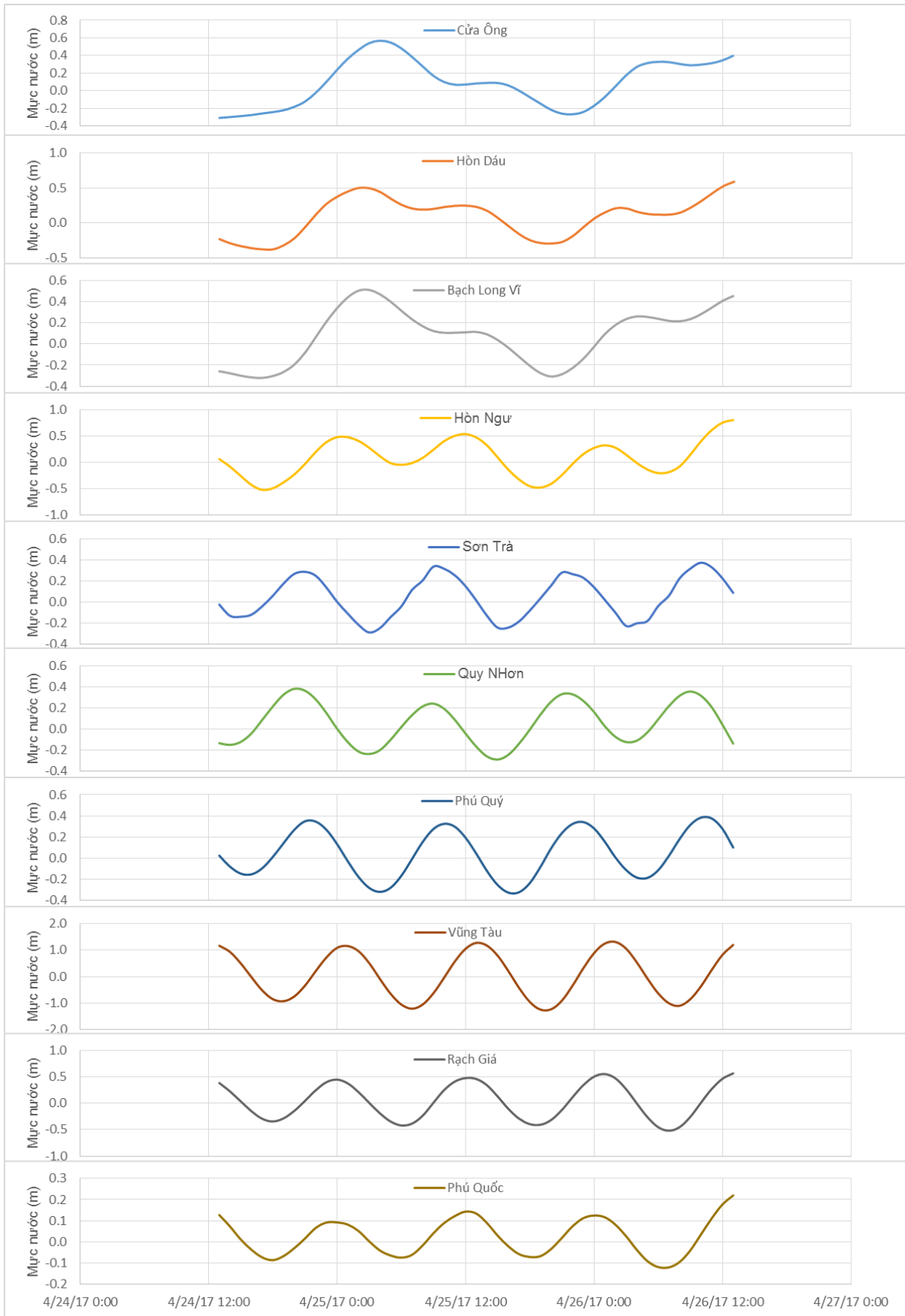
Thời điểm phát tin dự báo tiếp theo: 13 giờ 00 ngày 25/04/2017

Người xây dựng bản tin: Phạm Văn Tiên

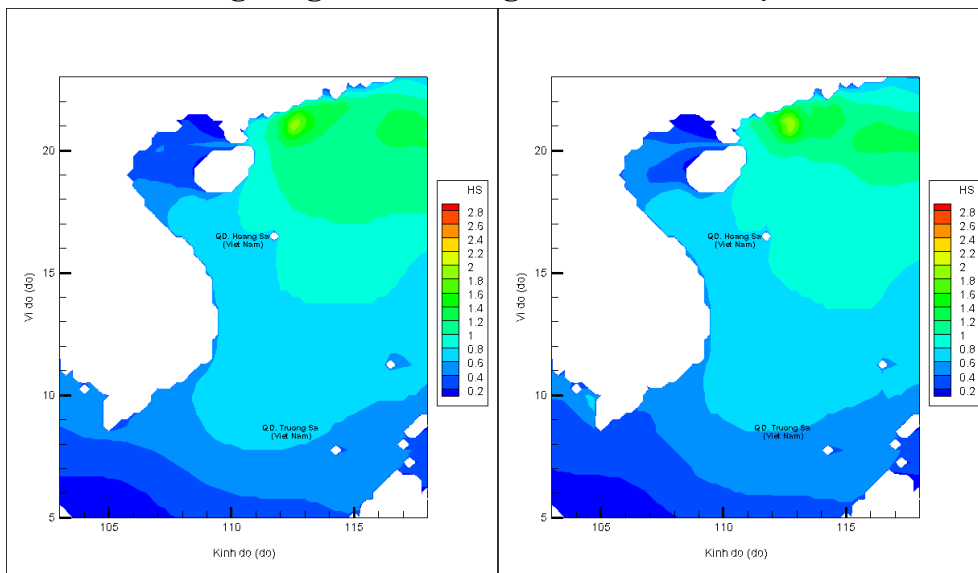
Người soát bản tin : Lê Quốc Huy

Biến trình mực nước tổng cộng tại 10 trạm Hải vãn

(Cửa Ông, Hòn Dấu, Bạch Long Vĩ, Hòn Ngự, Sơn Trà, Quy Nhơn, Phú Quý, Vũng Tàu, Rạch Giá, Phú Quốc)

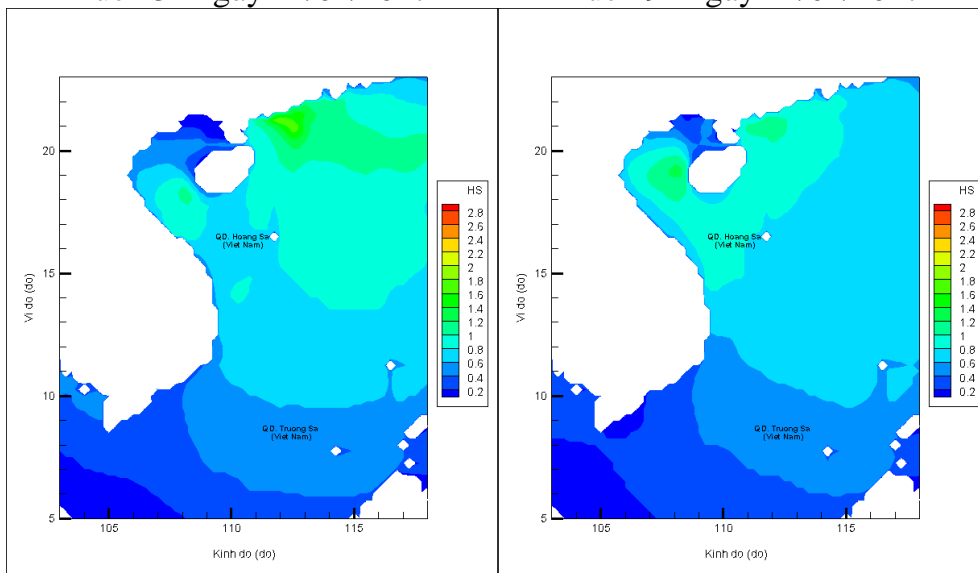


Trường sóng ven bờ và ngoài khơi biển Việt Nam



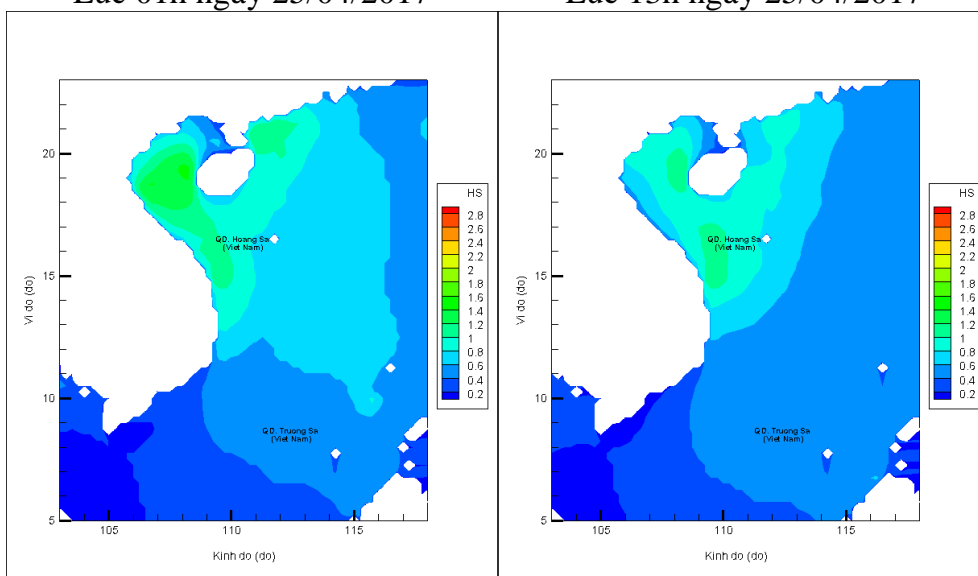
Lúc 13h ngày 24/04/2017

Lúc 19h ngày 24/04/2017



Lúc 01h ngày 25/04/2017

Lúc 13h ngày 25/04/2017



Lúc 01h ngày 26/04/2017

Lúc 13h ngày 26/04/2017