

BẢN TIN DỰ BÁO MỨC NƯỚC VÀ SÓNG BIỂN

(Lúc 13 giờ – 06Z ngày 21/04/2017)

Tỉnh/ TP	Huyện	MỨC NƯỚC DỰ BÁO TRONG 48 GIỜ (cm)								
		21/04		22/04				23/04		
		13h	19h	1h	7h	13h	19h	1h	7h	13h
Quảng Ninh	Đầm Hà	-79	30	99	-56	-101	6	109	8	-62
	Cửa Ông	-80	39	103	-43	-93	-5	102	8	-50
TP. Hải Phòng	Hòn Dấu	-82	41	92	-42	-85	-4	101	7	-43
	Bạch Long Vĩ	-69	47	83	-53	-84	9	94	-3	-48
Thái Bình	Thái Thụy	-78	41	88	-41	-80	-5	98	5	-37
Nam Định	Hải Hậu	-74	42	81	-35	-73	-6	91	7	-29
Ninh Bình	Kim Sơn	-72	41	78	-34	-69	-6	89	6	-25
Thanh Hóa	Quảng Xương	-69	41	79	-29	-65	-8	85	8	-22
Nghệ An	Diễn Châu	-66	38	75	-23	-58	-9	75	10	-16
	Hòn Ngư	-63	37	72	-20	-57	-9	73	10	-16
Hà Tĩnh	Thạch Hà	-60	34	63	-12	-55	-6	64	15	-18
Quảng Bình	Quảng Trạch	-53	34	36	6	-53	7	33	26	-21
	Quảng Ninh	-42	33	20	12	-42	11	19	28	-16
Quảng Trị	Gio Linh	-29	32	7	17	-31	17	5	28	-10
	Cồn Cỏ	-28	35	6	13	-33	19	5	26	-13
Thừa Thiên Huế	Hương Trà	-15	26	-5	19	-19	19	-8	28	-5
	Phú Lộc	-3	21	-17	22	-6	18	-20	28	1
TP. Đà Nẵng	Sơn Trà	11	17	-27	21	2	20	-28	25	6
	Hoàng Sa	29	21	-38	8	15	30	-34	12	1
Quảng Nam	Tam Kỳ	22	15	-37	18	11	24	-34	21	10
	Cù Lao Chàm	19	16	-32	19	8	22	-32	22	7
Quảng Ngãi	TP. Quảng Ngãi	27	18	-45	15	11	29	-40	18	5
	Lý Sơn	27	18	-40	14	13	28	-38	17	5
Bình Định	Phú Mỹ	30	21	-44	10	15	31	-39	10	1
	Quy Nhơn	29	21	-46	6	16	30	-39	9	-2
Phú Yên	Tp. Tuy Hòa	28	20	-47	4	14	28	-42	3	-3
Khánh Hòa	TP. Nha Trang	33	25	-45	10	20	30	-40	8	3
	Trường Sa	31	22	-44	5	19	29	-39	5	6
Ninh Thuận	TP. PR-Tháp Chàm	30	24	-53	8	15	30	-48	6	0
Bình Thuận	TP. Phan Thiết	30	34	-59	0	27	25	-39	-17	26
	Phú Quý	29	26	-51	7	18	29	-43	3	6
Bà Rịa Vũng Tàu	Vũng Tàu	63	20	-27	-61	84	-14	18	-94	101
	Côn Đảo	63	19	-21	-66	78	-11	25	-93	93
TPHCM	Cần Giờ	61	21	-20	-65	89	-17	22	-101	109
Tiền Giang	Gò Công Tây	60	21	-20	-65	89	-19	25	-103	111
Bến Tre	Ba Tri	61	17	-20	-69	91	-22	32	-106	112
Trà Vinh	Duyên Hải	69	14	-18	-78	96	-25	36	-112	116
Sóc Trăng	Tân Phú	72	11	-8	-88	98	-27	43	-119	116
Bạc Liêu	TP. Bạc Liêu	72	14	2	-95	87	-17	44	-117	97
Cà Mau	Năm Căn	58	22	3	-84	60	1	33	-89	63
	Trần Văn Thời	10	27	-5	-25	7	11	13	-28	21
Kiên Giang	Rạch Giá	-9	28	7	-4	-1	10	21	-16	14
	Phú Quốc	-9	6	13	-4	-13	-2	17	0	0

Vùng Biển	Độ cao sóng biển dự báo trong 48 giờ		
	Độ cao sóng lớn nhất (m)	Hướng thịnh hành	Ghi chú
Bắc vịnh Bắc Bộ	1,0 - 3,5	Bắc	Cảnh báo
Nam vịnh Bắc Bộ	1,9 - 3,4	Đông Bắc	Cảnh báo
Quảng Trị đến Quảng Ngãi	1,1 - 3,1	Đông Nam, Nam	Cảnh báo
Bình Định đến Ninh Thuận	1,1 - 1,5	Bắc	
Bình Thuận đến Cà Mau	1,1	Bắc, Nam	
Cà Mau đến Kiên Giang	1,0 - 1,1	Bắc	
Quần đảo Hoàng Sa	1,2 - 1,6	Bắc	
Quần đảo Trường Sa	1,1 - 1,2	Bắc	
Bắc Biển Đông	1,1 - 2,8	Bắc	Cảnh báo
Giữa Biển Đông	1,0 - 1,3	Bắc	
Nam Biển Đông	1,3	Bắc	

Nhận định: Cảnh báo hiện trạng và nguy cơ các khu vực có sóng lớn

Tin phát lúc: 13 giờ 00

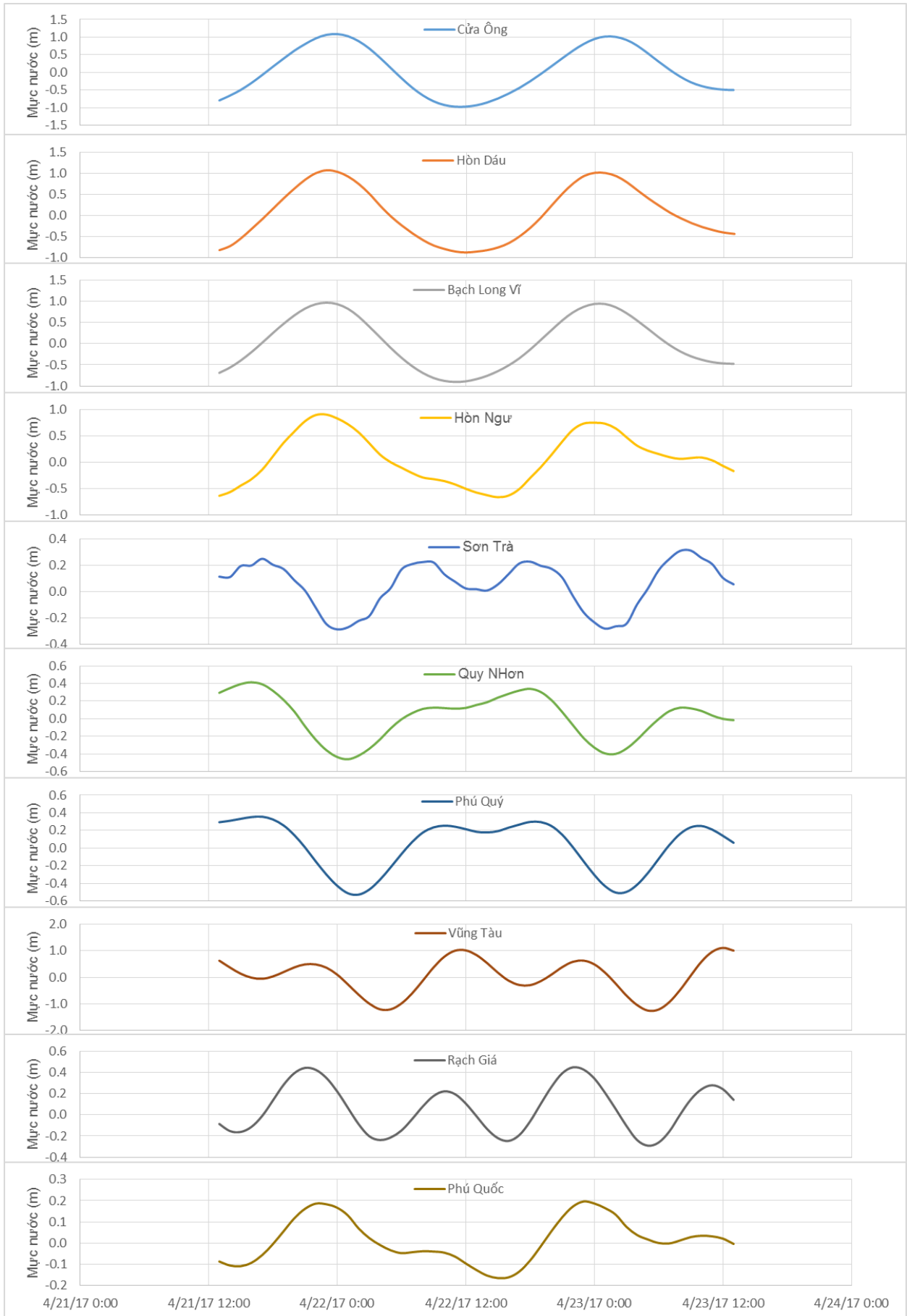
Thời điểm phát tin dự báo tiếp theo: 13 giờ 00 ngày 22/04/2017

Người xây dựng bản tin: Nguyễn Thị Phương

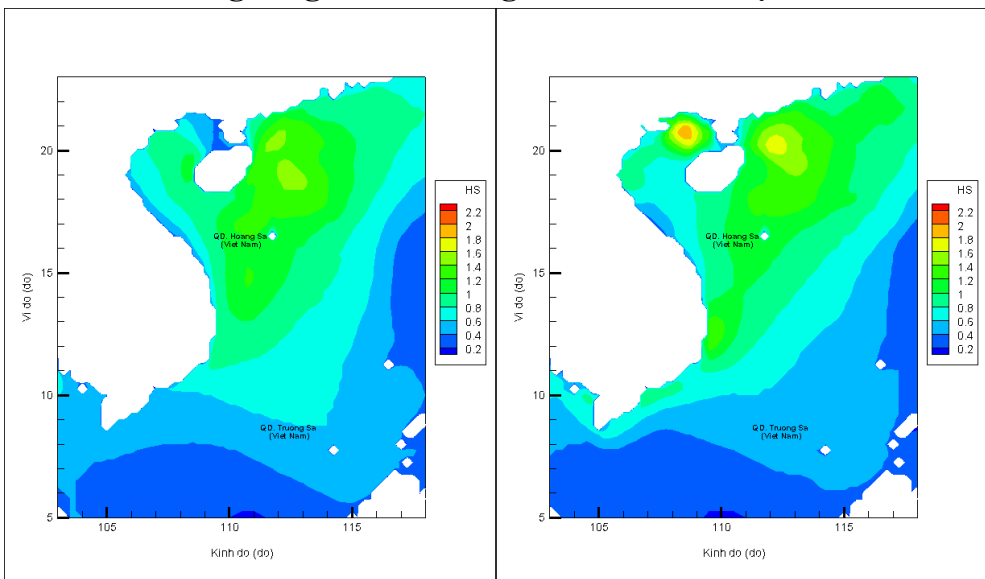
Người soát bản tin : Nguyễn Thị Thanh

Biến trình mực nước tổng cộng tại 10 trạm Hải vãn

(Cửa Ông, Hòn Dấu, Bạch Long Vĩ, Hòn Ngư, Sơn Trà, Quy Nhơn, Phú Quý, Vũng Tàu, Rạch Giá, Phú Quốc)

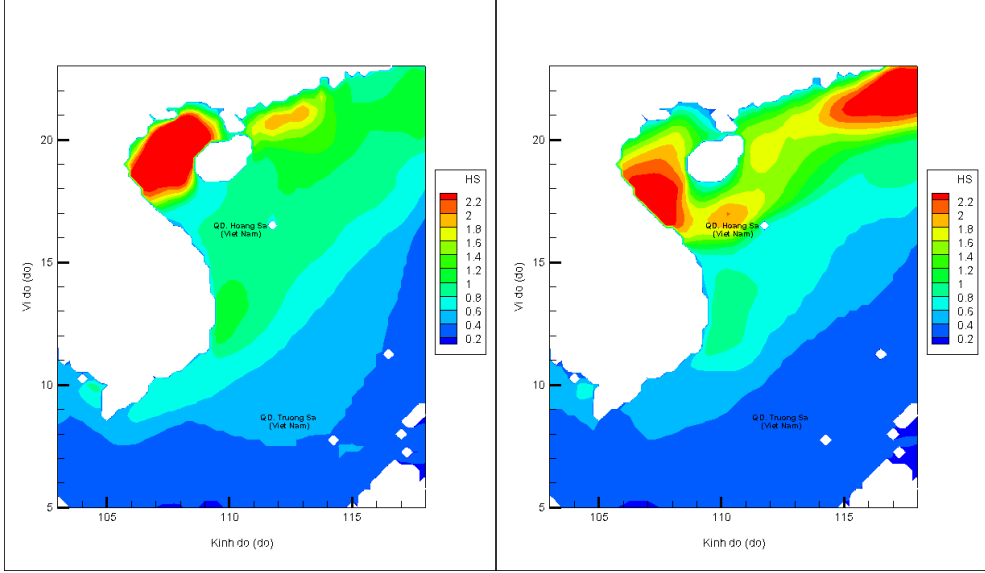


Trường sóng ven bờ và ngoài khơi biển Việt Nam



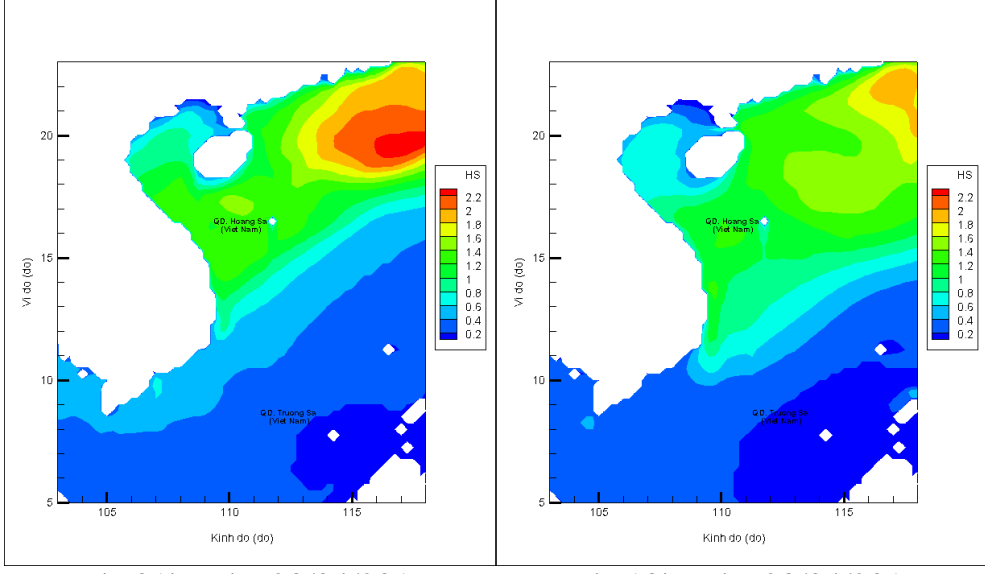
Lúc 13h ngày 21/04/2017

Lúc 19h ngày 21/04/2017



Lúc 01h ngày 22/04/2017

Lúc 13h ngày 22/04/2017



Lúc 01h ngày 23/04/2017

Lúc 13h ngày 23/04/2017