

BẢN TIN DỰ BÁO MỨC NƯỚC VÀ SÓNG BIỂN

(Lúc 13 giờ – 06Z ngày 20/04/2017)

Tỉnh/ TP	Huyện	MỨC NƯỚC DỰ BÁO TRONG 48 GIỜ (cm)								
		20/04		21/04				22/04		
		13h	19h	1h	7h	13h	19h	1h	7h	13h
Quảng Ninh	Đầm Hà	-72	60	117	-61	-79	28	99	-44	-87
	Cửa Ông	-74	63	108	-46	-77	36	99	-39	-77
TP. Hải Phòng	Hòn Dấu	-78	63	97	-37	-77	37	92	-31	-69
	Bạch Long Vĩ	-64	71	86	-47	-68	41	82	-42	-70
Thái Bình	Thái Thụy	-75	61	92	-34	-72	38	88	-30	-64
Nam Định	Hải Hậu	-72	60	79	-26	-69	38	75	-24	-56
Ninh Bình	Kim Sơn	-72	59	76	-24	-67	36	72	-23	-52
Thanh Hóa	Quảng Xương	-69	57	72	-19	-63	34	73	-19	-48
Nghệ An	Diễn Châu	-63	52	60	-12	-56	25	73	-11	-38
	Hòn Ngư	-61	50	58	-11	-56	27	70	-10	-40
Hà Tĩnh	Thạch Hà	-59	45	49	-4	-56	29	62	-3	-41
Quảng Bình	Quảng Trạch	-49	39	26	9	-49	33	34	13	-40
	Quảng Ninh	-38	33	12	13	-38	32	17	17	-30
Quảng Trị	Gio Linh	-24	28	-1	16	-24	31	4	20	-20
	Cồn Cỏ	-22	31	-2	13	-23	34	3	16	-21
Thừa Thiên Huế	Hương Trà	-7	19	-13	17	-7	26	-9	21	-9
	Phú Lộc	6	10	-23	18	4	21	-20	23	0
TP. Đà Nẵng	Sơn Trà	19	4	-30	18	13	16	-29	22	7
	Hoàng Sa	38	6	-39	8	30	22	-37	11	16
Quảng Nam	Tam Kỳ	30	0	-38	16	23	16	-37	20	15
	Cù Lao Chàm	27	2	-35	17	20	16	-34	20	13
Quảng Ngãi	TP. Quảng Ngãi	36	2	-45	13	27	17	-44	16	16
	Lý Sơn	37	2	-41	13	28	18	-41	16	16
Bình Định	Phú Mỹ	41	4	-45	10	30	21	-44	10	14
	Quy Nhơn	40	4	-47	8	29	22	-44	8	15
Phú Yên	Tp. Tuy Hòa	38	3	-49	5	29	19	-48	3	13
Khánh Hòa	TP. Nha Trang	43	9	-47	10	33	24	-46	9	17
	Trường Sa	42	6	-48	6	32	22	-46	5	18
Ninh Thuận	TP. PR-Tháp Chàm	41	7	-55	9	27	22	-55	7	12
Bình Thuận	TP. Phan Thiết	35	26	-74	13	29	31	-65	-2	25
	Phú Quý	40	11	-56	10	30	24	-54	6	16
Bà Rịa Vũng Tàu	Vũng Tàu	46	38	-72	-23	66	15	-31	-60	80
	Côn Đảo	49	39	-64	-33	64	19	-21	-67	77
TPHCM	Cần Giờ	45	40	-70	-25	69	15	-27	-64	85
Tiền Giang	Gò Công Tây	41	42	-72	-24	68	16	-27	-64	85
Bến Tre	Ba Tri	40	42	-73	-26	68	13	-24	-69	88
Trà Vinh	Duyên Hải	48	41	-70	-34	74	13	-19	-77	92
Sóc Trăng	Tân Phú	52	42	-59	-47	77	13	-8	-87	96
Bạc Liêu	TP. Bạc Liêu	56	42	-43	-65	73	16	3	-97	86
Cà Mau	Năm Căn	52	43	-30	-67	55	25	4	-85	60
	Trần Văn Thời	9	38	-20	-17	0	29	-1	-24	12
Kiên Giang	Rạch Giá	-16	40	-9	5	-19	30	12	-6	-2
	Phú Quốc	-10	13	12	-5	-18	6	17	-3	-8

Vùng Biển	Độ cao sóng biển dự báo trong 48 giờ		
	Độ cao sóng lớn nhất (m)	Hướng thịnh hành	Ghi chú
Bắc vịnh Bắc Bộ	1.0 - 3.2	Bắc	Cảnh báo
Nam vịnh Bắc Bộ	1.8 - 2.9	Đông Nam	Cảnh báo
Quảng Trị đến Quảng Ngãi	1.0 - 2.6	Đông Nam, Nam	Cảnh báo
Bình Định đến Ninh Thuận	1.1 - 1.6	Tây	
Bình Thuận đến Cà Mau	1.2	Đông	
Cà Mau đến Kiên Giang	1.0 - 1.2	Bắc	
Quần đảo Hoàng Sa	1.1 - 1.4	Bắc	
Quần đảo Trường Sa	1.1 - 1.2	Bắc, Đông Bắc, Đông	
Bắc Biển Đông	1.1 - 2.5	Bắc	Cảnh báo
Giữa Biển Đông	1.0 - 1.3	Bắc, Đông Bắc	
Nam Biển Đông	1.2	Đông Bắc, Đông	

Nhận định: Cảnh báo hiện trạng và nguy cơ các khu vực có sóng lớn

Tin phát lúc: 13 giờ 00

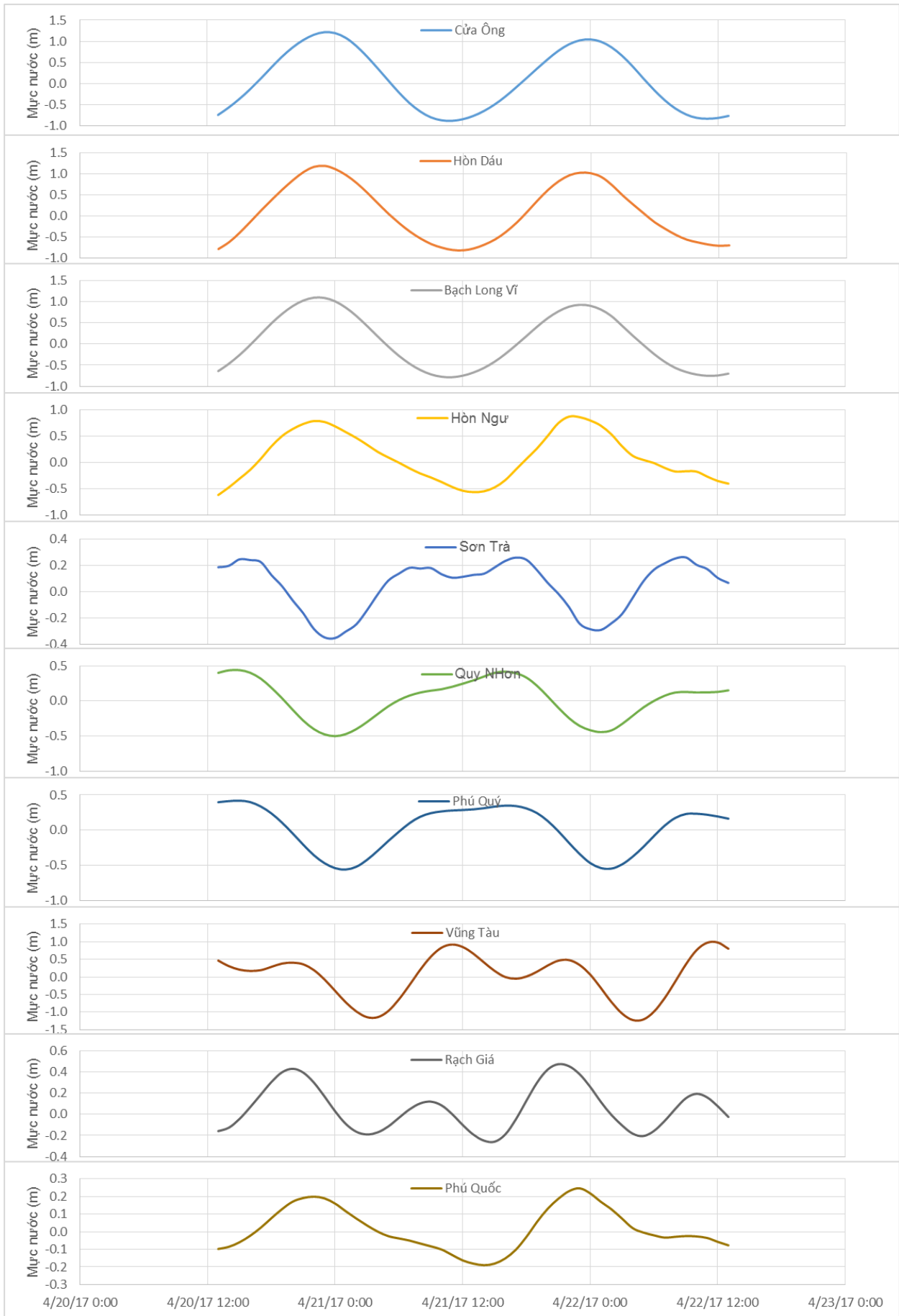
Thời điểm phát tin dự báo tiếp theo: 13 giờ 00 ngày 21/04/2017

Người xây dựng bản tin: Lê Đức Quyền

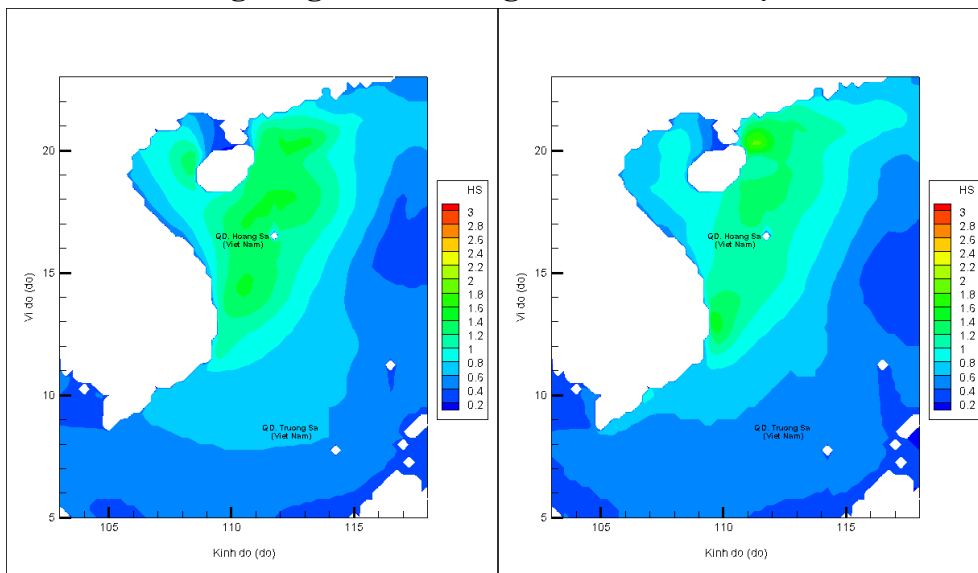
Người soát bản tin : Lê Quốc Huy

Biến trình mực nước tổng cộng tại 10 trạm Hải vãn

(Cửa Ông, Hòn Dấu, Bạch Long Vĩ, Hòn Ngư, Sơn Trà, Quy Nhơn, Phú Quý, Vũng Tàu, Rạch Giá, Phú Quốc)

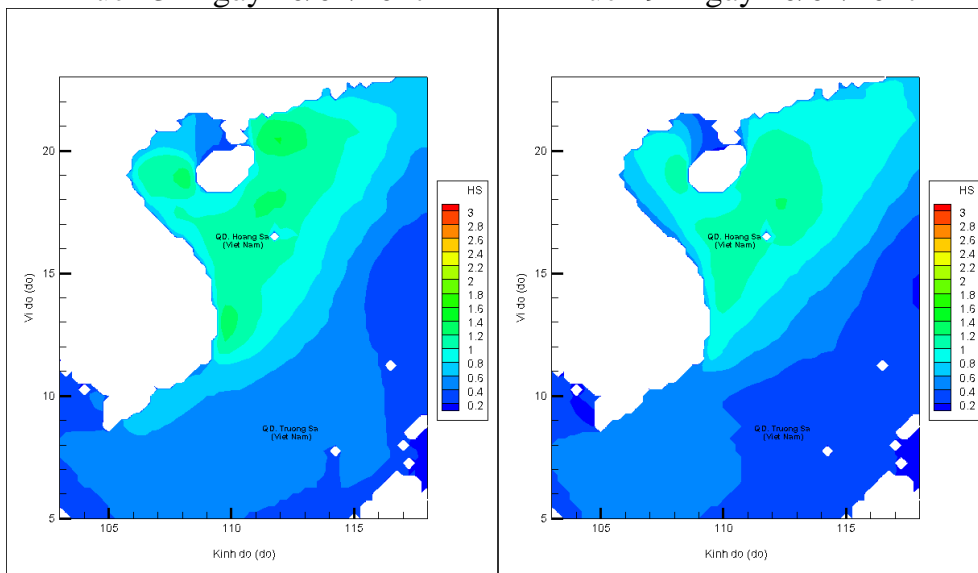


Trường sóng ven bờ và ngoài khơi biển Việt Nam



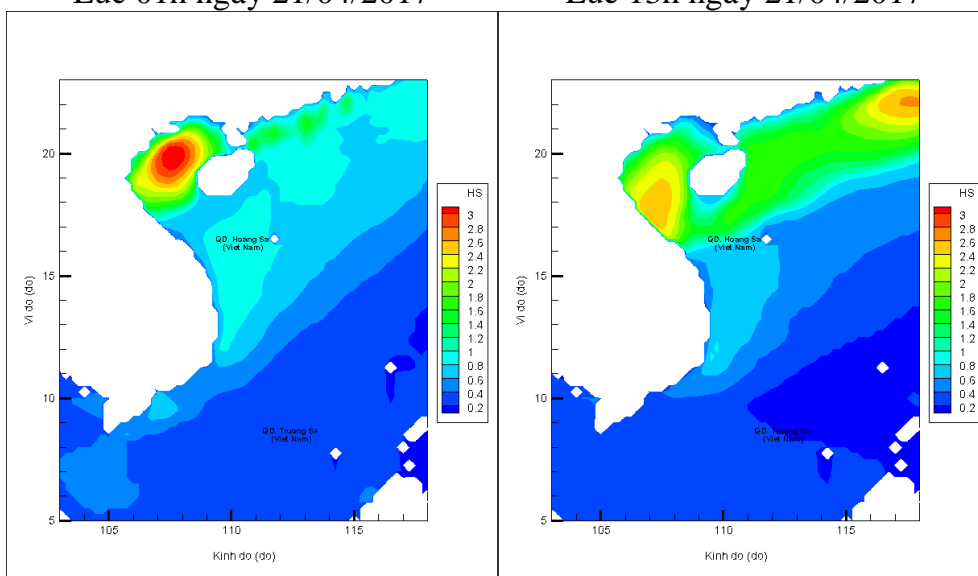
Lúc 13h ngày 20/04/2017

Lúc 19h ngày 20/04/2017



Lúc 01h ngày 21/04/2017

Lúc 13h ngày 21/04/2017



Lúc 01h ngày 22/04/2017

Lúc 13h ngày 22/04/2017