

BẢN TIN DỰ BÁO MỨC NƯỚC VÀ SÓNG BIỂN

(Lúc 13 giờ – 06Z ngày 13/04/2017)

Tỉnh/ TP	Huyện	MỨC NƯỚC DỰ BÁO TRONG 48 GIỜ (cm)								
		13/04		14/04				15/04		
		13h	19h	1h	7h	13h	19h	1h	7h	13h
Quảng Ninh	Đầm Hà	6	72	-52	-29	5	96	-30	-55	9
	Cửa Ông	21	59	-38	-38	17	83	-22	-57	12
TP. Hải Phòng	Hòn Dấu	29	40	-24	-43	24	71	-14	-54	15
	Bạch Long Vĩ	29	39	-35	-37	26	65	-25	-51	23
Thái Bình	Thái Thụy	32	36	-20	-44	26	67	-12	-52	16
Nam Định	Hải Hậu	44	22	-10	-48	33	53	-8	-50	20
Ninh Bình	Kim Sơn	47	19	-7	-49	34	52	-8	-47	19
Thanh Hóa	Quảng Xương	48	19	-5	-48	34	49	-4	-46	19
Nghệ An	Diễn Châu	45	16	0	-48	37	38	2	-45	22
	Hòn Ngư	45	14	1	-49	37	37	4	-46	23
Hà Tĩnh	Thạch Hà	46	6	7	-50	38	29	10	-45	24
Quảng Bình	Quảng Trạch	50	-9	17	-46	39	11	17	-41	28
	Quảng Ninh	47	-16	22	-40	39	0	20	-33	31
Quảng Trị	Gio Linh	42	-19	23	-32	40	-8	20	-23	36
	Cồn Cỏ	42	-21	20	-33	41	-10	17	-25	37
Thừa Thiên Huế	Hương Trà	34	-21	20	-22	37	-17	17	-14	37
	Phú Lộc	29	-23	18	-13	35	-24	16	-7	36
TP. Đà Nẵng	Sơn Trà	26	-23	18	-7	31	-30	16	-1	35
	Hoàng Sa	10	-29	4	9	22	-36	2	14	32
Quảng Nam	Tam Kỳ	18	-26	17	2	28	-35	16	7	35
	Cù Lao Chàm	20	-25	16	-1	28	-33	15	5	35
Quảng Ngãi	TP. Quảng Ngãi	16	-33	16	4	29	-40	14	12	37
	Lý Sơn	14	-30	13	6	26	-38	10	12	34
Bình Định	Phú Mỹ	15	-34	15	6	27	-42	13	11	34
	Quy Nhơn	14	-37	14	3	26	-43	14	10	35
Phú Yên	Tp. Tuy Hòa	13	-40	11	0	24	-46	7	6	30
Khánh Hòa	TP. Nha Trang	21	-36	14	4	33	-44	10	9	37
	Trường Sa	20	-37	11	9	32	-44	4	15	40
Ninh Thuận	TP. PR-Tháp Chàm	27	-45	14	-4	34	-52	9	3	40
Bình Thuận	TP. Phan Thiết	56	-69	35	-13	57	-64	15	10	54
	Phú Quý	28	-46	18	0	37	-52	8	10	43
Bà Rịa Vũng Tàu	Vũng Tàu	42	-38	-3	28	33	-17	-39	61	26
	Côn Đảo	36	-33	-20	35	28	-8	-53	60	26
TPHCM	Cần Giờ	41	-29	-7	33	35	-6	-42	67	25
Tiền Giang	Gò Công Tây	43	-29	-6	35	35	-4	-43	72	24
Bến Tre	Ba Tri	39	-30	-12	40	32	-1	-49	77	20
Trà Vinh	Duyên Hải	31	-26	-25	47	21	4	-62	80	14
Sóc Trăng	Tân Phú	17	-8	-42	57	9	21	-74	84	9
Bạc Liêu	TP. Bạc Liêu	-8	24	-69	72	-7	49	-91	85	3
Cà Mau	Năm Căn	-2	29	-66	56	-1	49	-77	59	14
	Trần Văn Thời	32	-1	-20	8	10	17	-17	9	26
Kiên Giang	Rạch Giá	48	-13	11	-20	18	-4	27	-22	25
	Phú Quốc	20	7	4	-11	4	13	21	-10	14

Vùng Biển	Độ cao sóng biển dự báo trong 48 giờ		
	Độ cao sóng lớn nhất (m)	Hướng thịnh hành	Ghi chú
Bắc vịnh Bắc Bộ	0.9 - 3.0	Đông Bắc, Đông, Đông Nam	Cảnh báo
Nam vịnh Bắc Bộ	1.5 - 2.7	Đông, Đông Bắc	Cảnh báo
Quảng Trị đến Quảng Ngãi	0.9 - 1.8	Đông Bắc, Đông	
Bình Định đến Ninh Thuận	1.1 - 1.4	Đông Bắc	
Bình Thuận đến Cà Mau	1.9	Đông, Đông Nam, Đông Bắc	
Cà Mau đến Kiên Giang	0.9 - 1.2	Đông Nam	
Quần đảo Hoàng Sa	1.1 - 1.2	Đông Bắc	
Quần đảo Trường Sa	1.1 - 1.5	Đông Bắc	
Bắc Biển Đông	1.0 - 2.6	Đông Bắc	Cảnh báo
Giữa Biển Đông	1.0 - 1.4	Đông Bắc	
Nam Biển Đông	1.7	Đông Bắc	

Nhận định: Cảnh báo hiện trạng và nguy cơ các khu vực có sóng lớn

Tin phát lúc: 13 giờ 00

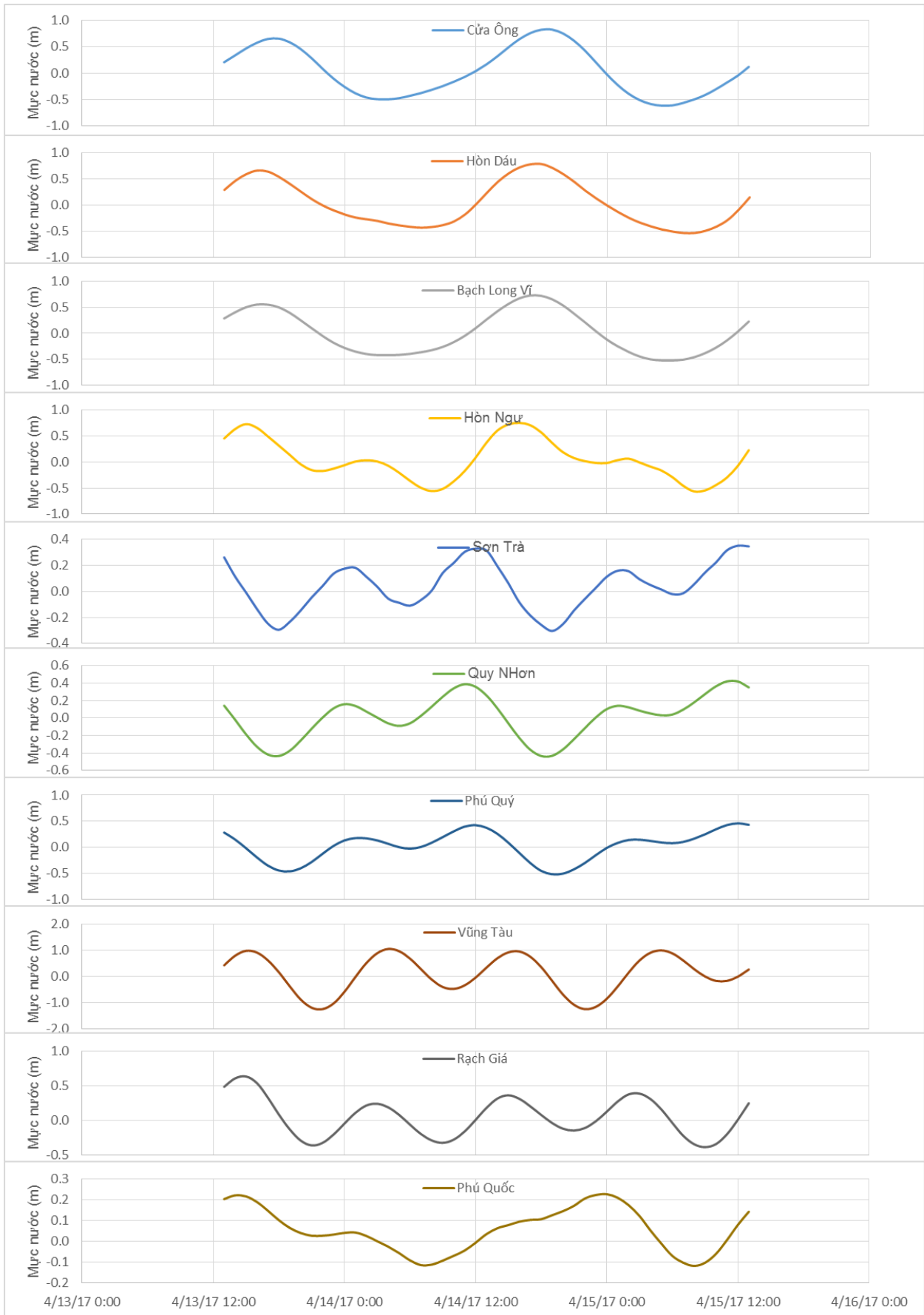
Thời điểm phát tin dự báo tiếp theo: 13 giờ 00 ngày 14/04/2017

Người xây dựng bản tin: Nguyễn Thị Phương

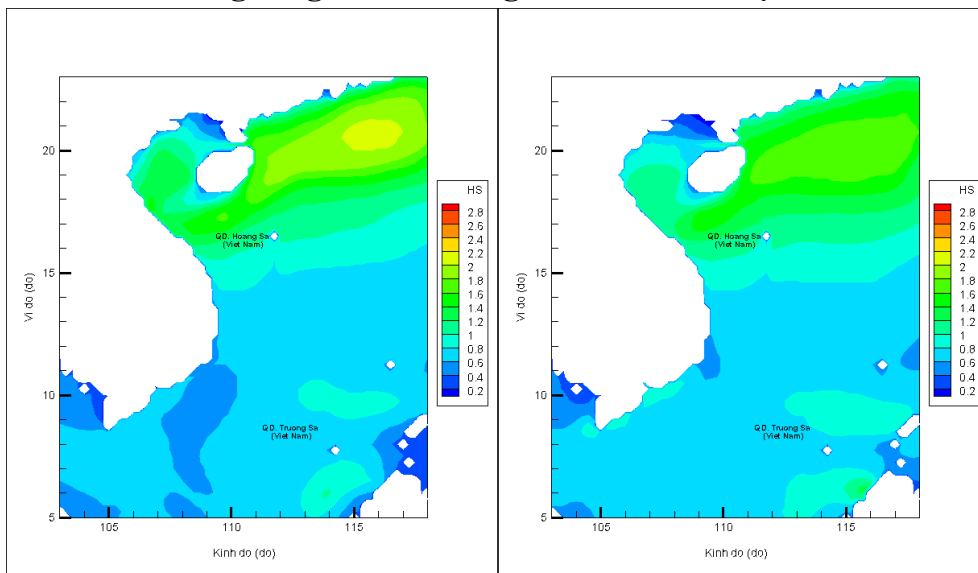
Người soát bản tin : Nguyễn Thị Thanh

Biên trình mực nước tổng cộng tại 10 trạm Hải vãn

(Cửa Ông, Hòn Dấu, Bạch Long Vĩ, Hòn Ngư, Sơn Trà, Quy Nhơn, Phú Quý, Vũng Tàu, Rạch Giá, Phú Quốc)

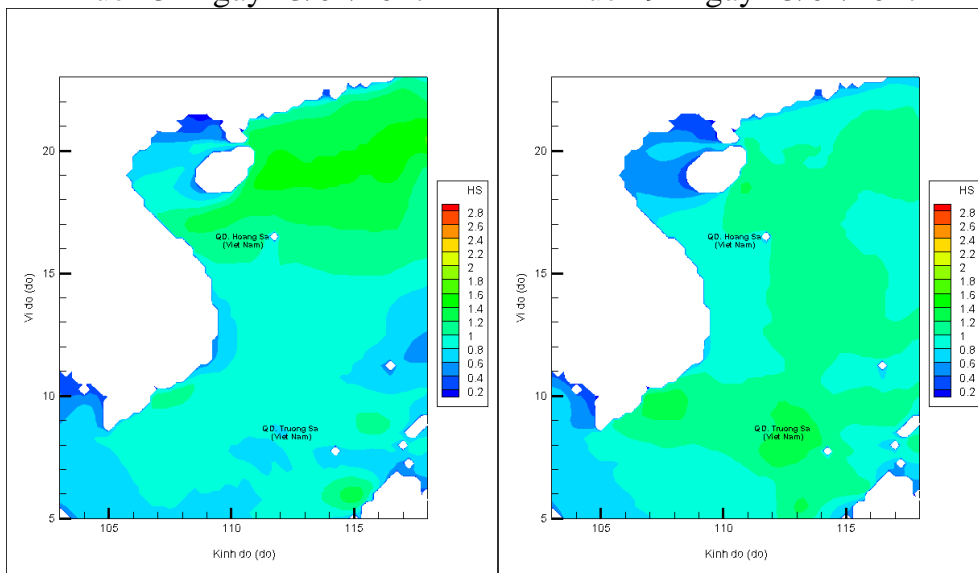


Trường sóng ven bờ và ngoài khơi biển Việt Nam



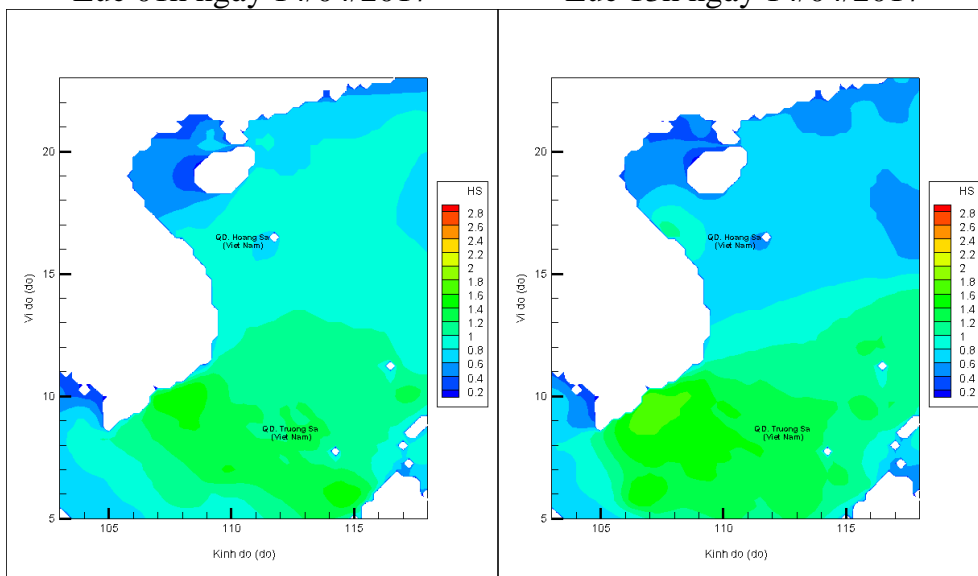
Lúc 13h ngày 13/04/2017

Lúc 19h ngày 13/04/2017



Lúc 01h ngày 14/04/2017

Lúc 13h ngày 14/04/2017



Lúc 01h ngày 15/04/2017

Lúc 13h ngày 15/04/2017