

## BẢN TIN DỰ BÁO MỨC NƯỚC VÀ SÓNG BIỂN

(Lúc 13 giờ – 06Z ngày 12/04/2017)

Tỉnh/ TP	Huyện	MỨC NƯỚC DỰ BÁO TRONG 48 GIỜ (cm)								
		12/04		13/04				14/04		
		13h	19h	1h	7h	13h	19h	1h	7h	13h
Quảng Ninh	Đầm Hà	-12	36	-62	0	9	70	-53	-25	20
	Cửa Ông	13	20	-45	-13	24	55	-41	-35	27
TP. Hải Phòng	Hòn Dấu	24	3	-29	-29	32	42	-26	-39	35
	Bạch Long Vĩ	18	4	-38	-17	29	36	-37	-31	37
Thái Bình	Thái Thụy	29	-2	-24	-32	35	37	-23	-40	37
Nam Định	Hải Hậu	43	-13	-10	-37	43	26	-14	-43	44
Ninh Bình	Kim Sơn	44	-13	-6	-39	43	25	-13	-43	43
Thanh Hóa	Quảng Xương	49	-14	-4	-39	44	23	-10	-44	43
Nghệ An	Diễn Châu	52	-14	0	-40	47	16	-3	-44	44
	Hòn Ngư	53	-17	1	-41	48	14	-2	-44	45
Hà Tĩnh	Thạch Hà	54	-22	5	-41	48	8	6	-44	45
Quảng Bình	Quảng Trạch	49	-27	14	-39	44	-7	16	-40	44
	Quảng Ninh	45	-29	18	-34	44	-14	21	-33	44
Quảng Trị	Gio Linh	40	-28	20	-27	43	-18	23	-24	44
	Cồn Cỏ	40	-30	19	-28	43	-20	20	-25	45
Thừa Thiên Huế	Hương Trà	31	-25	19	-19	37	-21	22	-15	41
	Phú Lộc	23	-23	17	-13	32	-24	21	-6	37
TP. Đà Nẵng	Sơn Trà	20	-20	16	-8	26	-25	20	-2	34
	Hoàng Sa	4	-14	5	8	13	-27	5	12	22
Quảng Nam	Tam Kỳ	14	-17	14	-1	20	-28	17	7	31
	Cù Lao Chàm	15	-17	13	-3	21	-26	16	5	31
Quảng Ngãi	TP. Quảng Ngãi	10	-20	14	1	18	-33	16	10	30
	Lý Sơn	9	-17	12	3	16	-31	13	10	27
Bình Định	Phú Mỹ	9	-19	14	3	16	-34	14	8	26
	Quy Nhơn	9	-22	13	0	15	-36	15	5	25
Phú Yên	Tp. Tuy Hòa	8	-23	10	-3	14	-40	9	1	22
Khánh Hòa	TP. Nha Trang	16	-22	17	0	23	-38	12	4	29
	Trường Sa	14	-25	16	4	22	-39	10	11	30
Ninh Thuận	TP. PR-Tháp Chàm	21	-31	18	-9	25	-47	12	-2	32
Bình Thuận	TP. Phan Thiết	61	-69	54	-36	59	-73	33	-12	54
	Phú Quý	23	-34	24	-7	30	-49	15	2	35
Bà Rịa Vũng Tàu	Vũng Tàu	66	-63	38	-17	49	-48	-4	28	29
	Côn Đảo	54	-54	20	-3	38	-36	-18	31	29
TPHCM	Cần Giờ	68	-59	37	-16	51	-43	-7	33	28
Tiền Giang	Gò Công Tây	71	-62	39	-18	52	-43	-6	35	29
Bến Tre	Ba Tri	69	-63	35	-14	48	-41	-10	38	26
Trà Vinh	Duyên Hải	59	-58	24	-2	39	-34	-23	44	20
Sóc Trăng	Tân Phú	41	-37	6	12	22	-12	-36	53	12
Bạc Liêu	TP. Bạc Liêu	6	3	-30	41	-7	23	-64	65	-2
Cà Mau	Năm Căn	0	16	-41	38	-8	31	-61	48	5
	Trần Văn Thời	38	-12	-5	-2	12	0	-8	1	21
Kiên Giang	Rạch Giá	59	-25	27	-28	26	-23	34	-29	25
	Phú Quốc	24	1	5	-12	2	1	16	-13	11

Vùng Biển	Độ cao sóng biển dự báo trong 48 giờ		
	Độ cao sóng lớn nhất (m)	Hướng thịnh hành	Ghi chú
Bắc vịnh Bắc Bộ	1.1 - 3.3	Đông Nam	Cảnh báo
Nam vịnh Bắc Bộ	1.9 - 3.2	Đông Bắc	Cảnh báo
Quảng Trị đến Quảng Ngãi	1.0 - 2.4	Đông Bắc, Đông Nam	Cảnh báo
Bình Định đến Ninh Thuận	1.1 - 1.6	Đông Bắc, Đông Nam, Nam	
Bình Thuận đến Cà Mau	1.5	Đông, Đông Nam	
Cà Mau đến Kiên Giang	0.9 - 1.1	Đông Nam	
Quần đảo Hoàng Sa	1.3 - 1.5	Bắc, Đông Bắc	
Quần đảo Trường Sa	1.1 - 1.2	Đông Bắc, Đông	
Bắc Biển Đông	1.1 - 2.5	Bắc	Cảnh báo
Giữa Biển Đông	1.0 - 1.4	Đông Bắc	
Nam Biển Đông	1.5	Đông Bắc	

**Nhận định:** Cảnh báo hiện trạng và nguy cơ các khu vực có sóng lớn

**Tin phát lúc: 13 giờ 00**

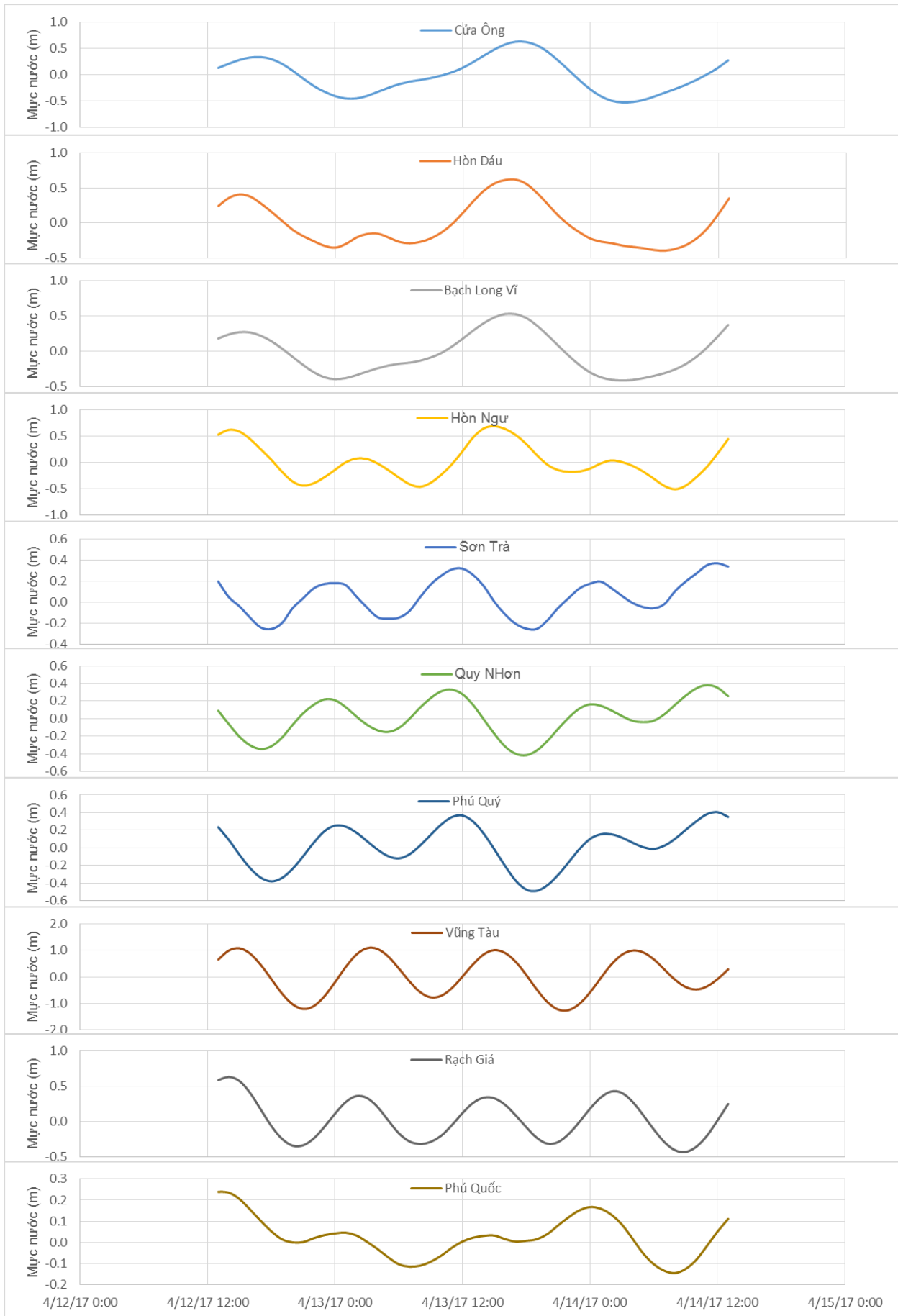
Thời điểm phát tin dự báo tiếp theo: 13 giờ 00 ngày 13/04/2017

Người xây dựng bản tin: Lê Đức Quyền

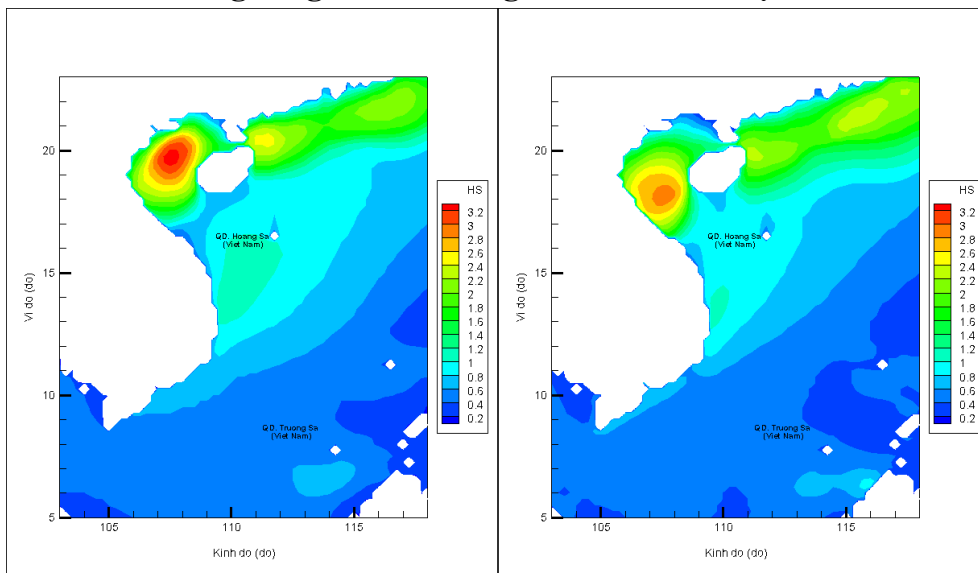
Người soát bản tin : Lê Quốc Huy

## Biến trình mực nước tổng cộng tại 10 trạm Hải vãn

(Cửa Ông, Hòn Dấu, Bạch Long Vĩ, Hòn Ngự, Sơn Trà, Quy Nhơn, Phú Quý, Vũng Tàu, Rạch Giá, Phú Quốc)

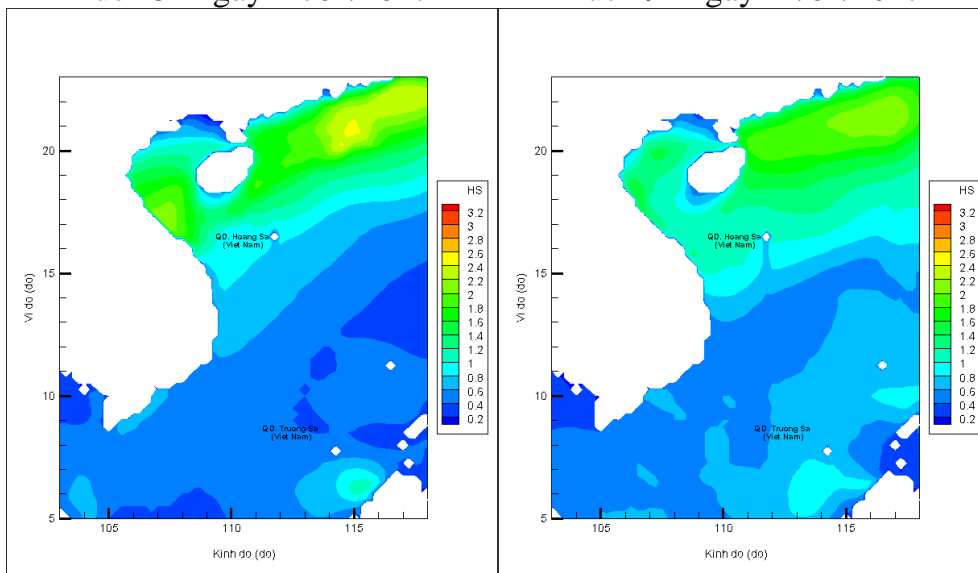


## Trường sóng ven bờ và ngoài khơi biển Việt Nam



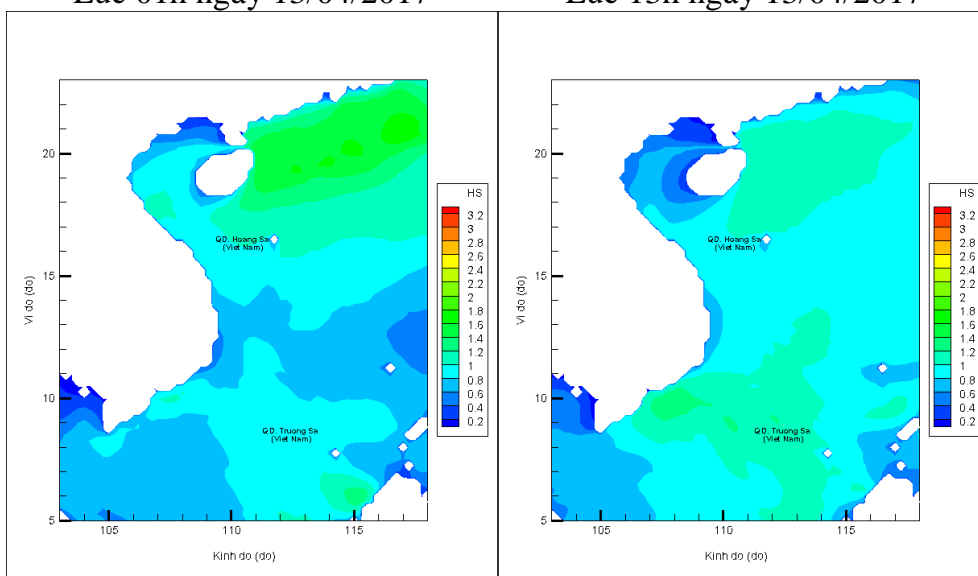
Lúc 13h ngày 12/04/2017

Lúc 19h ngày 12/04/2017



Lúc 01h ngày 13/04/2017

Lúc 13h ngày 13/04/2017



Lúc 01h ngày 14/04/2017

Lúc 13h ngày 14/04/2017