

BẢN TIN DỰ BÁO MỨC NƯỚC VÀ SÓNG BIỂN

(Lúc 13 giờ – 06Z ngày 11/04/2017)

Tỉnh/ TP	Huyện	MỨC NƯỚC DỰ BÁO TRONG 48 GIỜ (cm)								
		11/04		12/04				13/04		
		13h	19h	1h	7h	13h	19h	1h	7h	13h
Quảng Ninh	Đầm Hà	-10	17	-46	27	-16	36	-61	12	15
	Cửa Ông	12	6	-24	14	14	17	-45	-7	31
TP. Hải Phòng	Hòn Dấu	29	-13	-8	-6	25	3	-24	-18	43
	Bạch Long Vĩ	19	-9	-16	4	17	2	-36	-9	38
Thái Bình	Thái Thụy	37	-17	-1	-12	30	-1	-18	-22	46
Nam Định	Hải Hậu	50	-29	11	-21	44	-15	-7	-30	55
Ninh Bình	Kim Sơn	54	-31	12	-25	46	-16	-6	-31	56
Thanh Hóa	Quảng Xương	58	-30	15	-25	50	-17	-2	-32	57
Nghệ An	Diễn Châu	57	-30	18	-25	53	-22	5	-36	56
	Hòn Ngư	58	-29	20	-26	53	-23	6	-37	58
Hà Tĩnh	Thạch Hà	55	-29	24	-28	51	-25	12	-38	58
Quảng Bình	Quảng Trạch	44	-26	27	-28	46	-28	17	-37	54
	Quảng Ninh	39	-25	28	-27	44	-29	21	-33	52
Quảng Trị	Gio Linh	34	-20	27	-23	41	-29	23	-26	49
	Cồn Cỏ	34	-21	27	-22	40	-31	21	-26	49
Thừa Thiên Huế	Hương Trà	26	-15	22	-17	33	-25	21	-17	41
	Phú Lộc	19	-14	17	-11	27	-21	19	-9	35
TP. Đà Nẵng	Sơn Trà	15	-8	14	-4	21	-19	17	-5	29
	Hoàng Sa	-2	4	5	10	5	-15	7	12	13
Quảng Nam	Tam Kỳ	8	-2	11	-1	14	-18	15	3	24
	Cù Lao Chàm	10	-3	12	-2	15	-18	15	1	25
Quảng Ngãi	TP. Quảng Ngãi	3	-4	11	1	11	-22	14	6	20
	Lý Sơn	2	-1	10	4	9	-19	12	7	18
Bình Định	Phú Mỹ	2	-2	11	3	9	-21	13	4	15
	Quy Nhơn	1	-3	11	1	10	-22	13	2	14
Phú Yên	Tp. Tuy Hòa	0	-5	9	-1	8	-24	10	-2	12
Khánh Hòa	TP. Nha Trang	8	-5	15	1	16	-23	14	1	21
	Trường Sa	7	-11	17	0	15	-27	15	7	21
Ninh Thuận	TP. PR-Tháp Chàm	14	-14	17	-10	18	-35	15	-7	23
Bình Thuận	TP. Phan Thiết	64	-62	65	-53	63	-73	50	-33	54
	Phú Quý	19	-19	25	-13	24	-37	22	-5	26
Bà Rịa Vũng Tàu	Vũng Tàu	90	-78	78	-57	70	-66	34	-14	39
	Côn Đảo	72	-66	58	-39	53	-53	19	-2	36
TPHCM	Cần Giờ	92	-77	80	-56	74	-62	33	-13	39
Tiền Giang	Gò Công Tây	97	-82	84	-60	77	-65	35	-14	41
Bến Tre	Ba Tri	95	-85	82	-59	75	-67	32	-10	40
Trà Vinh	Duyên Hải	87	-78	71	-48	63	-58	20	-1	32
Sóc Trăng	Tân Phú	68	-57	50	-31	43	-34	3	13	20
Bạc Liêu	TP. Bạc Liêu	23	-12	6	9	3	9	-32	40	-6
Cà Mau	Năm Căn	6	8	-13	21	-7	22	-39	38	-3
	Trần Văn Thời	41	-19	11	-9	17	-8	6	-3	22
Kiên Giang	Rạch Giá	60	-29	32	-32	34	-27	44	-33	35
	Phú Quốc	23	-2	5	-8	5	1	15	-10	12

Vùng Biển	Độ cao sóng biển dự báo trong 48 giờ		
	Độ cao sóng lớn nhất (m)	Hướng thịnh hành	Ghi chú
Bắc vịnh Bắc Bộ	1.2 - 2.8	Bắc	Cảnh báo
Nam vịnh Bắc Bộ	1.5 - 2.6	Đông Nam	Cảnh báo
Quảng Trị đến Quảng Ngãi	1.1 - 1.9	Đông Nam	
Bình Định đến Ninh Thuận	1.1 - 1.6	Đông, Đông Nam	
Bình Thuận đến Cà Mau	1.2	Đông	
Cà Mau đến Kiên Giang	0.8 - 1.1	Đông, Đông Nam	
Quần đảo Hoàng Sa	1.3 - 1.6	Đông Nam, Bắc	
Quần đảo Trường Sa	1.1 - 1.2	Đông	
Bắc Biển Đông	1.1 - 2.3	Bắc, Đông Nam	Cảnh báo
Giữa Biển Đông	1.0 - 1.3	Đông, Đông Bắc	
Nam Biển Đông	1.3	Đông, Đông Bắc	

Nhận định: Cảnh báo hiện trạng và nguy cơ các khu vực có sóng lớn

Tin phát lúc: 13 giờ 00

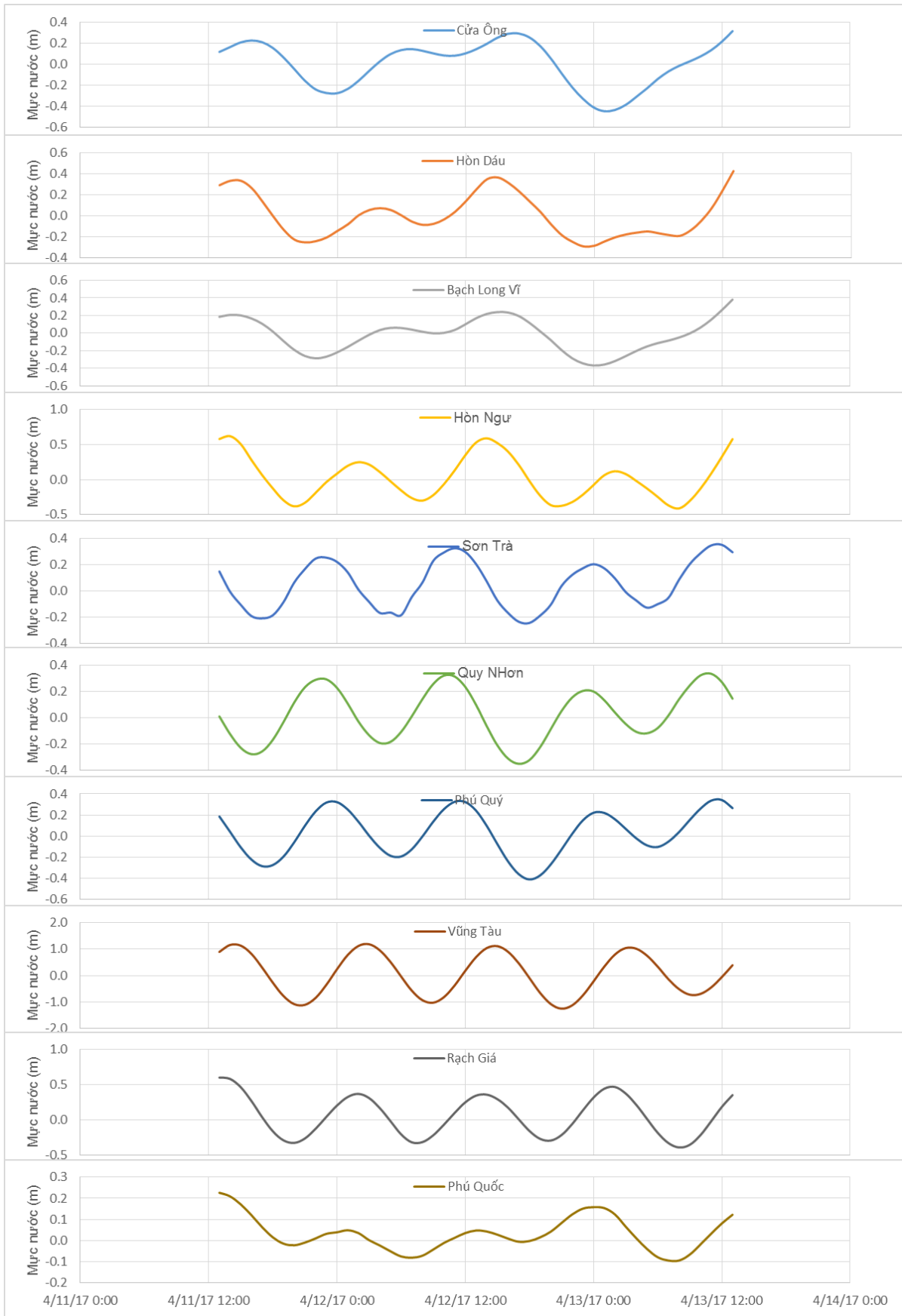
Thời điểm phát tin dự báo tiếp theo: 13 giờ 00 ngày 12/04/2017

Người xây dựng bản tin: Đặng Linh Chi

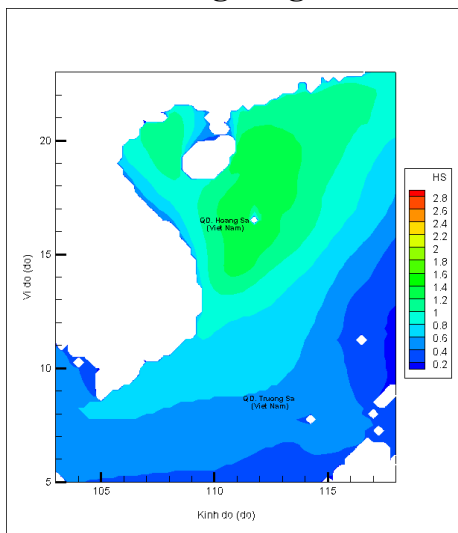
Người soát bản tin : Nguyễn Thị Thanh

Biến trình mực nước tổng cộng tại 10 trạm Hải vãn

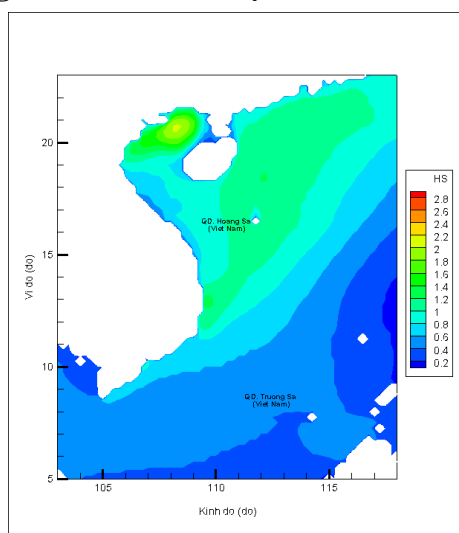
(Cửa Ông, Hòn Dấu, Bạch Long Vĩ, Hòn Ngự, Sơn Trà, Quy Nhơn, Phú Quý, Vũng Tàu, Rạch Giá, Phú Quốc)



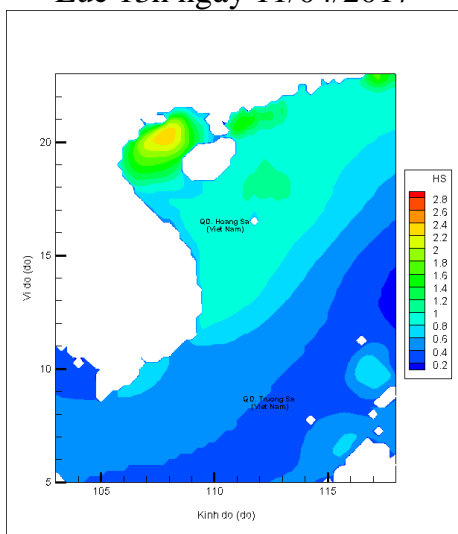
Trường sóng ven bờ và ngoài khơi biển Việt Nam



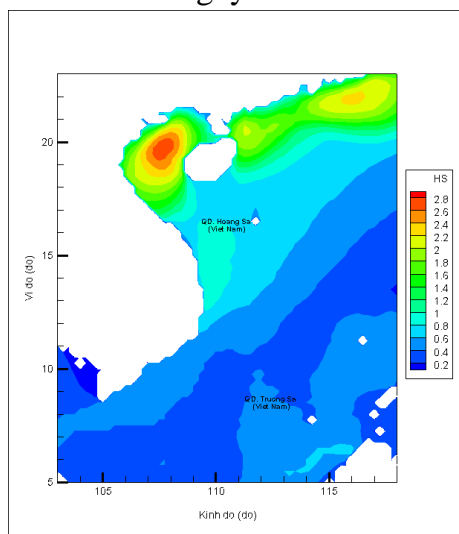
Lúc 13h ngày 11/04/2017



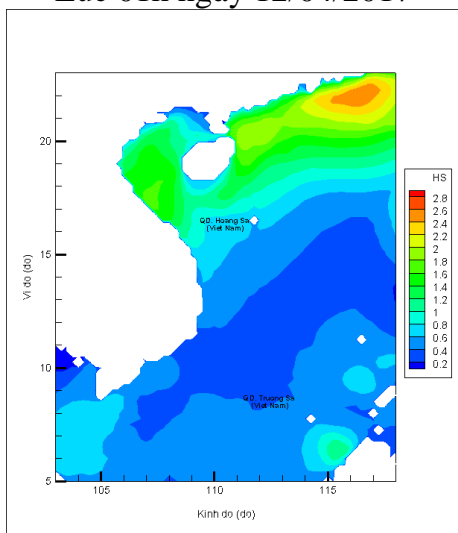
Lúc 19h ngày 11/04/2017



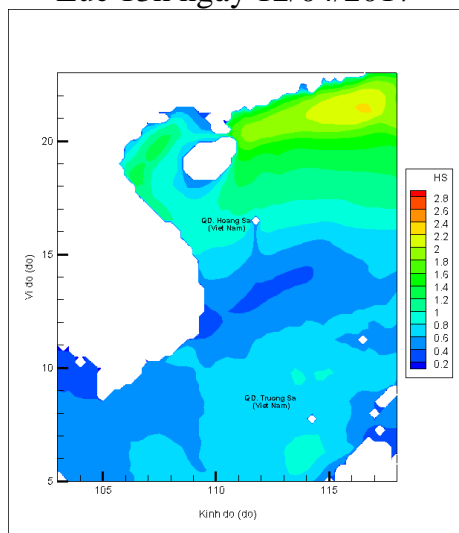
Lúc 01h ngày 12/04/2017



Lúc 13h ngày 12/04/2017



Lúc 01h ngày 13/04/2017



Lúc 13h ngày 13/04/2017