

BẢN TIN DỰ BÁO MỨC NƯỚC VÀ SÓNG BIỂN

(Lúc 13 giờ – 06Z ngày 10/04/2017)

Tỉnh/ TP	Huyện	MỨC NƯỚC DỰ BÁO TRONG 48 GIỜ (cm)								
		10/04		11/04				12/04		
		13h	19h	1h	7h	13h	19h	1h	7h	13h
Quảng Ninh	Đầm Hà	0	41	7	27	-38	18	10	49	-53
	Cửa Ông	18	27	23	9	-8	9	23	27	-29
TP. Hải Phòng	Hòn Dấu	30	7	42	-9	7	-14	43	15	-9
	Bạch Long Vĩ	24	20	30	-2	-5	-3	34	14	-22
Thái Bình	Thái Thụy	36	-1	48	-15	15	-21	48	9	-2
Nam Định	Hải Hậu	44	-10	59	-30	26	-31	56	-6	8
Ninh Bình	Kim Sơn	47	-15	63	-32	29	-34	57	-6	12
Thanh Hóa	Quảng Xương	49	-18	64	-34	35	-35	62	-8	18
Nghệ An	Diễn Châu	43	-16	62	-37	41	-36	63	-13	23
	Hòn Ngư	43	-15	61	-36	39	-36	64	-14	23
Hà Tĩnh	Thạch Hà	37	-13	54	-33	37	-33	58	-16	27
Quảng Bình	Quảng Trạch	19	-4	37	-25	25	-19	43	-17	26
	Quảng Ninh	12	-1	30	-21	22	-17	38	-18	28
Quảng Trị	Gio Linh	7	4	24	-14	20	-10	33	-15	27
	Cồn Cỏ	8	4	23	-15	20	-9	33	-16	25
Thừa Thiên Huế	Hương Trà	-1	7	15	-7	15	-2	24	-10	23
	Phú Lộc	-7	9	7	-3	10	4	16	-7	18
TP. Đà Nẵng	Sơn Trà	-9	12	2	1	4	9	8	-5	15
	Hoàng Sa	-15	25	-12	13	-5	27	-8	-2	0
Quảng Nam	Tam Kỳ	-13	17	-5	6	1	17	1	-4	12
	Cù Lao Chàm	-12	16	-2	5	2	14	3	-4	11
Quảng Ngãi	TP. Quảng Ngãi	-14	18	-10	7	-1	17	-5	-7	10
	Lý Sơn	-14	20	-9	9	-1	20	-5	-5	8
Bình Định	Phú Mỹ	-12	20	-13	10	0	20	-9	-9	7
	Quy Nhơn	-13	20	-15	8	-1	19	-9	-8	8
Phú Yên	Tp. Tuy Hòa	-15	18	-15	5	-3	17	-9	-13	2
Khánh Hòa	TP. Nha Trang	-10	18	-6	6	2	19	-2	-13	6
	Trường Sa	-3	11	-2	-3	6	15	0	-20	9
Ninh Thuận	TP. PR-Tháp Chàm	-7	11	-5	-4	2	10	-1	-24	7
Bình Thuận	TP. Phan Thiết	47	-42	54	-59	60	-40	54	-77	55
	Phú Quý	1	3	6	-12	14	5	9	-30	16
Bà Rịa Vũng Tàu	Vũng Tàu	120	-113	123	-120	111	-83	104	-117	78
	Côn Đảo	103	-100	109	-105	88	-68	97	-102	61
TPHCM	Cần Giờ	127	-121	132	-128	120	-87	112	-123	81
Tiền Giang	Gò Công Tây	133	-126	138	-134	125	-93	118	-128	87
Bến Tre	Ba Tri	135	-129	139	-137	124	-94	121	-130	86
Trà Vinh	Duyên Hải	133	-126	137	-133	115	-87	116	-123	77
Sóc Trăng	Tân Phú	121	-114	125	-117	96	-71	105	-103	58
Bạc Liêu	TP. Bạc Liêu	81	-75	83	-68	48	-29	65	-55	12
Cà Mau	Năm Căn	43	-41	49	-31	12	-6	42	-23	-15
	Trần Văn Thời	42	-35	37	-25	18	-29	45	-19	14
Kiên Giang	Rạch Giá	51	-33	36	-31	34	-41	55	-23	38
	Phú Quốc	17	-7	7	2	0	-15	18	12	8

Vùng Biển	Độ cao sóng biển dự báo trong 48 giờ		
	Độ cao sóng lớn nhất (m)	Hướng thịnh hành	Ghi chú
Bắc vịnh Bắc Bộ	1,0 - 2,5	Bắc	Cảnh báo
Nam vịnh Bắc Bộ	1,0 - 2,2	Đông Nam	Cảnh báo
Quảng Trị đến Quảng Ngãi	1,0 - 1,7	Đông Nam, Nam	
Bình Định đến Ninh Thuận	1,0 - 1,4	Đông Nam	
Bình Thuận đến Cà Mau	1,3	Đông	
Cà Mau đến Kiên Giang	0,8 - 1,2	Đông, Đông Nam	
Quần đảo Hoàng Sa	1,3 - 1,5	Nam, Bắc	
Quần đảo Trường Sa	1,1 - 1,4	Đông	
Bắc Biển Đông	1,0 - 1,7	Bắc	
Giữa Biển Đông	1,0 - 1,2	Đông	
Nam Biển Đông	1,5	Đông, Đông Bắc	

Nhận định: Cảnh báo hiện trạng và nguy cơ các khu vực có sóng lớn

Tin phát lúc: 13 giờ 00

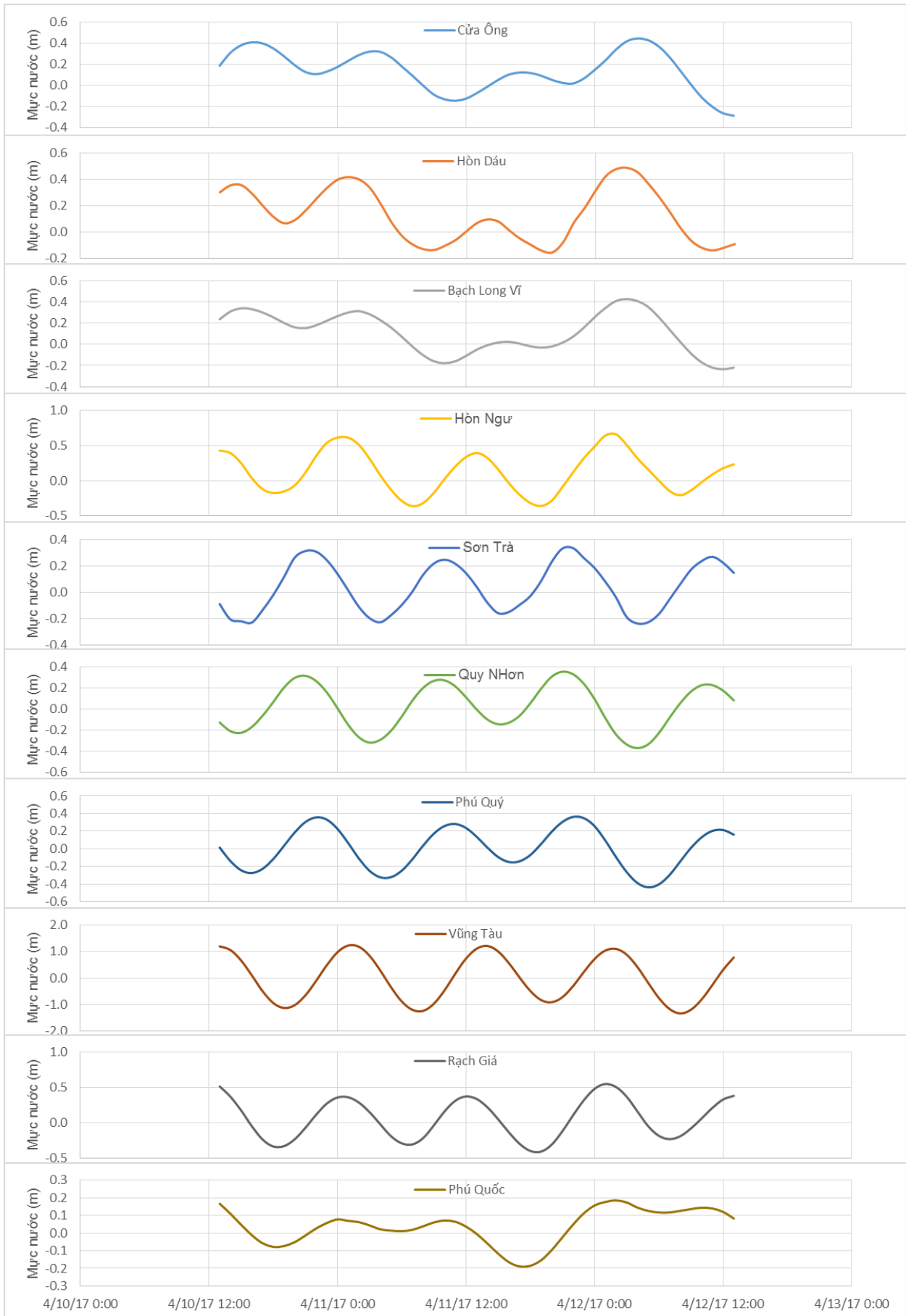
Thời điểm phát tin dự báo tiếp theo: 13 giờ 00 ngày 11/04/2017

Người xây dựng bản tin: Khương Văn Hải

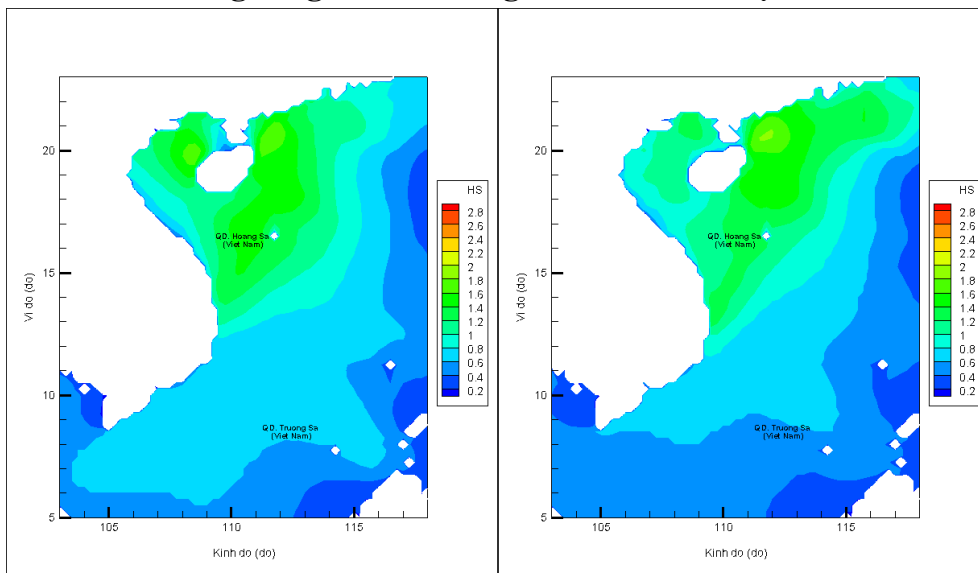
Người soát bản tin : Lê Quốc Huy

Biến trình mực nước tổng cộng tại 10 trạm Hải vãn

(Cửa Ông, Hòn Dấu, Bạch Long Vĩ, Hòn Ngự, Sơn Trà, Quy Nhơn, Phú Quý, Vũng Tàu, Rạch Giá, Phú Quốc)

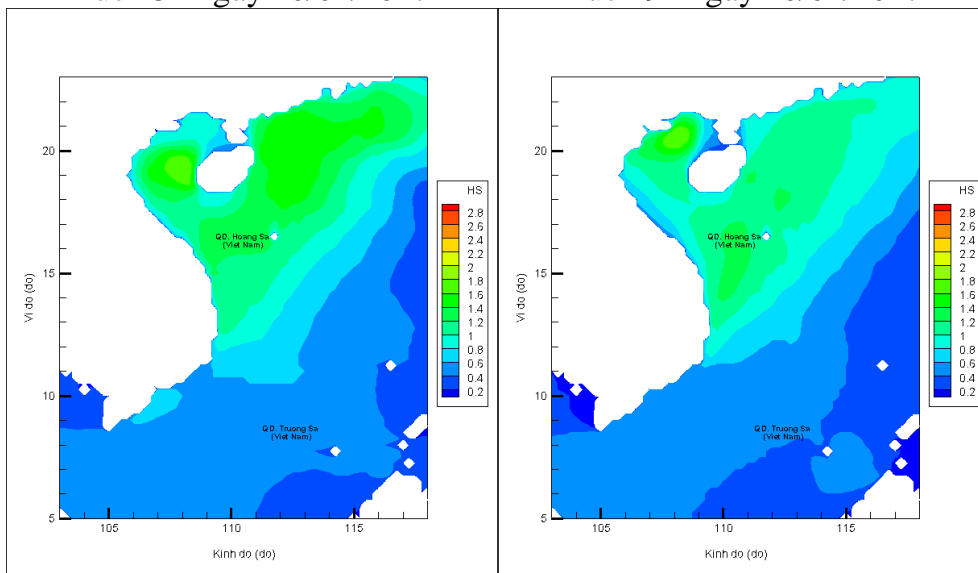


Trường sóng ven bờ và ngoài khơi biển Việt Nam



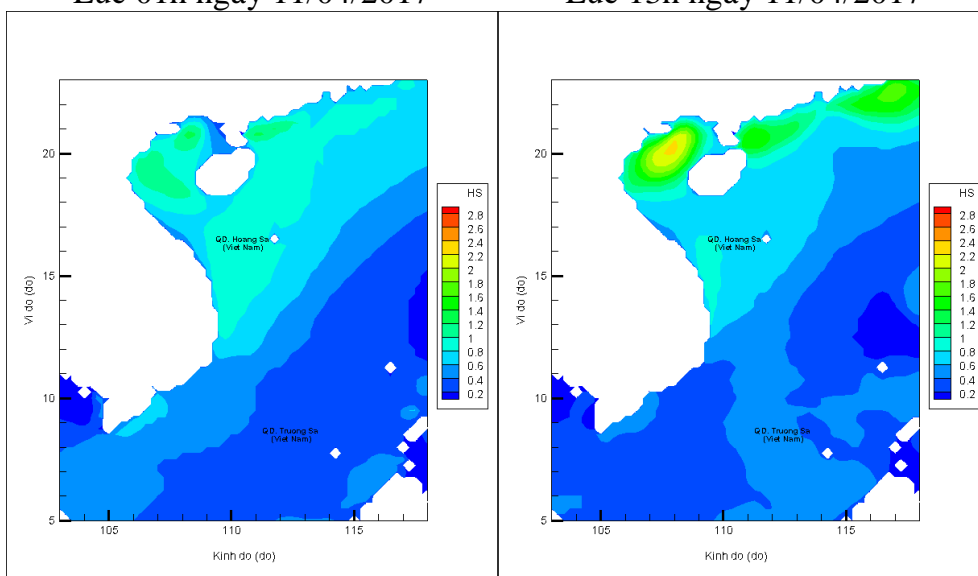
Lúc 13h ngày 10/04/2017

Lúc 19h ngày 10/04/2017



Lúc 01h ngày 11/04/2017

Lúc 13h ngày 11/04/2017



Lúc 01h ngày 12/04/2017

Lúc 13h ngày 12/04/2017