

BẢN TIN DỰ BÁO MỨC NƯỚC VÀ SÓNG BIỂN

(Lúc 13 giờ – 06Z ngày 07/04/2017)

Tỉnh/ TP	Huyện	MỨC NƯỚC DỰ BÁO TRONG 48 GIỜ (cm)								
		07/04		08/04				09/04		
		13h	19h	1h	7h	13h	19h	1h	7h	13h
Quảng Ninh	Đầm Hà	-99	-22	122	37	-80	-33	78	71	-40
	Cửa Ông	-92	-20	120	36	-65	-40	85	61	-20
TP. Hải Phòng	Hòn Dấu	-85	-24	116	25	-47	-46	94	40	-2
	Bạch Long Vĩ	-82	-10	114	18	-58	-35	87	42	-17
Thái Bình	Thái Thụy	-78	-26	115	20	-37	-49	95	32	7
Nam Định	Hải Hậu	-68	-26	110	16	-29	-53	94	23	18
Ninh Bình	Kim Sơn	-62	-26	109	14	-24	-51	93	19	24
Thanh Hóa	Quảng Xương	-57	-28	105	13	-18	-56	91	16	28
Nghệ An	Diễn Châu	-52	-22	91	13	-9	-57	80	13	32
	Hòn Ngư	-51	-23	88	13	-10	-56	77	14	31
Hà Tĩnh	Thạch Hà	-50	-21	73	19	-13	-49	65	19	27
Quảng Bình	Quảng Trạch	-48	-5	39	29	-23	-28	35	25	14
	Quảng Ninh	-40	3	21	27	-19	-17	23	22	13
Quảng Trị	Gio Linh	-31	13	8	23	-12	-3	13	19	13
	Cồn Cỏ	-33	16	9	20	-15	-2	14	17	10
Thừa Thiên Huế	Hương Trà	-20	20	-8	18	-5	7	0	15	12
	Phú Lộc	-10	23	-21	13	0	14	-11	12	10
TP. Đà Nẵng	Sơn Trà	2	27	-30	9	3	20	-20	8	7
	Hoàng Sa	8	42	-40	0	-3	41	-28	6	-8
Quảng Nam	Tam Kỳ	8	32	-39	3	2	30	-26	5	4
	Cù Lao Chàm	6	31	-35	5	3	27	-24	6	5
Quảng Ngãi	TP. Quảng Ngãi	9	39	-45	2	-1	37	-31	3	-2
	Lý Sơn	9	39	-42	2	0	37	-29	4	-2
Bình Định	Phú Mỹ	7	43	-44	1	-5	39	-32	3	-7
	Quy Nhơn	7	45	-44	2	-4	40	-32	2	-8
Phú Yên	Tp. Tuy Hòa	3	38	-48	-4	-7	38	-33	-2	-11
Khánh Hòa	TP. Nha Trang	10	45	-43	0	2	41	-29	-2	-5
	Trường Sa	17	44	-35	-10	8	36	-19	-11	3
Ninh Thuận	TP. PR-Tháp Chàm	11	45	-47	-5	1	36	-31	-10	-3
Bình Thuận	TP. Phan Thiết	42	32	-14	-45	50	1	18	-65	55
	Phú Quý	20	42	-38	-13	14	31	-19	-19	9
Bà Rịa Vũng Tàu	Vũng Tàu	116	-29	66	-137	132	-61	103	-145	128
	Côn Đảo	99	-14	58	-126	106	-44	89	-127	103
TPHCM	Cần Giờ	121	-34	76	-145	141	-67	114	-150	139
Tiền Giang	Gò Công Tây	123	-34	80	-147	144	-70	120	-153	143
Bến Tre	Ba Tri	123	-33	80	-147	144	-70	122	-154	142
Trà Vinh	Duyên Hải	127	-35	83	-154	143	-70	120	-156	137
Sóc Trăng	Tân Phú	126	-33	90	-153	135	-61	117	-147	124
Bạc Liêu	TP. Bạc Liêu	105	-14	80	-132	97	-26	89	-110	77
Cà Mau	Năm Căn	68	11	57	-94	52	3	59	-71	38
	Trần Văn Thời	25	11	29	-40	17	-5	40	-36	34
Kiên Giang	Rạch Giá	12	7	22	-18	10	-15	41	-22	31
	Phú Quốc	5	3	21	3	-7	-3	20	5	10

Vùng Biển	Độ cao sóng biển dự báo trong 48 giờ		
	Độ cao sóng lớn nhất (m)	Hướng thịnh hành	Ghi chú
Bắc vịnh Bắc Bộ	1.0 - 2.3	Đông Nam, Nam, Bắc	Cảnh báo
Nam vịnh Bắc Bộ	1.2 - 2.2	Đông Nam	Cảnh báo
Quảng Trị đến Quảng Ngãi	0.9 - 1.5	Đông Nam	
Bình Định đến Ninh Thuận	1.1 - 1.2	Đông	
Bình Thuận đến Cà Mau	1.5	Đông Bắc, Đông	
Cà Mau đến Kiên Giang	0.8 - 1.2	Đông, Đông Nam	
Quần đảo Hoàng Sa	0.9 - 1.1	Đông, Đông Nam	
Quần đảo Trường Sa	1.1 - 1.4	Đông	
Bắc Biển Đông	0.9 - 1.6	Đông, Đông Nam	
Giữa Biển Đông	1.0 - 1.3	Đông	
Nam Biển Đông	1.5	Đông Bắc, Đông	

Nhận định: Cảnh báo hiện trạng và nguy cơ các khu vực có sóng lớn

Tin phát lúc: 13 giờ 00

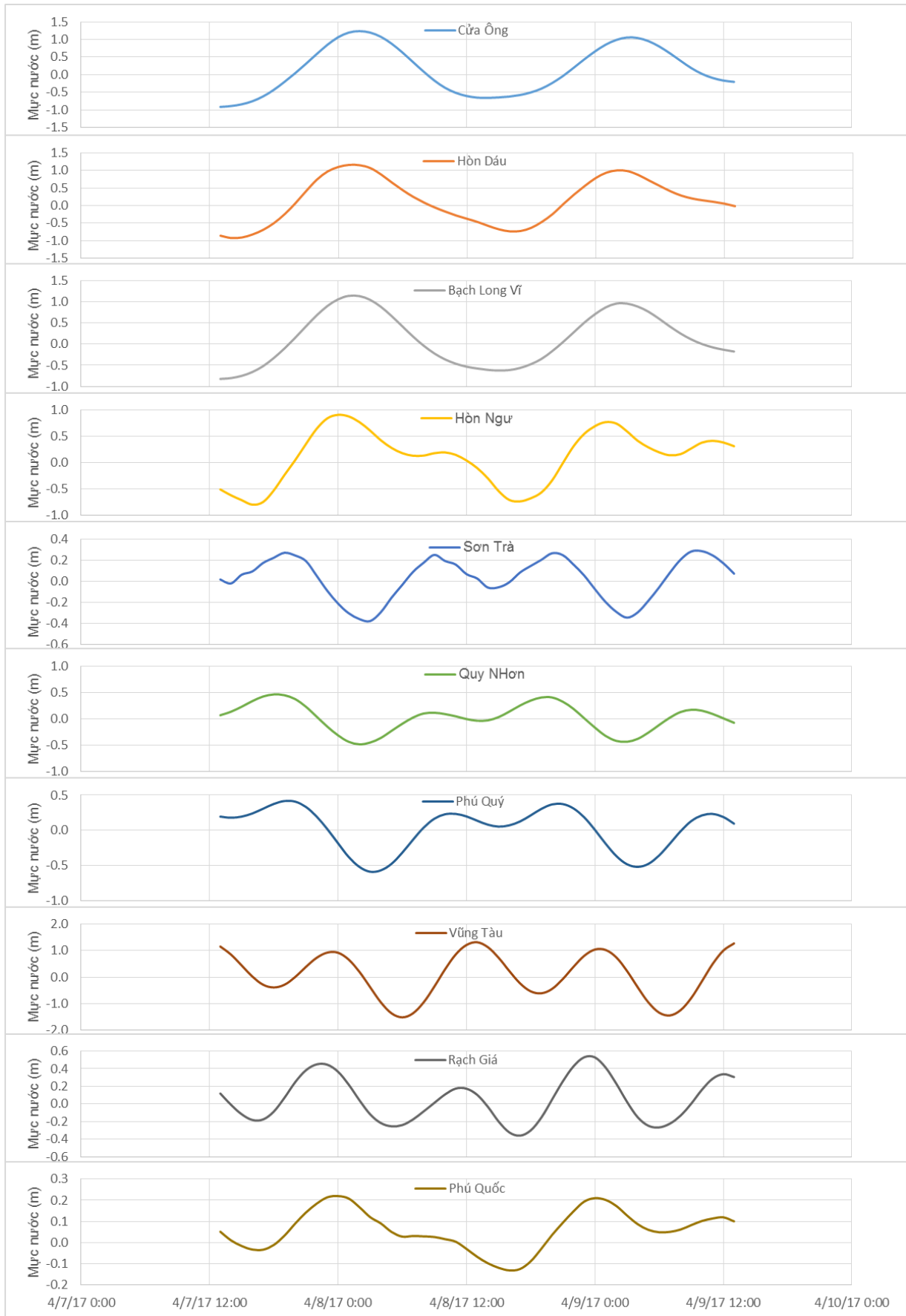
Thời điểm phát tin dự báo tiếp theo: 13 giờ 00 ngày 08/04/2017

Người xây dựng bản tin: Phạm Tiến Đạt

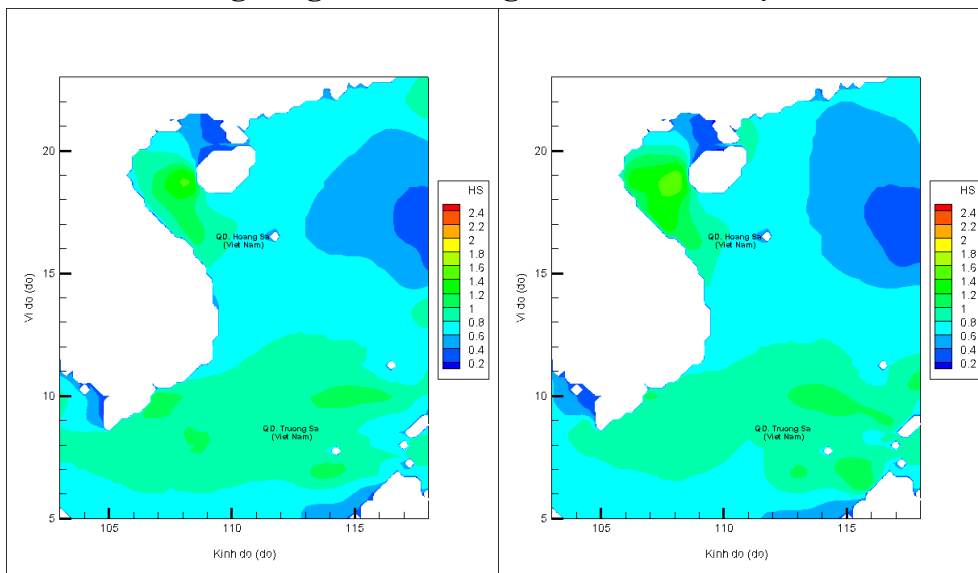
Người soát bản tin : Nguyễn Thị Thanh

Biến trình mực nước tổng cộng tại 10 trạm Hải vãn

(Cửa Ông, Hòn Dấu, Bạch Long Vĩ, Hòn Ngự, Sơn Trà, Quy Nhơn, Phú Quý, Vũng Tàu, Rạch Giá, Phú Quốc)

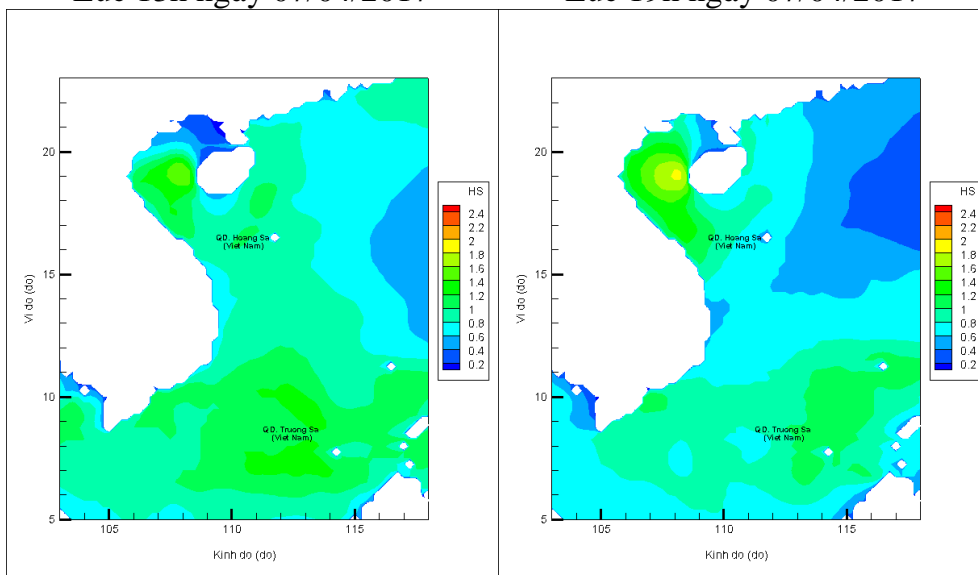


Trường sóng ven bờ và ngoài khơi biển Việt Nam



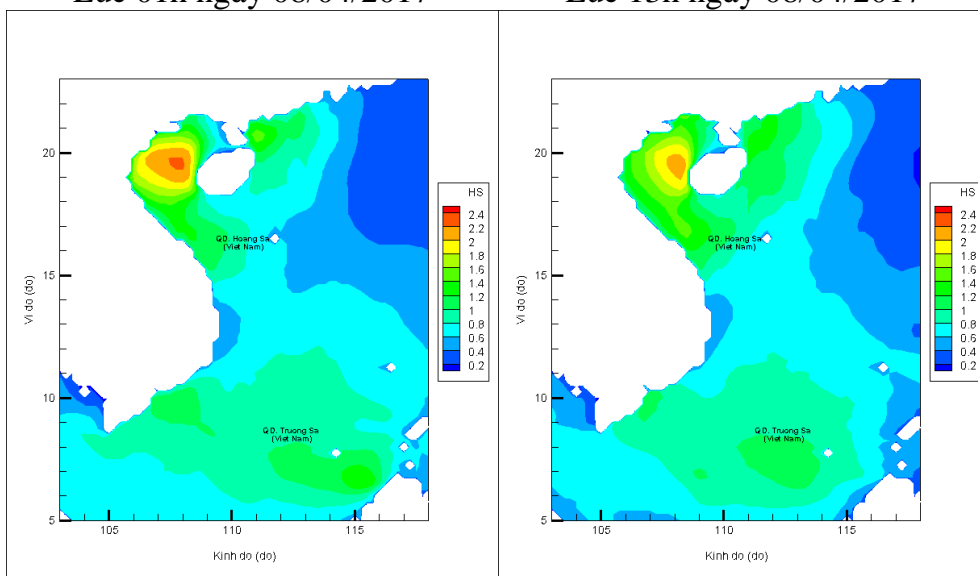
Lúc 13h ngày 07/04/2017

Lúc 19h ngày 07/04/2017



Lúc 01h ngày 08/04/2017

Lúc 13h ngày 08/04/2017



Lúc 01h ngày 09/04/2017

Lúc 13h ngày 09/04/2017