

BẢN TIN DỰ BÁO MỨC NƯỚC VÀ SÓNG BIỂN

(Lúc 13 giờ – 06Z ngày 04/04/2017)

Tỉnh/ TP	Huyện	MỨC NƯỚC DỰ BÁO TRONG 48 GIỜ (cm)								
		04/04		05/04				06/04		
		13h	19h	1h	7h	13h	19h	1h	7h	13h
Quảng Ninh	Đầm Hà	-66	71	127	-91	-86	39	151	-57	-96
	Cửa Ông	-77	84	106	-72	-95	50	132	-41	-100
TP. Hải Phòng	Hòn Dấu	-86	90	85	-54	-98	55	115	-29	-97
	Bạch Long Vĩ	-67	89	81	-73	-83	60	110	-48	-88
Thái Bình	Thái Thụy	-87	90	78	-47	-96	55	107	-26	-92
Nam Định	Hải Hậu	-87	93	63	-36	-96	61	90	-18	-89
Ninh Bình	Kim Sơn	-90	94	59	-31	-96	63	85	-14	-85
Thanh Hóa	Quảng Xương	-90	91	54	-26	-93	59	81	-11	-82
Nghệ An	Diễn Châu	-83	83	45	-18	-83	50	70	-6	-81
	Hòn Ngư	-80	81	43	-16	-82	50	68	-4	-76
Hà Tĩnh	Thạch Hà	-74	72	37	-8	-78	49	56	5	-70
Quảng Bình	Quảng Trạch	-59	54	20	5	-69	46	26	16	-66
	Quảng Ninh	-44	43	6	11	-53	41	9	21	-51
Quảng Trị	Gio Linh	-27	35	-5	14	-35	39	-5	24	-35
	Cồn Cỏ	-25	39	-6	10	-34	42	-5	20	-36
Thừa Thiên Huế	Hương Trà	-8	23	-14	14	-15	30	-17	23	-19
	Phú Lộc	7	12	-23	13	3	20	-29	20	-5
TP. Đà Nẵng	Sơn Trà	21	2	-30	13	17	16	-38	17	6
	Hoàng Sa	46	-6	-44	-1	38	17	-49	0	23
Quảng Nam	Tam Kỳ	34	-6	-39	12	32	14	-46	15	22
	Cù Lao Chàm	29	-4	-36	12	27	15	-43	15	18
Quảng Ngãi	TP. Quảng Ngãi	44	-7	-45	12	36	18	-52	12	24
	Lý Sơn	43	-7	-44	9	36	16	-50	10	24
Bình Định	Phú Mỹ	49	-6	-46	7	39	20	-52	7	23
	Quy Nhơn	49	-7	-48	5	40	22	-53	6	22
Phú Yên	Tp. Tuy Hòa	46	-10	-53	0	36	19	-56	2	20
Khánh Hòa	TP. Nha Trang	52	0	-51	7	42	26	-54	4	24
	Trường Sa	51	3	-56	6	42	26	-56	2	31
Ninh Thuận	TP. PR-Tháp Chàm	48	1	-61	7	36	25	-65	5	21
Bình Thuận	TP. Phan Thiết	27	46	-96	35	27	57	-85	10	30
	Phú Quý	46	10	-64	14	38	31	-65	6	27
Bà Rịa Vũng Tàu	Vũng Tàu	19	81	-110	16	52	53	-56	-48	89
	Côn Đảo	24	82	-101	-3	53	57	-50	-59	78
TPHCM	Cần Giờ	15	91	-111	18	51	58	-50	-50	95
Tiền Giang	Gò Công Tây	11	99	-115	22	47	63	-52	-47	94
Bến Tre	Ba Tri	11	103	-115	22	48	65	-53	-50	92
Trà Vinh	Duyên Hải	16	99	-113	10	56	59	-49	-63	97
Sóc Trăng	Tân Phú	23	97	-95	-8	65	55	-30	-79	103
Bạc Liêu	TP. Bạc Liêu	41	84	-61	-45	76	49	-3	-98	99
Cà Mau	Năm Căn	44	72	-34	-57	61	50	7	-90	69
	Trần Văn Thời	-11	63	-25	-6	0	50	-4	-22	7
Kiên Giang	Rạch Giá	-44	46	-14	8	-22	41	3	1	-13
	Phú Quốc	-16	25	28	2	-13	16	27	4	-8

Vùng Biển	Độ cao sóng biển dự báo trong 48 giờ		
	Độ cao sóng lớn nhất (m)	Hướng thịnh hành	Ghi chú
Bắc vịnh Bắc Bộ	1.0 - 1.4	Đông Nam	
Nam vịnh Bắc Bộ	0.9 - 1.5	Đông,Đông Nam	
Quảng Trị đến Quảng Ngãi	1.3 - 1.6	Đông	
Bình Định đến Ninh Thuận	1.4 - 1.9	Đông Bắc	
Bình Thuận đến Cà Mau	2.6	Đông Bắc	Cảnh báo
Cà Mau đến Kiên Giang	0.8 - 2.2	Đông	Cảnh báo
Quần đảo Hoàng Sa	1.2 - 2.1	Đông Bắc,Đông	Cảnh báo
Quần đảo Trường Sa	1.4 - 2.4	Đông Bắc	Cảnh báo
Bắc Biển Đông	1.1 - 3.9	Đông	Cảnh báo
Giữa Biển Đông	1.1 - 2.4	Đông Bắc, Đông	Cảnh báo
Nam Biển Đông	2.4	Đông Bắc	Cảnh báo

Nhận định: Cảnh báo hiện trạng và nguy cơ các khu vực có sóng lớn

Tin phát lúc: 13 giờ 00

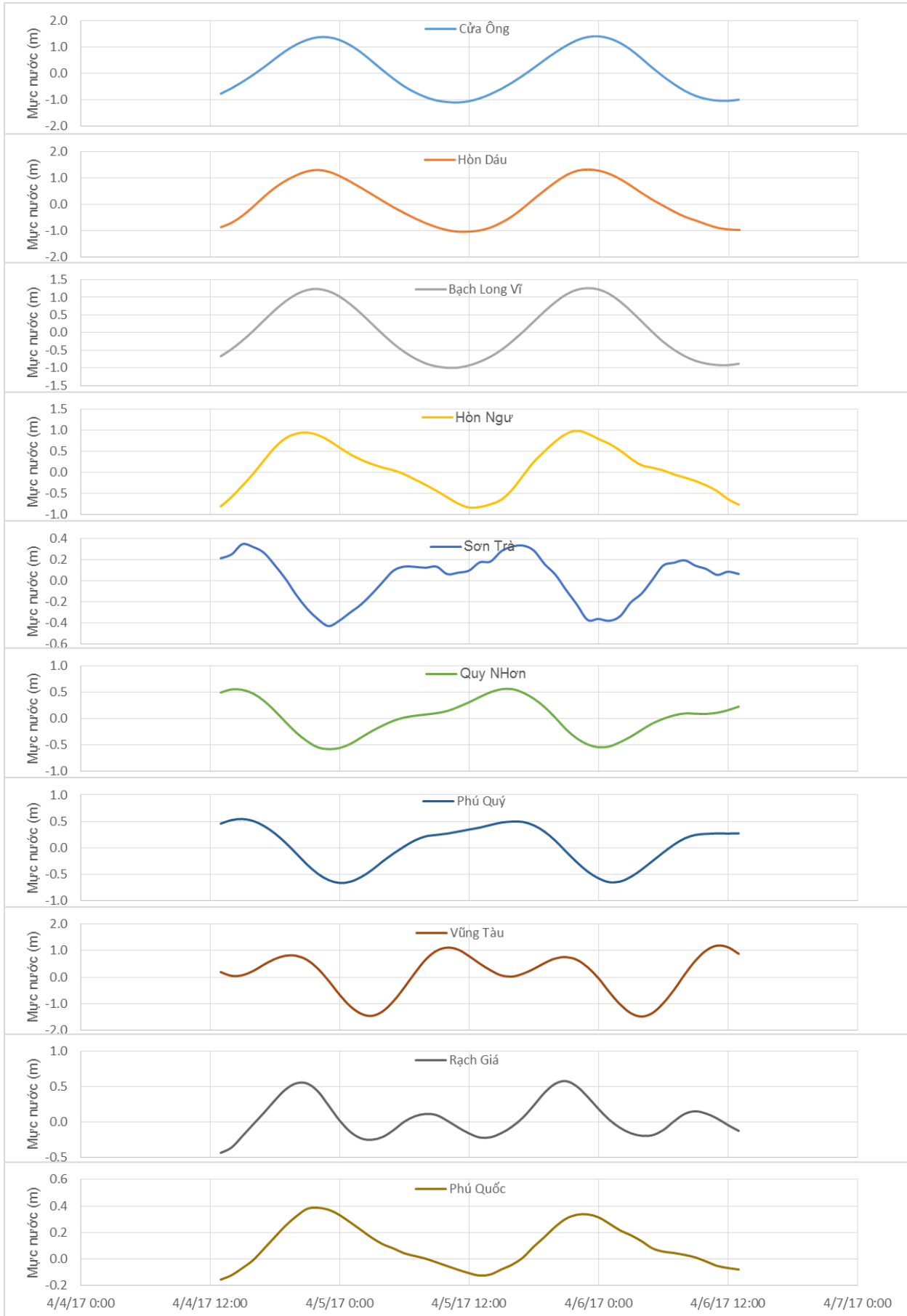
Thời điểm phát tin dự báo tiếp theo: 13 giờ 00 ngày 05/04/2017

Người xây dựng bản tin: Lê Đức Quyền

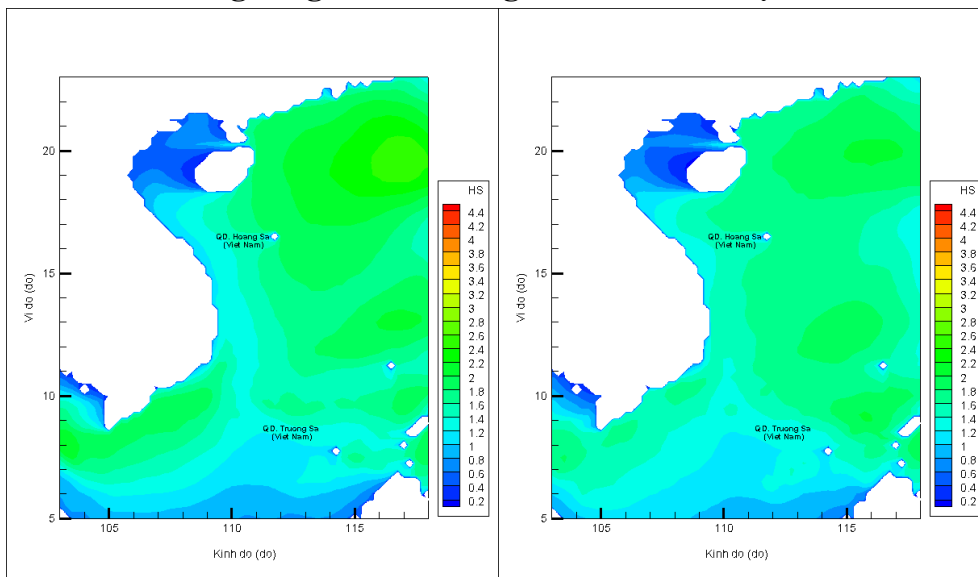
Người soát bản tin : Lê Quốc Huy

Biến trình mực nước tổng cộng tại 10 trạm Hải vãn

(Cửa Ông, Hòn Dấu, Bạch Long Vĩ, Hòn Ngự, Sơn Trà, Quy Nhơn, Phú Quý, Vũng Tàu, Rạch Giá, Phú Quốc)

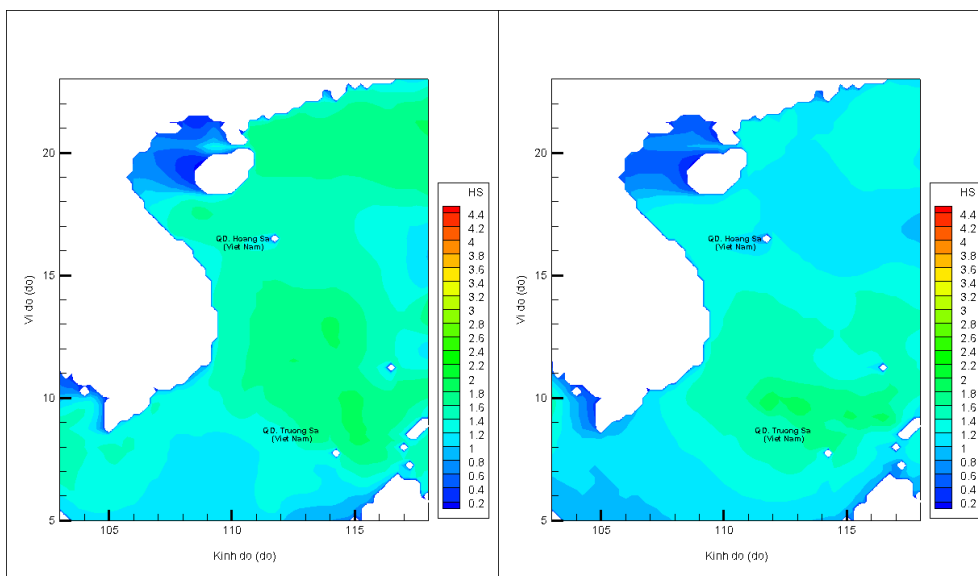


Trường sóng ven bờ và ngoài khơi biển Việt Nam



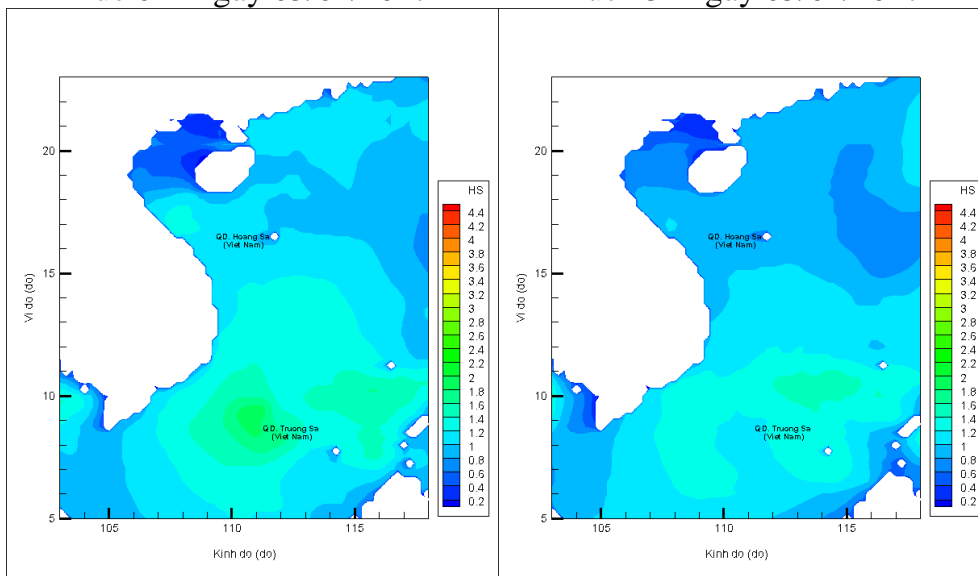
Lúc 13h ngày 04/04/2017

Lúc 19h ngày 04/04/2017



Lúc 01h ngày 05/04/2017

Lúc 13h ngày 05/04/2017



Lúc 01h ngày 06/04/2017

Lúc 13h ngày 06/04/2017