

BẢN TIN DỰ BÁO MỨC NƯỚC VÀ SÓNG BIỂN

(Lúc 13 giờ – 06Z ngày 03/04/2017)

Tỉnh/ TP	Huyện	MỨC NƯỚC DỰ BÁO TRONG 48 GIỜ (cm)								
		03/04		04/04				05/04		
		13h	19h	1h	7h	13h	19h	1h	7h	13h
Quảng Ninh	Đầm Hà	-35	97	82	-115	-62	74	125	-97	-85
	Cửa Ông	-42	107	65	-95	-71	86	104	-77	-95
TP. Hải Phòng	Hòn Dấu	-55	109	49	-74	-80	93	86	-58	-98
	Bạch Long Vĩ	-37	105	39	-89	-62	90	79	-76	-81
Thái Bình	Thái Thụy	-57	109	43	-66	-81	93	78	-52	-96
Nam Định	Hải Hậu	-57	110	33	-52	-83	95	61	-37	-94
Ninh Bình	Kim Sơn	-62	112	30	-47	-85	97	55	-30	-94
Thanh Hóa	Quảng Xương	-63	109	27	-41	-85	93	52	-26	-93
Nghệ An	Diễn Châu	-57	100	21	-33	-75	85	47	-19	-85
	Hòn Ngư	-54	96	20	-32	-74	83	45	-18	-83
Hà Tĩnh	Thạch Hà	-47	83	17	-26	-69	75	39	-12	-79
Quảng Bình	Quảng Trạch	-31	56	11	-15	-57	60	17	2	-67
	Quảng Ninh	-19	40	3	-6	-41	50	4	9	-52
Quảng Trị	Gio Linh	-6	27	-4	0	-23	39	-5	13	-35
	Cồn Cỏ	-4	29	-7	-4	-22	42	-7	8	-35
Thừa Thiên Huế	Hương Trà	7	11	-10	3	-5	25	-14	15	-14
	Phú Lộc	18	-5	-15	6	10	11	-24	15	3
TP. Đà Nẵng	Sơn Trà	30	-15	-19	7	22	1	-30	14	16
	Hoàng Sa	49	-29	-33	-1	47	-6	-43	-1	35
Quảng Nam	Tam Kỳ	40	-26	-25	10	38	-7	-36	13	30
	Cù Lao Chàm	35	-23	-24	9	32	-4	-35	13	26
Quảng Ngãi	TP. Quảng Ngãi	49	-30	-31	9	45	-5	-46	12	35
	Lý Sơn	47	-30	-30	7	45	-6	-43	10	36
Bình Định	Phú Mỹ	54	-31	-33	6	49	-5	-45	7	38
	Quy Nhơn	54	-32	-31	6	51	-5	-45	6	38
Phú Yên	Tp. Tuy Hòa	50	-38	-40	0	47	-7	-50	1	36
Khánh Hòa	TP. Nha Trang	57	-27	-37	7	52	0	-48	6	38
	Trường Sa	55	-21	-44	11	51	4	-55	9	43
Ninh Thuận	TP. PR-Tháp Chàm	55	-25	-45	8	46	3	-57	11	37
Bình Thuận	TP. Phan Thiết	32	21	-89	51	26	46	-97	35	24
	Phú Quý	52	-15	-52	18	46	11	-63	14	38
Bà Rịa Vũng Tàu	Vũng Tàu	-10	91	-144	76	20	84	-113	16	58
	Côn Đảo	0	88	-137	48	24	83	-97	-3	54
TPHCM	Cần Giờ	-17	104	-148	83	17	92	-115	18	62
Tiền Giang	Gò Công Tây	-21	113	-154	89	13	100	-120	24	59
Bến Tre	Ba Tri	-23	117	-154	90	12	105	-121	23	56
Trà Vinh	Duyên Hải	-21	114	-158	78	17	101	-115	10	59
Sóc Trăng	Tân Phú	-18	115	-147	59	27	97	-94	-11	64
Bạc Liêu	TP. Bạc Liêu	3	106	-115	18	45	83	-57	-46	76
Cà Mau	Năm Căn	22	86	-76	-16	46	72	-30	-58	65
	Trần Văn Thời	-6	67	-45	1	-10	61	-24	-1	3
Kiên Giang	Rạch Giá	-28	36	-19	1	-38	51	-11	15	-26
	Phú Quốc	-9	22	17	-9	-16	21	27	7	-9

Vùng Biển	Độ cao sóng biển dự báo trong 48 giờ		
	Độ cao sóng lớn nhất (m)	Hướng thịnh hành	Ghi chú
Bắc vịnh Bắc Bộ	0.9 - 1.4	Đông, Đông Nam	
Nam vịnh Bắc Bộ	0.9 - 1.9	Đông, Đông Nam	
Quảng Trị đến Quảng Ngãi	1.9 - 2.7	Đông, Đông Bắc	Cảnh báo
Bình Định đến Ninh Thuận	2.2 - 2.7	Đông Bắc, Đông	Cảnh báo
Bình Thuận đến Cà Mau	2.4	Đông Bắc, Đông	Cảnh báo
Cà Mau đến Kiên Giang	0.8 - 1.6	Đông, Đông Nam, Đông Bắc	
Quần đảo Hoàng Sa	1.9 - 3.0	Đông, Đông Bắc	Cảnh báo
Quần đảo Trường Sa	1.6 - 2.5	Đông Bắc	Cảnh báo
Bắc Biển Đông	1.9 - 4.5	Đông, Đông Bắc	Cảnh báo
Giữa Biển Đông	1.8 - 3.1	Đông Bắc, Đông	Cảnh báo
Nam Biển Đông	2.5	Đông Bắc	Cảnh báo

Nhận định: Cảnh báo hiện trạng và nguy cơ các khu vực có sóng lớn

Tin phát lúc: 13 giờ 00

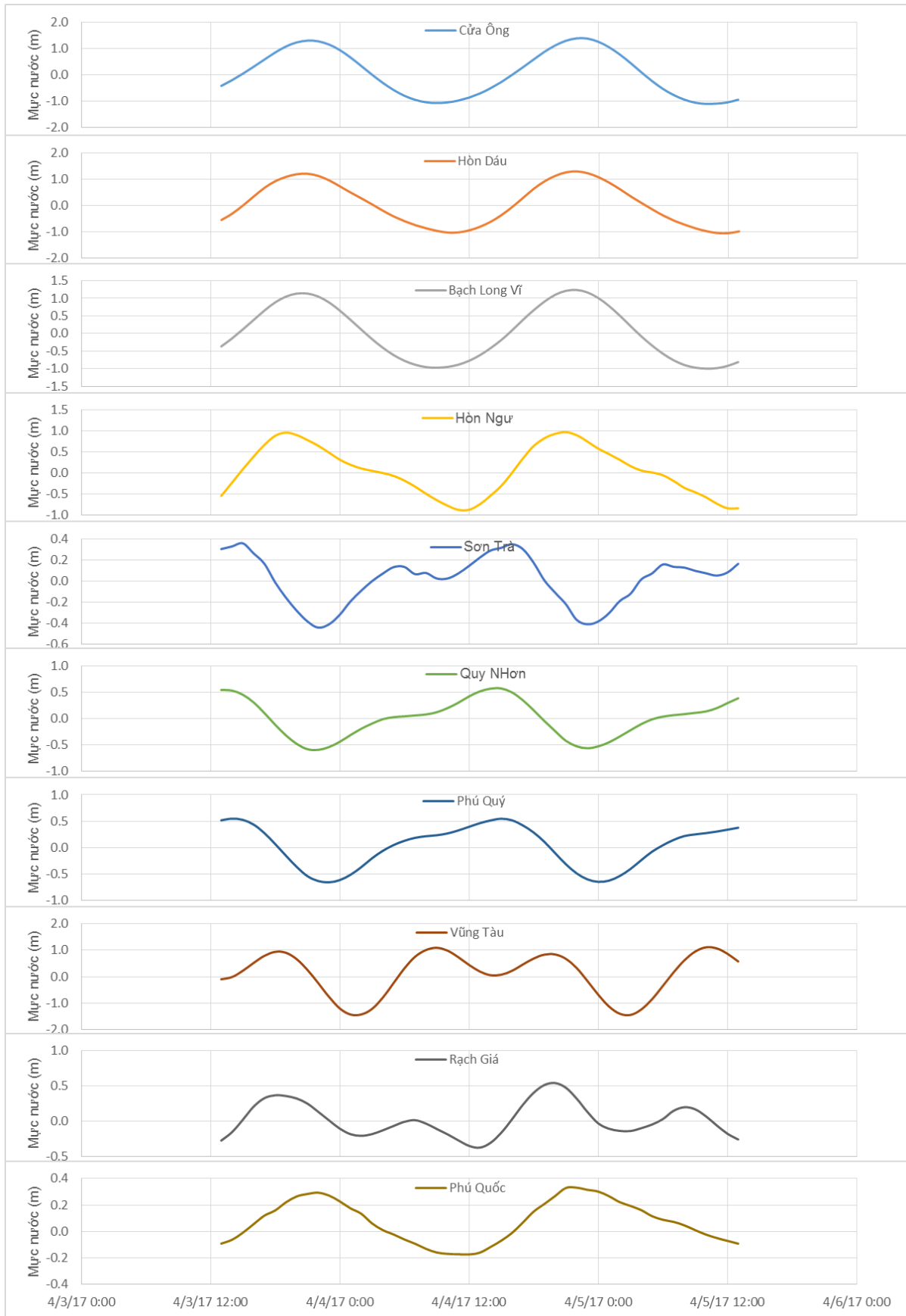
Thời điểm phát tin dự báo tiếp theo: 13 giờ 00 ngày 04/04/2017

Người xây dựng bản tin: Đặng Linh Chi

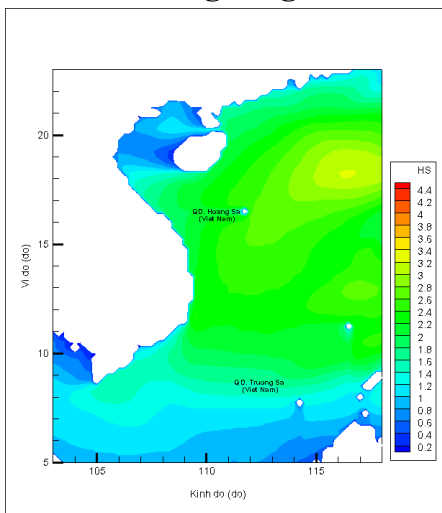
Người soát bản tin : Nguyễn Thị Thanh

Biến trình mực nước tổng cộng tại 10 trạm Hải vãn

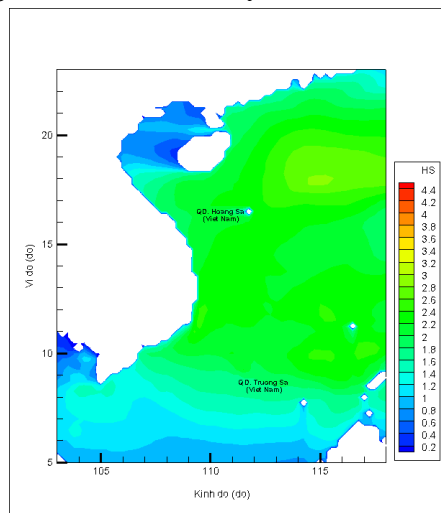
(Cửa Ông, Hòn Dấu, Bạch Long Vĩ, Hòn Ngự, Sơn Trà, Quy Nhơn, Phú Quý, Vũng Tàu, Rạch Giá, Phú Quốc)



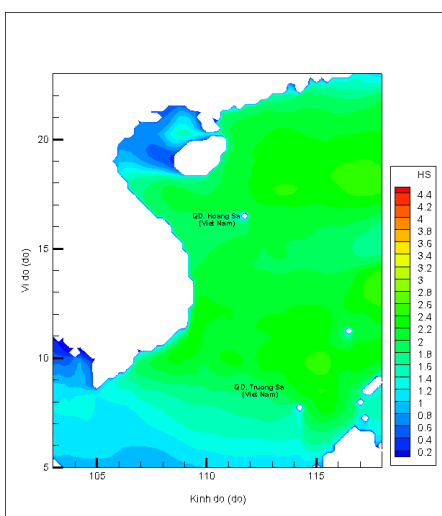
Trường sóng ven bờ và ngoài khơi biển Việt Nam



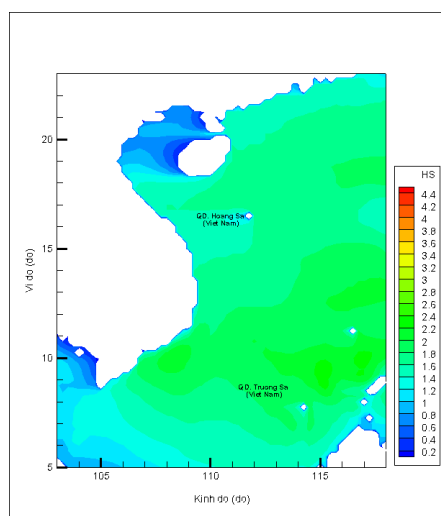
Lúc 13h ngày 03/04/2017



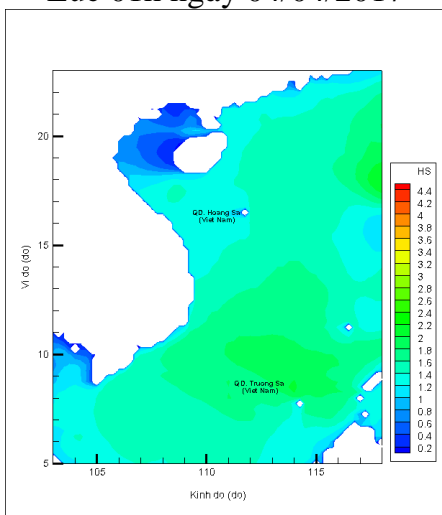
Lúc 19h ngày 03/04/2017



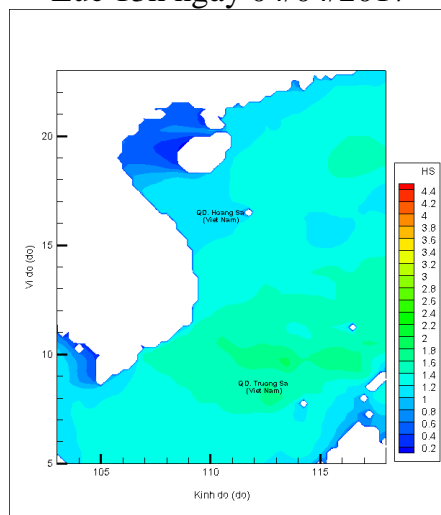
Lúc 01h ngày 04/04/2017



Lúc 13h ngày 04/04/2017



Lúc 01h ngày 05/04/2017



Lúc 13h ngày 05/04/2017