

## BẢN TIN DỰ BÁO MỨC NƯỚC VÀ SÓNG BIỂN

(Lúc 13 giờ – 06Z ngày 29/03/2017)

Tỉnh/ TP	Huyện	MỨC NƯỚC DỰ BÁO TRONG 48 GIỜ (cm)								
		29/03		30/03				31/03		
		13h	19h	1h	7h	13h	19h	1h	7h	13h
Quảng Ninh	Đầm Hà	-20	-13	-67	59	13	32	-81	9	27
	Cửa Ông	10	-28	-53	37	36	16	-65	-5	39
TP. Hải Phòng	Hòn Dấu	22	-45	-27	16	51	-1	-45	-19	48
	Bạch Long Vĩ	9	-40	-32	30	37	1	-54	-1	47
Thái Bình	Thái Thụy	29	-49	-20	9	56	-5	-40	-23	51
Nam Định	Hải Hậu	45	-61	-4	-5	66	-15	-28	-29	58
Ninh Bình	Kim Sơn	48	-63	0	-10	67	-15	-26	-31	55
Thanh Hóa	Quảng Xương	52	-62	4	-13	70	-18	-24	-32	58
Nghệ An	Diễn Châu	55	-53	7	-18	72	-21	-15	-38	62
	Hòn Ngư	55	-58	6	-19	72	-22	-13	-37	63
Hà Tĩnh	Thạch Hà	56	-63	8	-23	71	-26	-5	-38	63
Quảng Bình	Quảng Trạch	56	-60	20	-30	63	-35	8	-42	61
	Quảng Ninh	50	-56	24	-32	58	-37	16	-39	58
Quảng Trị	Gio Linh	42	-49	27	-31	54	-36	23	-35	55
	Cồn Cỏ	40	-51	28	-30	54	-39	22	-34	56
Thừa Thiên Huế	Hương Trà	32	-38	27	-27	45	-35	25	-30	48
	Phú Lộc	26	-29	26	-27	35	-35	25	-26	43
TP. Đà Nẵng	Sơn Trà	21	-23	24	-26	28	-33	25	-21	38
	Hoàng Sa	-7	-11	14	-4	6	-30	15	1	23
Quảng Nam	Tam Kỳ	11	-17	24	-19	19	-34	27	-11	33
	Cù Lao Chàm	13	-18	24	-20	20	-33	26	-14	34
Quảng Ngãi	TP. Quảng Ngãi	5	-18	25	-14	15	-37	28	-7	30
	Lý Sơn	3	-15	22	-12	13	-34	25	-5	29
Bình Định	Phú Mỹ	-1	-17	26	-8	11	-38	26	-3	29
	Quy Nhơn	-2	-18	27	-7	12	-39	27	-4	27
Phú Yên	Tp. Tuy Hòa	-7	-26	20	-12	8	-41	22	-5	24
Khánh Hòa	TP. Nha Trang	3	-20	27	-10	17	-38	27	-5	30
	Trường Sa	8	-22	32	-13	19	-41	29	-3	33
Ninh Thuận	TP. PR-Tháp Chàm	13	-30	33	-23	23	-48	30	-15	35
Bình Thuận	TP. Phan Thiết	69	-71	82	-57	66	-77	54	-28	56
	Phú Quý	21	-35	41	-25	29	-50	34	-13	38
Bà Rịa Vũng Tàu	Vũng Tàu	67	-58	65	-23	36	-27	-6	39	-1
	Côn Đảo	44	-39	35	-2	16	-14	-21	47	-3
TPHCM	Cần Giờ	69	-54	64	-21	40	-21	-10	46	-6
Tiền Giang	Gò Công Tây	74	-54	66	-21	43	-19	-10	48	-6
Bến Tre	Ba Tri	70	-51	60	-13	36	-13	-14	54	-11
Trà Vinh	Duyên Hải	56	-41	44	1	18	-5	-28	64	-19
Sóc Trăng	Tân Phú	34	-17	19	21	-4	20	-46	78	-33
Bạc Liêu	TP. Bạc Liêu	-14	30	-28	62	-42	60	-83	100	-54
Cà Mau	Năm Căn	-24	39	-39	59	-37	56	-75	76	-33
	Trần Văn Thời	21	-5	7	-10	14	0	-11	12	15
Kiên Giang	Rạch Giá	42	-23	38	-42	28	-12	18	-14	23
	Phú Quốc	16	5	6	-16	10	5	6	-7	12

Vùng Biển	Độ cao sóng biển dự báo trong 48 giờ		
	Độ cao sóng lớn nhất (m)	Hướng thịnh hành	Ghi chú
Bắc vịnh Bắc Bộ	1,3 - 3,4	Đông, Đông Nam	
Nam vịnh Bắc Bộ	1,2 - 3,3	Đông Bắc, Đông, Đông Nam	Cảnh báo
Quảng Trị đến Quảng Ngãi	1,2 - 2,1		Cảnh báo
Bình Định đến Ninh Thuận	1,3 - 1,6	Đông Bắc, Đông	
Bình Thuận đến Cà Mau	2,3	Đông Bắc, Đông	Cảnh báo
Cà Mau đến Kiên Giang	0,8 - 1,6	Đông, Đông Nam	
Quần đảo Hoàng Sa	1,4 - 2,0	Đông Bắc, Đông	Cảnh báo
Quần đảo Trường Sa	1,4 - 2,2	Đông Bắc, Đông	Cảnh báo
Bắc Biển Đông	1,2 - 3,7	Đông Bắc, Đông	Cảnh báo
Giữa Biển Đông	1,2 - 2,3	Đông Bắc, Đông	Cảnh báo
Nam Biển Đông	2,2	Đông Bắc, Đông	Cảnh báo

**Nhận định:** Cảnh báo hiện trạng và nguy cơ các khu vực có sóng lớn

**Tin phát lúc: 13 giờ 00**

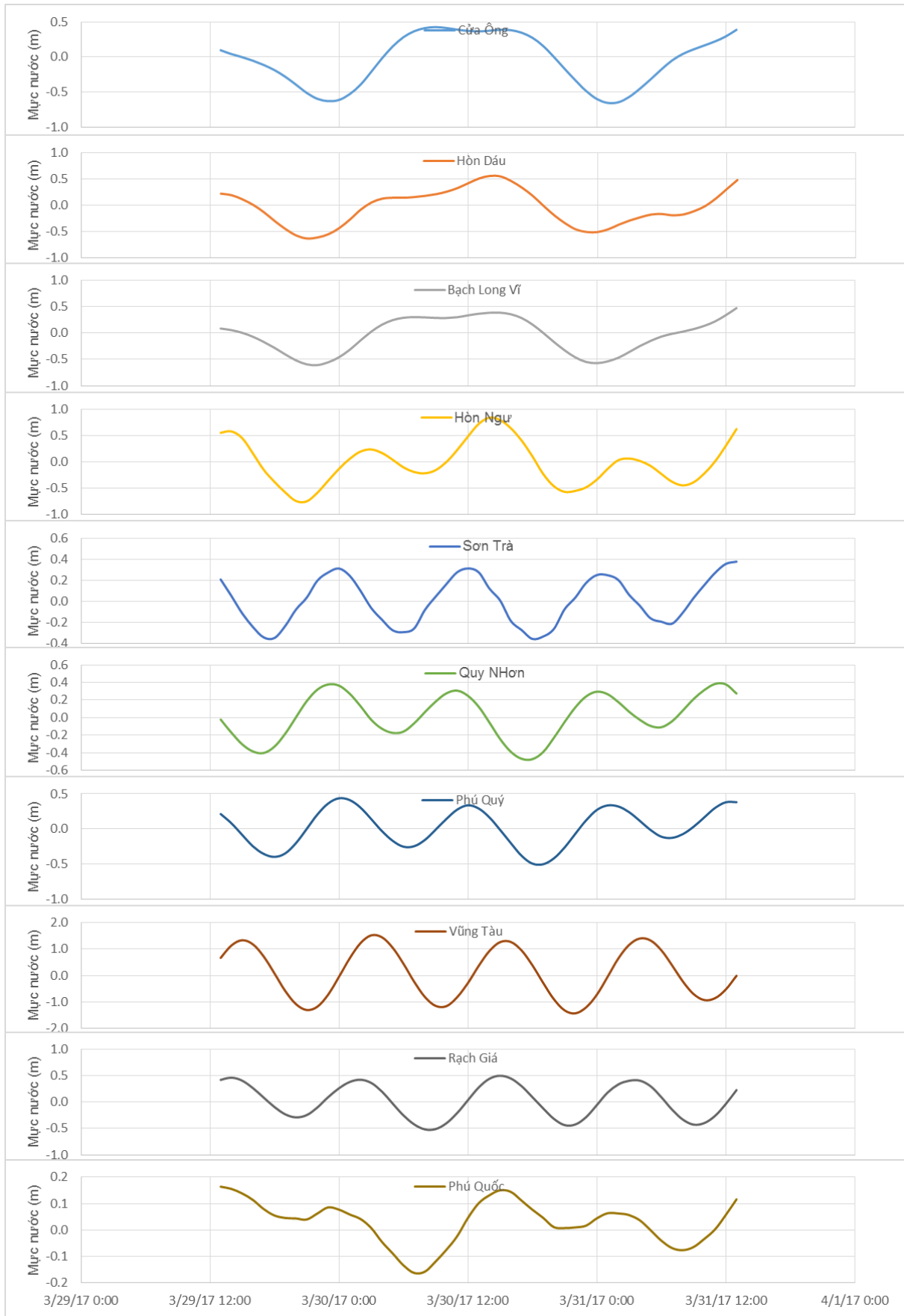
Thời điểm phát tin dự báo tiếp theo: 13 giờ 00 ngày 30/3/2017

Người xây dựng bản tin: Phạm Tiến Đạt

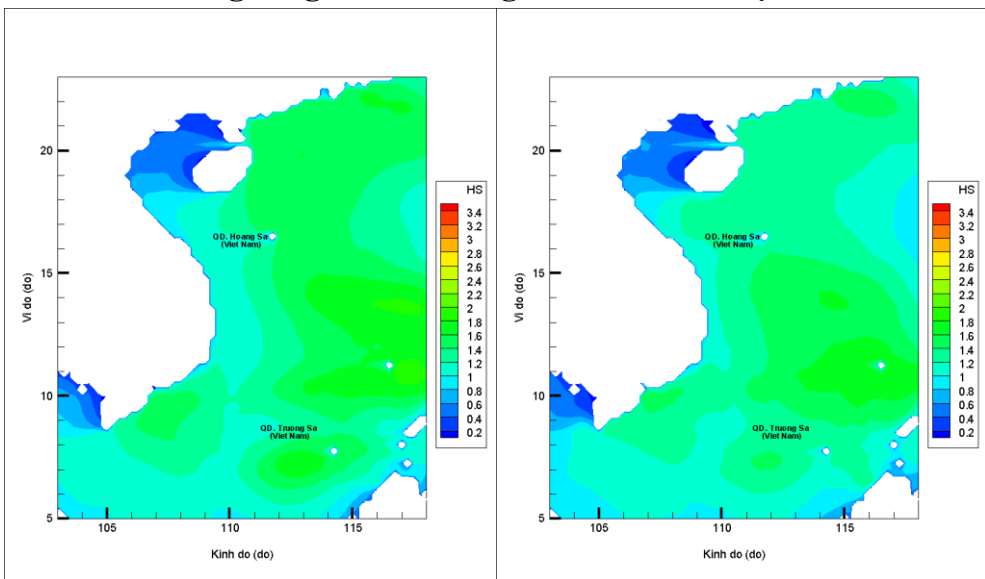
Người soát bản tin : Lê Quốc Huy

## Biến trình mực nước tổng cộng tại 10 trạm Hải vãn

(Cửa Ông, Hòn Dấu, Bạch Long Vĩ, Hòn Ngur, Sơn Trà, Quy Nhơn, Phú Quý, Vũng Tàu, Rạch Giá, Phú Quốc)

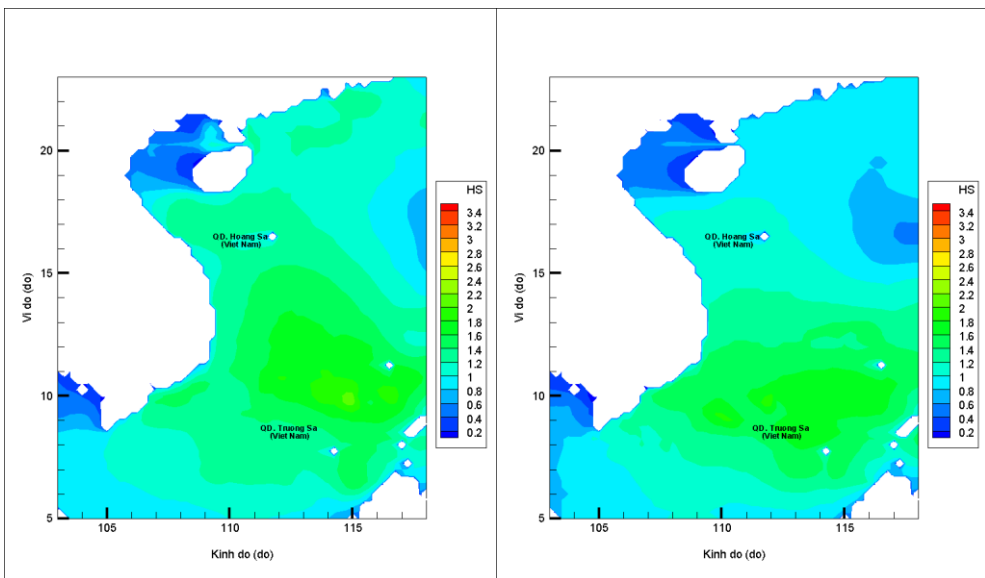


## Trường sóng ven bờ và ngoài khơi biển Việt Nam



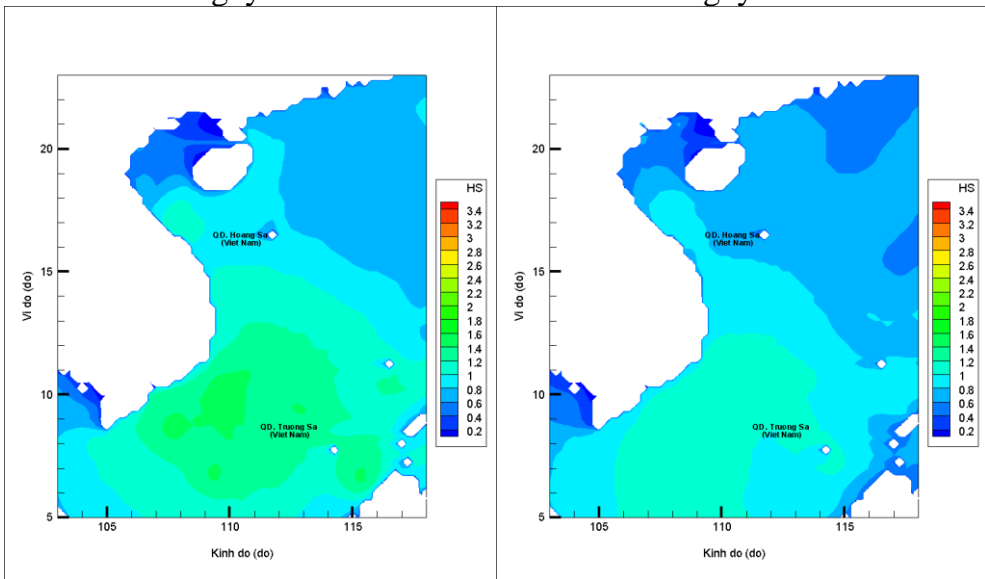
Lúc 13h ngày 29/03/2017

Lúc 19h ngày 29/03/2017



Lúc 01h ngày 30/03/2017

Lúc 13h ngày 30/03/2017



Lúc 01h ngày 31/03/2017

Lúc 13h ngày 31/03/2017