

BẢN TIN DỰ BÁO MỨC NƯỚC VÀ SÓNG BIỂN

(Lúc 13 giờ – 06Z ngày 28/03/2017)

Tỉnh/ TP	Huyện	MỨC NƯỚC DỰ BÁO TRONG 48 GIỜ (cm)								
		28/03		29/03				30/03		
		13h	19h	1h	7h	13h	19h	1h	7h	13h
Quảng Ninh	Đầm Hà	-43	-35	-36	87	-6	2	-65	50	15
	Cửa Ông	-17	-52	-14	60	18	-17	-44	30	32
TP. Hải Phòng	Hòn Dấu	4	-70	5	36	38	-33	-22	10	48
	Bạch Long Vĩ	-13	-60	1	46	21	-30	-31	24	36
Thái Bình	Thái Thụy	11	-74	12	26	45	-38	-15	2	53
Nam Định	Hải Hậu	27	-81	25	10	59	-49	-4	-10	64
Ninh Bình	Kim Sơn	31	-81	29	4	64	-50	-1	-13	63
Thanh Hóa	Quảng Xương	35	-81	31	-1	67	-51	2	-17	64
Nghệ An	Diễn Châu	37	-80	31	-9	70	-49	11	-23	66
	Hòn Ngư	40	-80	31	-9	69	-51	11	-24	66
Hà Tĩnh	Thạch Hà	43	-77	30	-10	67	-51	13	-26	67
Quảng Bình	Quảng Trạch	35	-64	28	-15	58	-46	19	-28	62
	Quảng Ninh	32	-53	30	-19	53	-43	24	-29	57
Quảng Trị	Gio Linh	29	-39	31	-21	48	-39	29	-29	51
	Cồn Cỏ	25	-42	31	-21	45	-42	28	-28	51
Thừa Thiên Huế	Hương Trà	22	-25	27	-21	39	-30	29	-26	41
	Phú Lộc	16	-14	23	-20	31	-24	28	-23	34
TP. Đà Nẵng	Sơn Trà	13	-4	19	-18	23	-19	28	-21	28
	Hoàng Sa	-13	9	5	-8	-6	-10	13	-5	3
Quảng Nam	Tam Kỳ	5	6	16	-15	13	-13	27	-15	20
	Cù Lao Chàm	6	3	16	-17	15	-15	26	-17	21
Quảng Ngãi	TP. Quảng Ngãi	0	8	16	-13	7	-12	28	-9	17
	Lý Sơn	-3	9	12	-12	4	-11	24	-9	14
Bình Định	Phú Mỹ	-7	9	16	-10	0	-14	26	-5	12
	Quy Nhơn	-8	7	16	-10	1	-14	27	-6	11
Phú Yên	Tp. Tuy Hòa	-13	0	10	-15	-4	-19	22	-9	7
Khánh Hòa	TP. Nha Trang	-2	4	18	-14	6	-17	25	-11	14
	Trường Sa	3	1	24	-19	9	-20	32	-10	20
Ninh Thuận	TP. PR-Tháp Chàm	5	-4	22	-27	12	-27	31	-21	20
Bình Thuận	TP. Phan Thiết	68	-52	87	-76	70	-70	81	-57	63
	Phú Quý	16	-11	34	-32	22	-32	40	-23	29
Bà Rịa Vũng Tàu	Vũng Tàu	99	-70	115	-78	69	-55	63	-22	36
	Côn Đảo	68	-51	83	-51	44	-38	39	-5	19
TPHCM	Cần Giờ	108	-67	120	-77	76	-49	64	-19	37
Tiền Giang	Gò Công Tây	114	-68	127	-78	81	-50	68	-18	39
Bến Tre	Ba Tri	110	-66	122	-72	74	-46	63	-12	33
Trà Vinh	Duyên Hải	93	-61	106	-62	58	-40	48	-1	19
Sóc Trăng	Tân Phú	71	-41	84	-38	35	-16	27	19	0
Bạc Liêu	TP. Bạc Liêu	21	8	32	12	-14	32	-19	58	-37
Cà Mau	Năm Căn	-4	28	10	28	-24	41	-30	57	-32
	Trần Văn Thời	24	-7	29	-16	20	-8	13	-2	21
Kiên Giang	Rạch Giá	37	-34	50	-45	39	-30	36	-29	35
	Phú Quốc	17	4	17	-3	16	2	11	-3	16

Vùng Biển	Độ cao sóng biển dự báo trong 48 giờ		
	Độ cao sóng lớn nhất (m)	Hướng thịnh hành	Ghi chú
Bắc vịnh Bắc Bộ	0,9 - 1,6	Đông	
Nam vịnh Bắc Bộ	1,0 - 2,4	Đông Bắc, Đông	Cảnh báo
Quảng Trị đến Quảng Ngãi	1,9 - 3,3	Đông Bắc, Đông	Cảnh báo
Bình Định đến Ninh Thuận	1,9 - 2,3	Đông Bắc	Cảnh báo
Bình Thuận đến Cà Mau	2,6	Đông Bắc	Cảnh báo
Cà Mau đến Kiên Giang	0,8 - 1,9	Đông	
Quần đảo Hoàng Sa	2,0 - 3,0	Đông Bắc, Đông	Cảnh báo
Quần đảo Trường Sa	1,7 - 2,4	Đông Bắc	Cảnh báo
Bắc Biển Đông	2,0 - 4,1	Đông Bắc, Đông	Cảnh báo
Giữa Biển Đông	1,9 - 2,7	Đông Bắc, Đông	Cảnh báo
Nam Biển Đông	2,5	Đông Bắc	Cảnh báo

Nhận định: Cảnh báo hiện trạng và nguy cơ các khu vực có sóng lớn

Tin phát lúc: 13 giờ 00

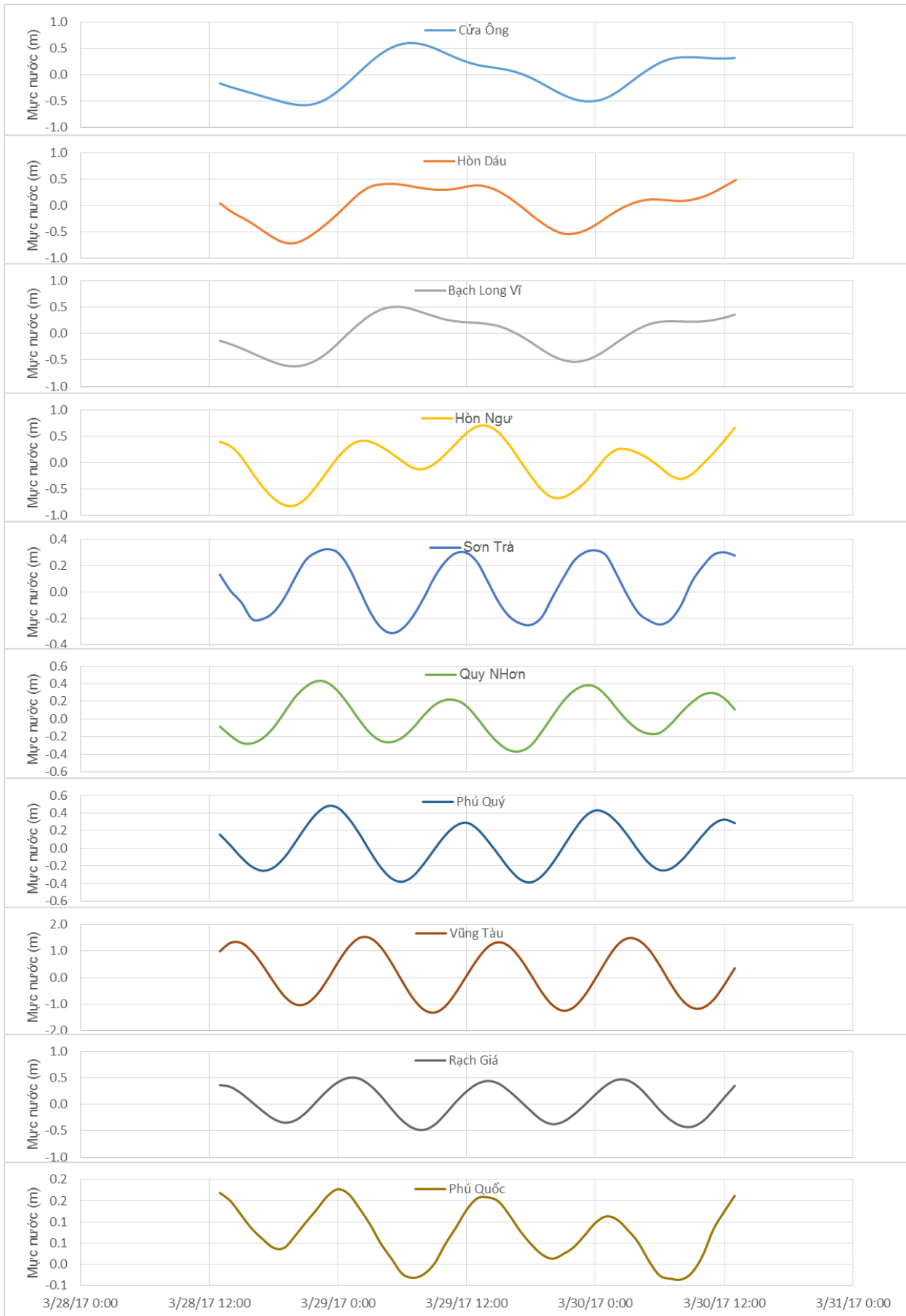
Thời điểm phát tin dự báo tiếp theo: 13 giờ 00 ngày 29/03/2017

Người xây dựng bản tin: Khương Văn Hải

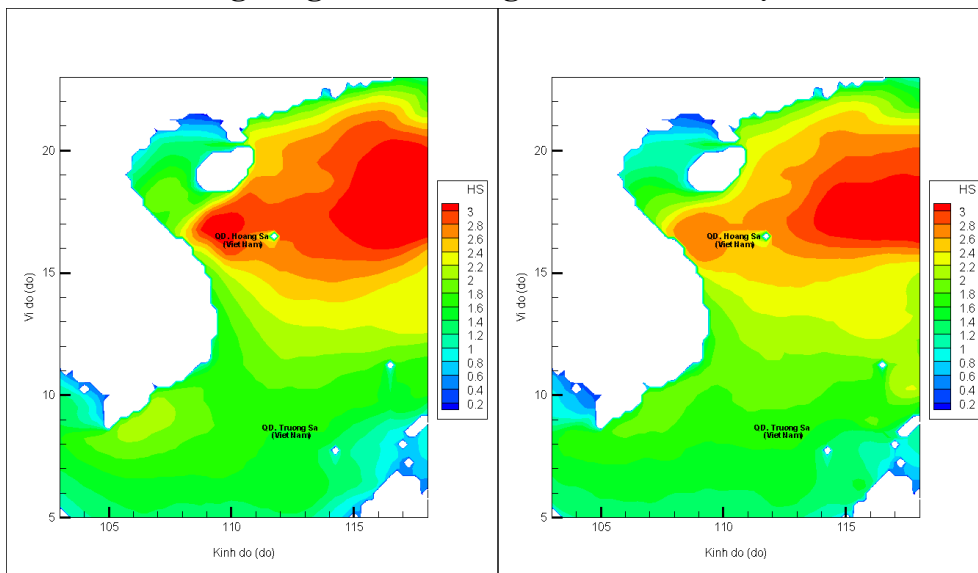
Người soát bản tin : Nguyễn Thị Thanh

Biến trình mực nước tổng cộng tại 10 trạm Hải vãn

(Cửa Ông, Hòn Dấu, Bạch Long Vĩ, Hòn Ngự, Sơn Trà, Quy Nhơn, Phú Quý, Vũng Tàu, Rạch Giá, Phú Quốc)

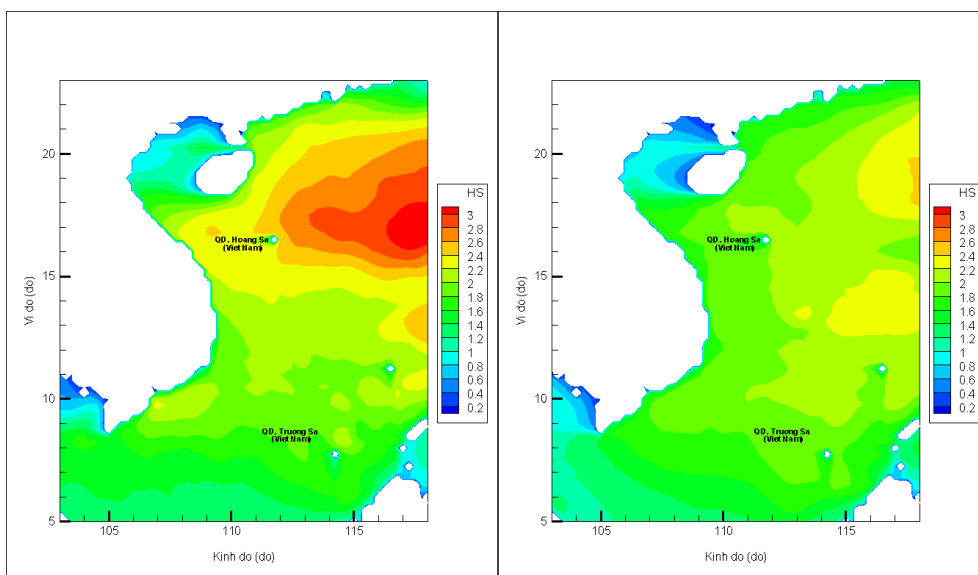


Trường sóng ven bờ và ngoài khơi biển Việt Nam



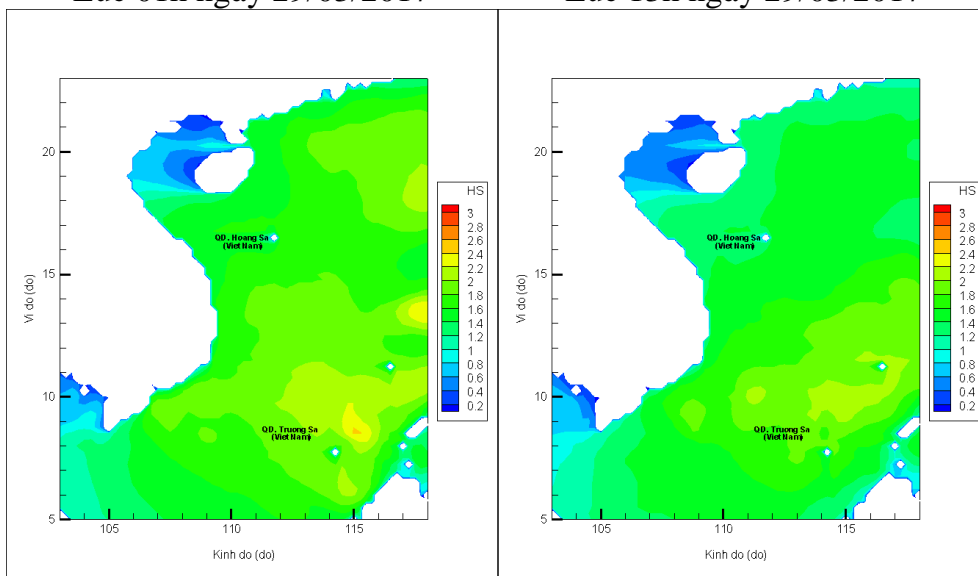
Lúc 13h ngày 28/03/2017

Lúc 19h ngày 28/03/2017



Lúc 01h ngày 29/03/2017

Lúc 13h ngày 29/03/2017



Lúc 01h ngày 30/03/2017

Lúc 13h ngày 30/03/2017