

**BẢN TIN DỰ BÁO MỨC NƯỚC VÀ SÓNG BIỂN**

(Lúc 13 giờ – 06Z ngày 27/03/2017)

Tỉnh/ TP	Huyện	MỨC NƯỚC DỰ BÁO TRONG 48 GIỜ (cm)								
		27/03		28/03				29/03		
		13h	19h	1h	7h	13h	19h	1h	7h	13h
Quảng Ninh	Đầm Hà	-76	-51	12	92	-41	-29	-29	84	-6
	Cửa Ông	-56	-67	26	71	-14	-47	-10	60	18
TP. Hải Phòng	Hòn Dấu	-34	-82	42	48	8	-63	11	36	37
	Bạch Long Vĩ	-49	-70	38	48	-11	-56	3	44	20
Thái Bình	Thái Thụy	-25	-85	47	38	17	-67	17	27	44
Nam Định	Hải Hậu	-7	-91	56	22	32	-77	28	11	58
Ninh Bình	Kim Sơn	-2	-93	58	15	36	-78	30	5	60
Thanh Hóa	Quảng Xương	5	-91	58	11	42	-79	32	1	64
Nghệ An	Diễn Châu	12	-82	53	6	47	-77	33	-7	66
	Hòn Ngư	12	-82	52	6	47	-76	34	-7	66
Hà Tĩnh	Thạch Hà	12	-77	48	5	44	-71	33	-9	64
Quảng Bình	Quảng Trạch	10	-57	38	2	38	-57	31	-13	54
	Quảng Ninh	11	-42	34	-4	36	-48	31	-17	50
Quảng Trị	Gio Linh	10	-27	27	-8	32	-36	31	-18	45
	Cồn Cỏ	6	-28	28	-9	28	-39	31	-19	43
Thừa Thiên Huế	Hương Trà	8	-10	18	-10	26	-22	26	-18	36
	Phú Lộc	7	4	11	-11	21	-11	21	-18	29
TP. Đà Nẵng	Sơn Trà	6	14	5	-13	15	-3	18	-18	21
	Hoàng Sa	-13	29	-9	-12	-14	9	5	-7	-6
Quảng Nam	Tam Kỳ	2	24	-1	-13	6	6	16	-14	13
	Cù Lao Chàm	2	21	0	-13	7	3	15	-16	14
Quảng Ngãi	TP. Quảng Ngãi	-4	29	-2	-14	-1	8	15	-12	6
	Lý Sơn	-6	28	-5	-13	-4	9	12	-11	3
Bình Định	Phú Mỹ	-9	29	-2	-14	-9	8	15	-8	1
	Quy Nhơn	-11	29	-1	-15	-8	8	15	-10	-1
Phú Yên	Tp. Tuy Hòa	-13	22	-6	-21	-12	4	12	-14	-6
Khánh Hòa	TP. Nha Trang	-4	27	1	-19	-2	7	17	-14	4
	Trường Sa	1	24	8	-23	3	2	24	-18	9
Ninh Thuận	TP. PR-Tháp Chàm	2	21	4	-30	3	-3	22	-24	13
Bình Thuận	TP. Phan Thiết	61	-22	69	-85	68	-52	85	-77	67
	Phú Quý	11	15	17	-36	16	-10	34	-31	21
Bà Rịa Vũng Tàu	Vũng Tàu	114	-65	133	-123	103	-72	115	-79	70
	Côn Đảo	82	-50	110	-101	71	-52	87	-56	45
TPHCM	Cần Giờ	121	-67	142	-124	113	-69	121	-78	75
Tiền Giang	Gò Công Tây	128	-69	150	-125	120	-70	128	-79	80
Bến Tre	Ba Tri	125	-69	149	-121	117	-67	126	-74	77
Trà Vinh	Duyên Hải	113	-65	138	-119	98	-64	110	-65	60
Sóc Trăng	Tân Phú	94	-51	124	-99	77	-42	90	-43	39
Bạc Liêu	TP. Bạc Liêu	44	-10	82	-49	25	7	41	5	-8
Cà Mau	Năm Căn	8	14	51	-17	-4	28	16	22	-19
	Trần Văn Thời	23	-18	44	-24	21	-10	33	-17	26
Kiên Giang	Rạch Giá	40	-43	55	-42	33	-36	54	-33	39
	Phú Quốc	14	-10	22	3	15	1	20	0	20

Vùng Biển	Độ cao sóng biển dự báo trong 48 giờ		
	Độ cao sóng lớn nhất (m)	Hướng thịnh hành	Ghi chú
Bắc vịnh Bắc Bộ	0.9 - 2.9	Đông, Đông Bắc	Cảnh báo
Nam vịnh Bắc Bộ	1.4 - 3.2	Đông Bắc, Đông	Cảnh báo
Quảng Trị đến Quảng Ngãi	1.7 - 3.5	Đông Bắc, Đông	Cảnh báo
Bình Định đến Ninh Thuận	1.8 - 2.2	Đông Bắc, Đông	Cảnh báo
Bình Thuận đến Cà Mau	2.5	Đông Bắc, Đông	Cảnh báo
Cà Mau đến Kiên Giang	0.8 - 1.8	Đông, Đông Nam	
Quần đảo Hoàng Sa	2.1 - 2.9	Đông Bắc, Đông	Cảnh báo
Quần đảo Trường Sa	1.7 - 2.5	Đông Bắc	Cảnh báo
Bắc Biển Đông	2.1 - 3.9	Đông Bắc, Đông	Cảnh báo
Giữa Biển Đông	1.9 - 2.7	Đông Bắc	Cảnh báo
Nam Biển Đông	2.5	Đông Bắc	Cảnh báo

**Nhận định:** Cảnh báo hiện trạng và nguy cơ các khu vực có sóng lớn

**Tin phát lúc: 13 giờ 00**

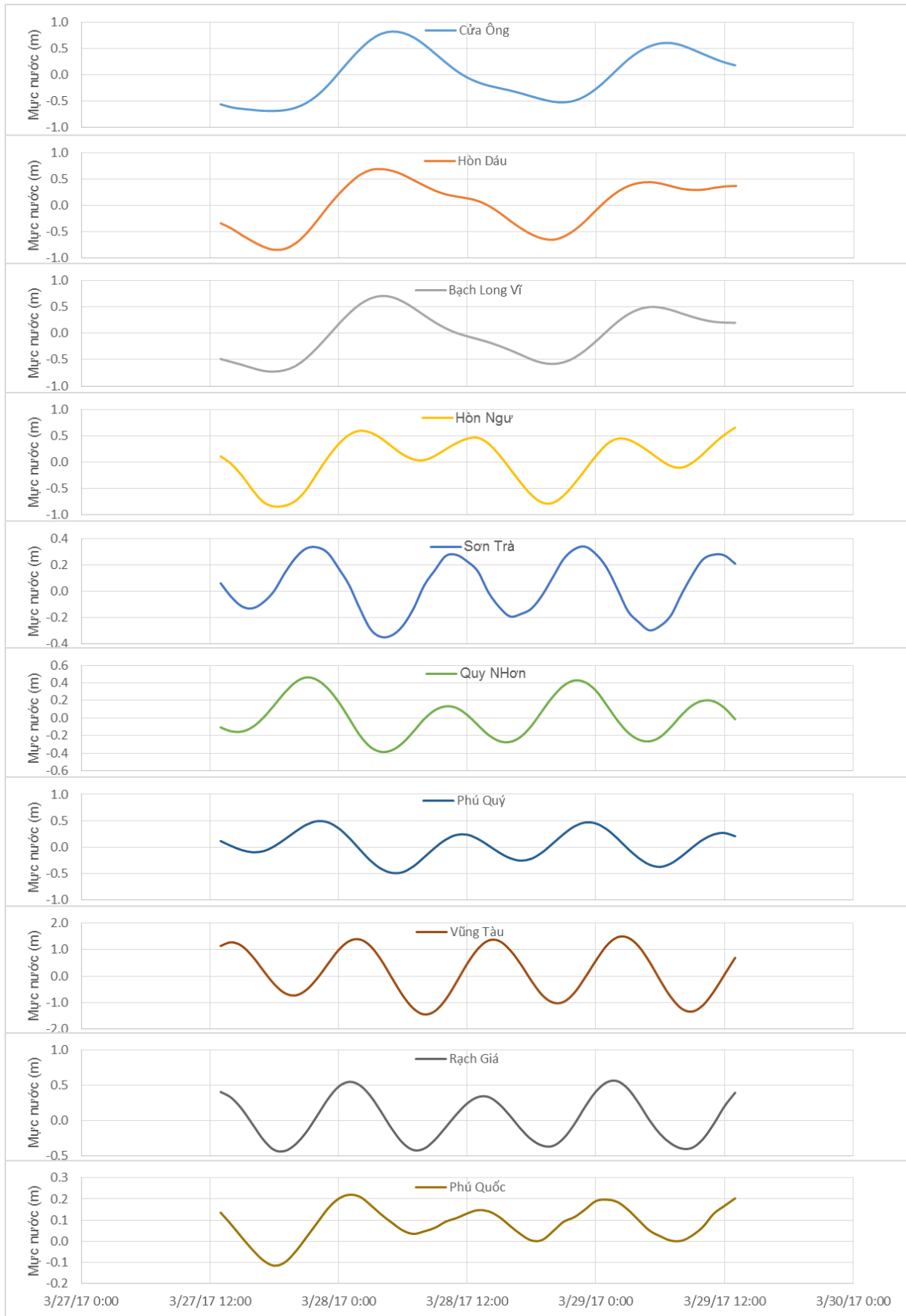
Thời điểm phát tin dự báo tiếp theo: 13 giờ 00 ngày 28/03/2017

Người xây dựng bản tin: Nguyễn Thị Phương

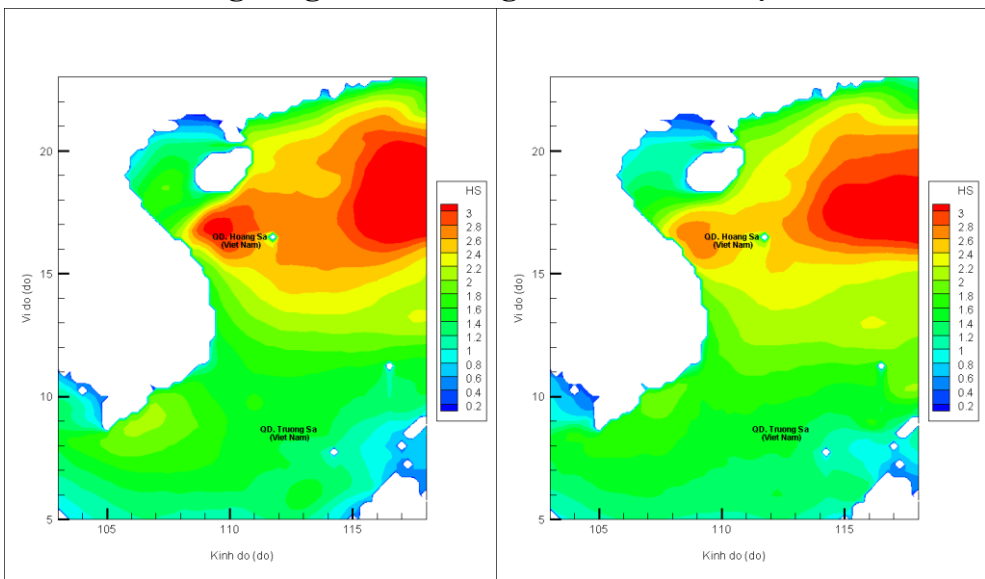
Người soát bản tin : Lê Quốc Huy

## Biến trình mực nước tổng cộng tại 10 trạm Hải vãn

(Cửa Ông, Hòn Dấu, Bạch Long Vĩ, Hòn Ngư, Sơn Trà, Quy Nhơn, Phú Quý, Vũng Tàu, Rạch Giá, Phú Quốc)

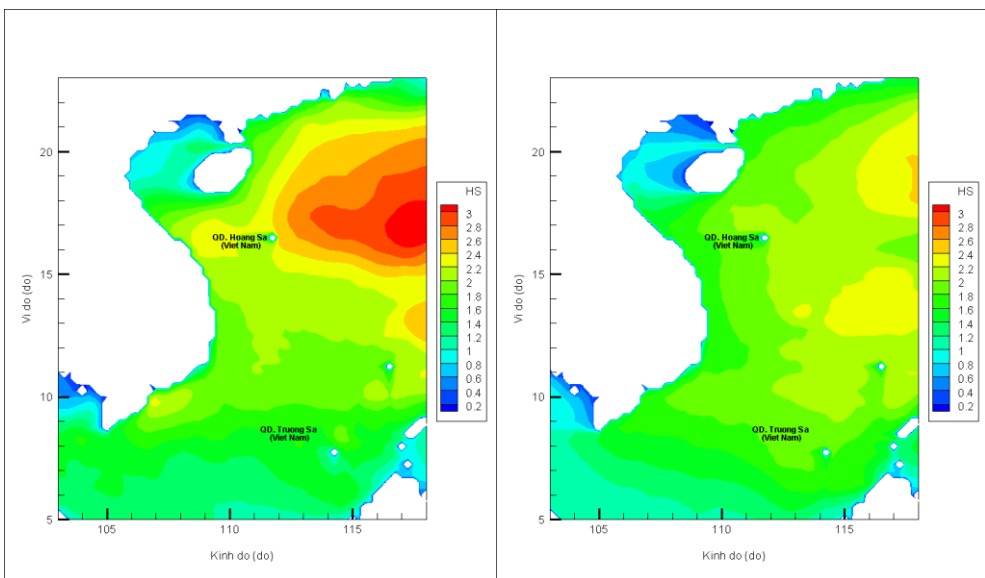


# Trường sóng ven bờ và ngoài khơi biển Việt Nam



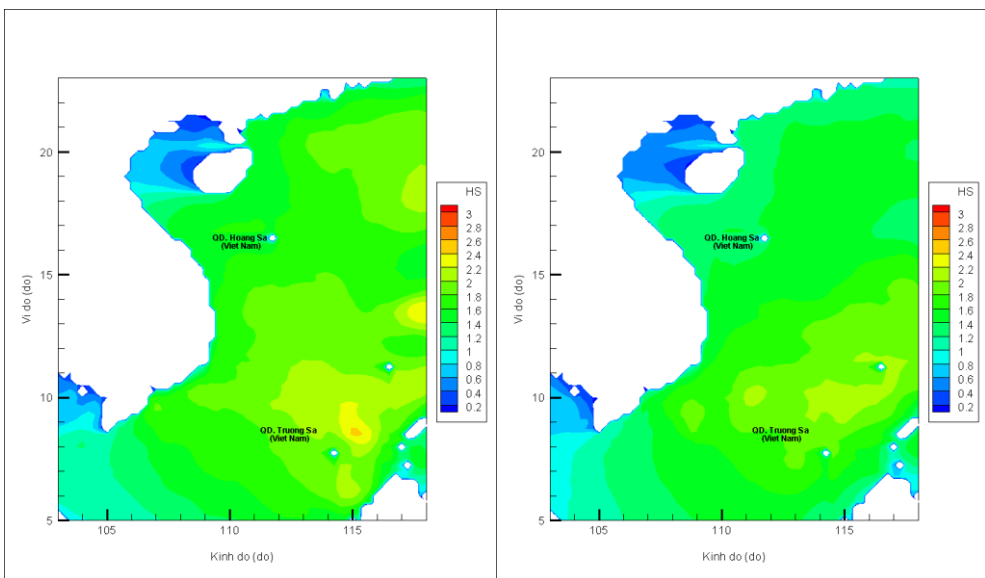
Lúc 13h ngày 27/03/2017

Lúc 19h ngày 27/03/2017



Lúc 01h ngày 28/03/2017

Lúc 13h ngày 28/03/2017



Lúc 01h ngày 29/03/2017

Lúc 13h ngày 29/03/2017