

**BẢN TIN DỰ BÁO MỰC NƯỚC VÀ SÓNG BIỂN**

(Lúc 13 giờ – 06Z ngày 26/03/2017)

Tỉnh/ TP	Huyện	MỰC NƯỚC DỰ BÁO TRONG 48 GIỜ (cm)								
		26/03		27/03				28/03		
		13h	19h	1h	7h	13h	19h	1h	7h	13h
Quảng Ninh	Đầm Hà	-98	-52	56	82	-69	-45	15	94	-33
	Cửa Ông	-82	-64	64	66	-44	-60	29	71	-9
TP. Hải Phòng	Hòn Dấu	-62	-75	73	47	-22	-73	45	49	12
	Bạch Long Vĩ	-73	-61	70	41	-39	-63	40	50	-6
Thái Bình	Thái Thụy	-54	-77	76	38	-14	-76	49	39	20
Nam Định	Hải Hậu	-37	-80	80	25	1	-83	56	23	35
Ninh Bình	Kim Sơn	-33	-82	80	19	6	-84	57	17	38
Thanh Hóa	Quảng Xương	-25	-80	78	17	13	-85	58	13	44
Nghệ An	Diễn Châu	-17	-71	70	14	20	-82	54	6	48
	Hòn Ngư	-17	-71	68	13	19	-80	54	5	48
Hà Tĩnh	Thạch Hà	-16	-66	60	14	18	-73	50	5	46
Quảng Bình	Quảng Trạch	-15	-44	41	14	14	-53	37	2	36
	Quảng Ninh	-10	-29	32	8	15	-41	32	-4	34
Quảng Trị	Gio Linh	-7	-13	21	3	15	-26	27	-7	31
	Cồn Cỏ	-11	-13	22	1	10	-27	28	-8	27
Thừa Thiên Huế	Hương Trà	-3	3	9	-1	13	-10	18	-9	24
	Phú Lộc	1	16	-2	-3	12	2	10	-12	19
TP. Đà Nẵng	Sơn Trà	3	25	-10	-7	10	12	4	-14	13
	Hoàng Sa	-8	40	-23	-14	-13	27	-8	-10	-13
Quảng Nam	Tam Kỳ	3	35	-18	-9	4	23	0	-13	7
	Cù Lao Chàm	2	32	-16	-8	4	19	0	-13	7
Quảng Ngãi	TP. Quảng Ngãi	0	41	-20	-12	-2	28	-1	-13	-1
	Lý Sơn	-2	40	-21	-12	-5	27	-4	-12	-3
Bình Định	Phú Mỹ	-4	42	-20	-15	-9	29	-1	-11	-6
	Quy Nhơn	-4	42	-19	-17	-8	29	-1	-14	-9
Phú Yên	Tp. Tuy Hòa	-7	35	-24	-23	-12	25	-3	-18	-13
Khánh Hòa	TP. Nha Trang	1	41	-17	-20	-2	28	2	-18	-3
	Trường Sa	5	39	-10	-24	2	23	9	-22	2
Ninh Thuận	TP. PR-Tháp Chàm	4	38	-16	-29	0	20	5	-27	5
Bình Thuận	TP. Phan Thiết	54	5	42	-82	63	-26	71	-86	65
	Phú Quý	13	33	-3	-36	13	13	18	-35	14
Bà Rịa Vũng Tàu	Vũng Tàu	119	-46	124	-147	120	-68	134	-125	97
	Côn Đảo	90	-35	107	-128	88	-49	110	-101	68
TPHCM	Cần Giờ	126	-49	135	-149	132	-68	143	-126	105
Tiền Giang	Gò Công Tây	132	-52	143	-150	139	-70	151	-128	111
Bến Tre	Ba Tri	131	-52	144	-148	137	-69	151	-125	109
Trà Vinh	Duyên Hải	123	-51	137	-151	121	-67	138	-120	94
Sóc Trăng	Tân Phú	107	-42	130	-136	103	-50	124	-99	73
Bạc Liêu	TP. Bạc Liêu	64	-10	100	-93	52	-6	81	-51	22
Cà Mau	Năm Căn	24	15	69	-53	14	20	49	-19	-3
	Trần Văn Thời	18	-10	47	-31	18	-8	44	-27	27
Kiên Giang	Rạch Giá	28	-36	54	-39	28	-37	61	-36	42
	Phú Quốc	7	-10	26	6	10	-3	25	4	19

Vùng Biển	Độ cao sóng biển dự báo trong 48 giờ		
	Độ cao sóng lớn nhất (m)	Hướng thịnh hành	Ghi chú
Bắc vịnh Bắc Bộ	0.9 - 2.9	Đông, Đông Bắc	Cảnh báo
Nam vịnh Bắc Bộ	1.7 - 3.0	Đông Bắc, Đông	Cảnh báo
Quảng Trị đến Quảng Ngãi	1.5 - 3.1	Đông Bắc, Đông	Cảnh báo
Bình Định đến Ninh Thuận	1.8 - 2.2	Đông Bắc, Đông	Cảnh báo
Bình Thuận đến Cà Mau	2.4	Đông Bắc, Đông	Cảnh báo
Cà Mau đến Kiên Giang	0.8 - 1.6	Đông, Đông Nam	
Quần đảo Hoàng Sa	2.0 - 2.7	Đông Bắc, Đông	Cảnh báo
Quần đảo Trường Sa	1.7 - 2.2	Đông Bắc	Cảnh báo
Bắc Biển Đông	2.0 - 3.3	Đông Bắc, Đông	Cảnh báo
Giữa Biển Đông	1.7 - 2.5	Đông Bắc	Cảnh báo
Nam Biển Đông	2.2	Đông Bắc	Cảnh báo

**Nhận định:** Cảnh báo hiện trạng và nguy cơ các khu vực có sóng lớn

**Tin phát lúc: 13 giờ 00**

Thời điểm phát tin dự báo tiếp theo: 13 giờ 00 ngày 27/03/2017

Người xây dựng bản tin: Đặng Linh Chi

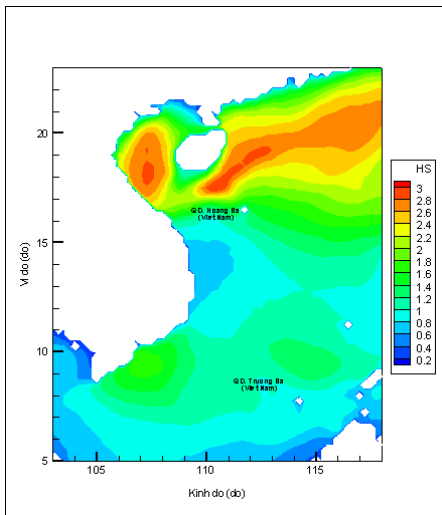
Người soát bản tin : Nguyễn Thị Thanh

## Biến trình mực nước tổng cộng tại 10 trạm Hải vãn

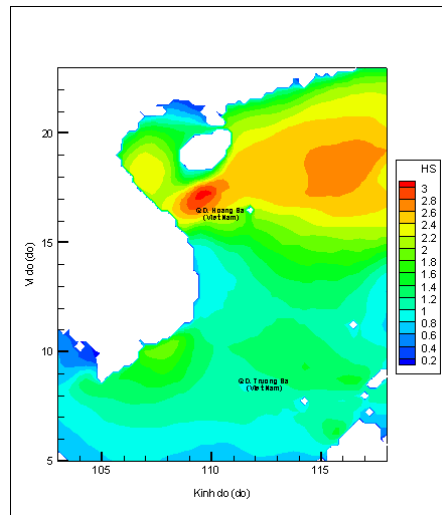
(Cửa Ông, Hòn Dấu, Bạch Long Vĩ, Hòn Ngự, Sơn Trà, Quy Nhơn, Phú Quý, Vũng Tàu, Rạch Giá, Phú Quốc)



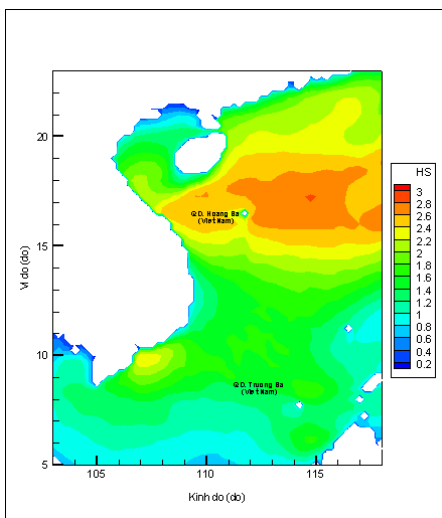
# Trường sóng ven bờ và ngoài khơi biển Việt Nam



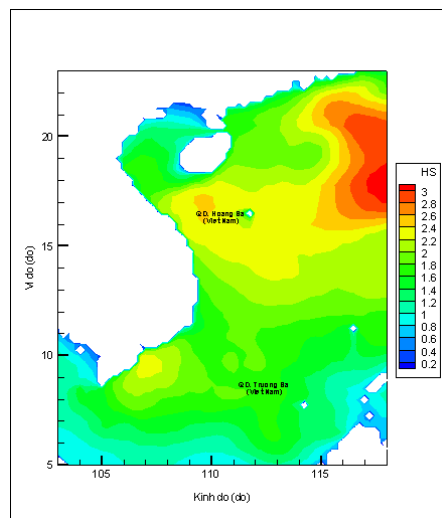
Lúc 13h ngày 26/03/2017



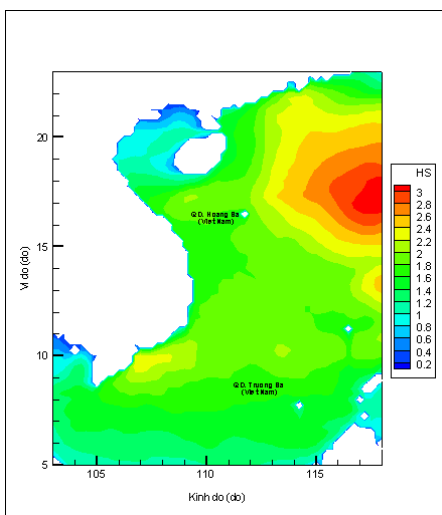
Lúc 19h ngày 26/03/2017



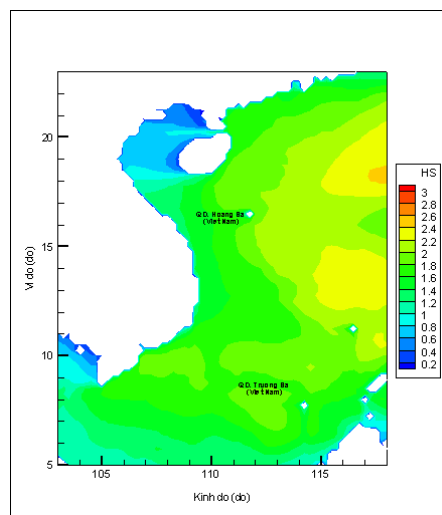
Lúc 01h ngày 27/03/2017



Lúc 13h ngày 27/03/2017



Lúc 01h ngày 28/03/2017



Lúc 13h ngày 28/03/2017