VIỆN KHOA HỌC
KHÍ TƯỢNG THỦY VĂN VÀ BIẾN ĐỔI KHÍ HẬU
TRUNG TÂM
NGHIÊN CỨU KHÍ TƯỢNG THỦY VĂN BIỂN

CỘNG HÒA XÃ HỘI CHỦ NGHĨA VIỆT NAM
Độc lập - Tự do - Hạnh phúc

BẢN TIN DỰ BÁO MỰC NƯỚC VÀ SÓNG BIỂN

(Lúc 13 giờ – 06Z ngày 24/03/2017)

Tỉnh/ TP	Huyện	MỰC NƯỚC DỰ BÁO TRONG 48 GIỜ (cm)								
		24/03		25/03				26/03		
		13h	19h	1h	7h	13h	19h	1h	7h	13h
Quảng Ninh	Đầm Hà	-101	-15	115	23	-115	-52	77	57	-84
	Cửa Ông	-93	-15	112	27	-87	-50	83	40	-65
TP. Hải Phòng	Hòn Dáu	-84	-18	110	22	-79	-57	91	33	-44
	Bạch Long Vĩ	-82	-4	107	7	-86	-45	83	24	-56
Thái Bình	Thái Thụy	-77	-18	108	19	-71	-58	91	26	-35
Nam Định	Hải Hậu	-69	-17	101	15	-58	-60	90	18	-22
Ninh Bình	Kim Sơn	-66	-17	99	13	-55	-61	87	13	-20
Thanh Hóa	Quảng Xương	-60	-18	96	14	-47	-60	86	14	-10
Nghệ An	Diễn Châu	-51	-15	83	14	-31	-57	76	11	0
	Hòn Ngư	-51	-15	81	13	-30	-55	75	12	2
Hà Tĩnh	Thạch Hà	-50	-14	70	17	-29	-48	66	16	4
Quảng Bình	Quảng Trạch	-43	-1	40	23	-28	-26	37	20	-3
	Quảng Ninh	-34	6	23	21	-21	-14	24	18	3
Quảng Trị	Gio Linh	-23	15	8	18	-14	-1	13	15	6
	Còn Cỏ	-25	17	9	14	-17	1	14	12	2
Thừa Thiên Huế	Hương Trà	-12	21	-8	12	-5	11	0	11	7
	Phú Lộc	-3	23	-22	8	2	20	-12	6	11
TP. Đà Nẵng	Sơn Trà	5	25	-32	3	7	28	-22	0	11
	Hoàng Sa	13	40	-41	-12	3	44	-34	-12	-6
Quảng Nam	Tam Kỳ	14	33	-41	-2	10	37	-31	-5	10
	Cù Lao Chàm	11	32	-38	0	9	34	-28	-3	8
Quảng Ngãi	TP. Quảng Ngãi	16	39	-46	-8	9	43	-35	-8	3
	Lý Sơn	15	39	-44	-7	8	42	-35	-8	1
Bình Định	Phú Mỹ	17	42	-45	-12	7	46	-35	-12	-2
	Quy NHơn	18	42	-44	-12	9	47	-34	-16	-4
Phú Yên	Tp. Tuy Hòa	15	37	-50	-18	5	44	-38	-19	-7
Khánh Hòa	TP. Nha Trang	20	43	-43	-14	12	46	-33	-18	0
	Trường Sa	22	43	-37	-18	13	45	-26	-22	3
Ninh Thuận	TP. PR-Tháp Chàm	19	44	-47	-18	9	44	-35	-23	3
Bình Thuận	TP. Phan Thiết	42	40	-21	-52	50	20	6	-72	50
	Phú Quý	23	44	-39	-23	18	41	-25	-30	11
Bà Rịa Vũng Tàu	Vũng Tàu	95	2	44	-131	113	-26	85	-152	118
	Côn Đảo	79	9	44	-125	89	-15	81	-137	92
TPHCM	Cần Giờ	100	-2	51	-136	120	-27	97	-156	128
Tiền Giang	Gò Công Tây	102	-3	55	-138	124	-28	102	-158	134
Bến Tre	Ba Tri	100	-4	57	-140	123	-30	106	-159	134
Trà Vinh	Duyên Hải	101	-4	61	-146	119	-31	105	-164	125
Sóc Trăng	Tân Phú	95	-2	67	-142	107	-24	103	-153	111
Bạc Liêu	TP. Bạc Liêu	70	12	64	-125	73	-2	88	-122	68
Cà Mau	Năm Căn	39	29	51	-93	32	20	67	-82	26
	Trần Văn Thời	10	18	25	-36	3	3	44	-36	17
Kiên Giang	Rạch Giá	5	2	29	-19	2	-17	50	-31	29
	Phú Quốc	-4	-1	23	2	-11	-10	28	6	6

Vùng Biển	Độ cao sóng biển dự báo trong 48 giờ		
	Độ cao sóng lớn nhất (m)	**Hướng thịnh hành**	**Ghi chú**
Bắc vịnh Bắc Bộ	1.0 - 3.1	Đông Bắc, Đông Nam, Đông	Cảnh báo
Nam vịnh Bắc Bộ	2.0 - 3.4	Đông Nam, Đông Bắc	Cảnh báo
Quảng Trị đến Quảng Ngãi	1.2 - 2.9	Đông Nam, Đông Bắc, Đông	Cảnh báo
Bình Định đến Ninh Thuận	1.1 - 1.5	Đông	
Bình Thuận đến Cà Mau	1.9	Đông Bắc	
Cà Mau đến Kiên Giang	0.8 - 1.1	Đông, Đông Nam	
Quần đảo Hoàng Sa	1.8 - 2.3	Đông Bắc, Đông, Đông Nam	Cảnh báo
Quần đảo Trường Sa	1.1 - 1.5	Đông Bắc, Đông	
Bắc Biển Đông	1.1 - 2.9	Đông Bắc, Đông	Cảnh báo
Giữa Biển Đông	1.0 - 1.6	Đông Bắc, Đông	
Nam Biển Đông	1.8	Đông Bắc, Đông	

Nhận định: Cảnh báo hiện trạng và nguy cơ các khu vực có sóng lớn

***Tin phát lúc:* 13 giờ 00**

Thời điểm phát tin dự báo tiếp theo: 13 giờ 00 ngày 25/03/2017

Người xây dựng bản tin: Phạm Văn Tiến

Người soát bản tin : Nguyễn Thị Thanh

Biến trình mực nước tổng cộng tại 10 trạm Hải văn

(Cửa Ông, Hòn Dáu, Bạch Long Vĩ, Hòn Ngư, Sơn Trà, Quy Nhơn, Phú Quý, Vũng Tàu, Rạch Giá, Phú Quốc)

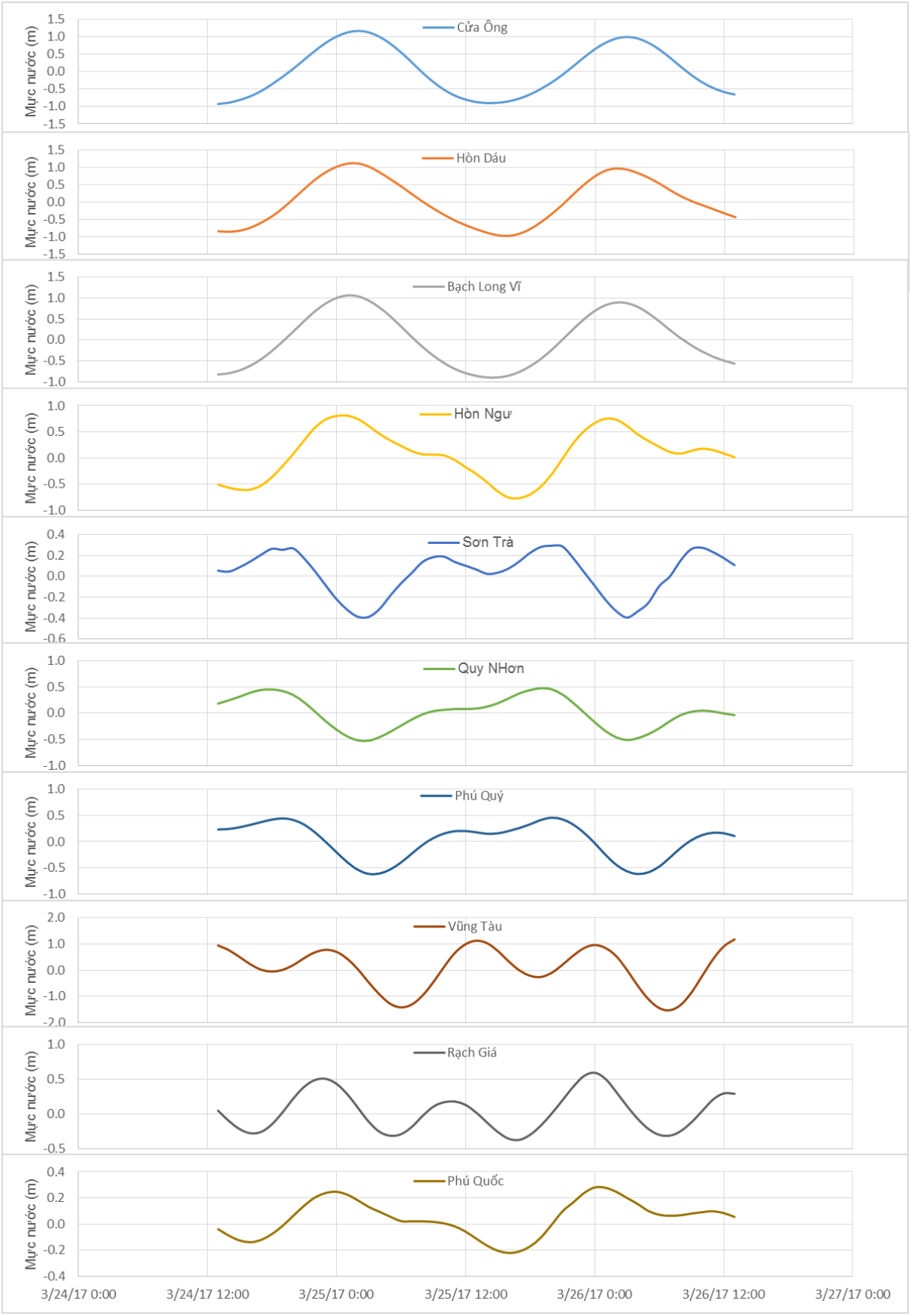

Trường sóng ven bờ và ngoài khơi biển Việt Nam

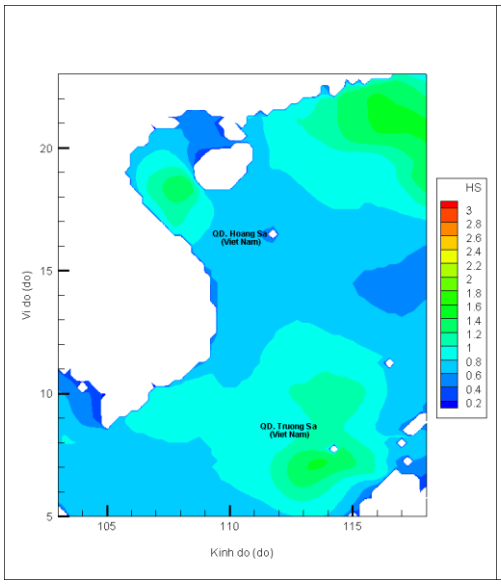

Lúc 13h ngày 24/03/2017

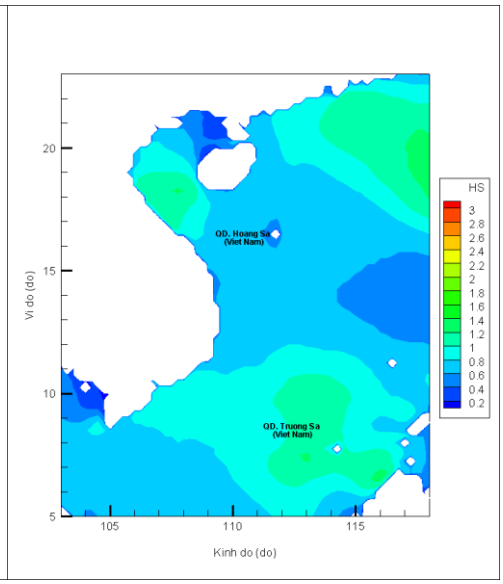

Lúc 19h ngày 24/03/2017

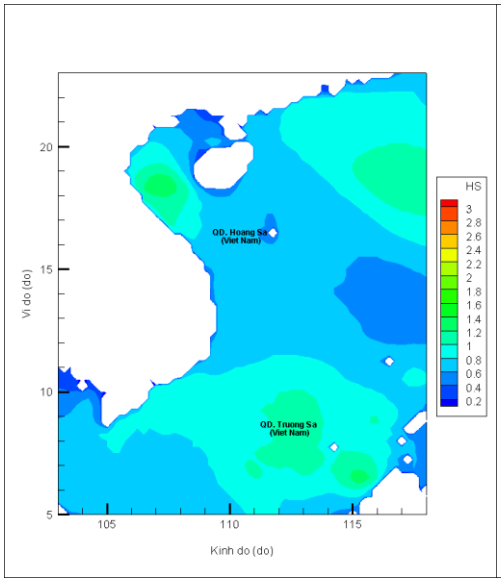

Lúc 01h ngày 25/03/2017

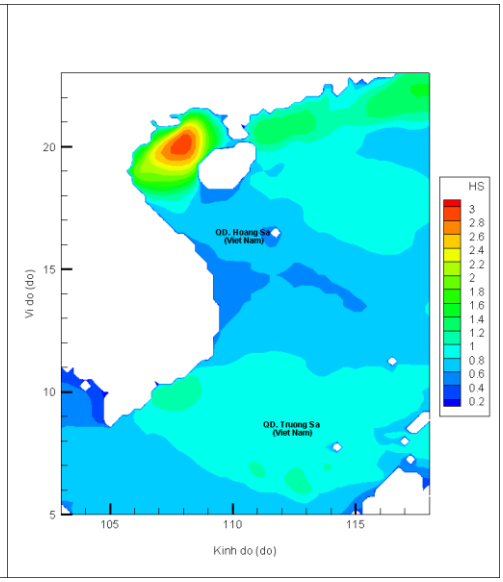

Lúc 13h ngày 25/03/2017

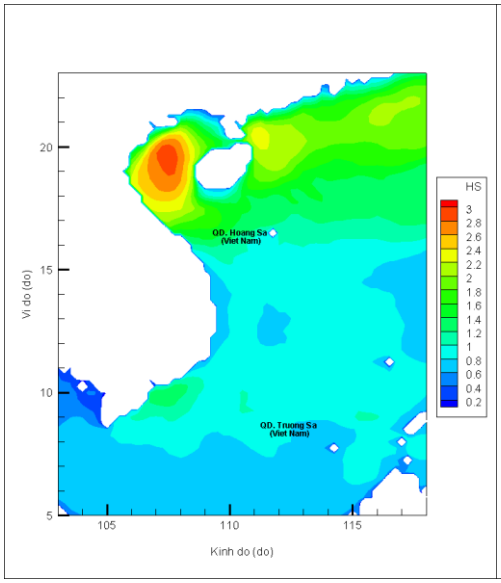

Lúc 01h ngày 26/03/2017

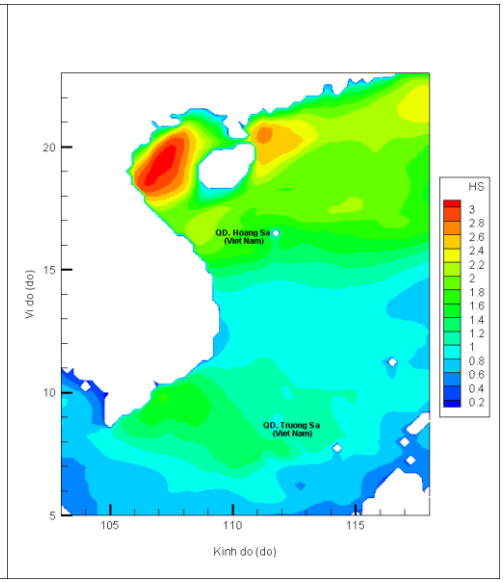

Lúc 13h ngày 26/03/2017