

## BẢN TIN DỰ BÁO MỨC NƯỚC VÀ SÓNG BIỂN

(Lúc 13 giờ – 06Z ngày 23/03/2017)

MỨC NƯỚC DỰ BÁO TRONG 48 GIỜ (cm)										
Tỉnh/ TP	Huyện	22/03		23/03				24/03		
		13h	19h	1h	7h	13h	19h	1h	7h	13h
Quảng Ninh	Đầm Hà	-98	7	129	3	-105	-19	118	34	-97
	Cửa Ông	-95	7	124	7	-93	-22	113	31	-77
TP. Hải Phòng	Hòn Dấu	-88	9	114	4	-82	-23	112	24	-63
	Bạch Long Vĩ	-83	21	109	-8	-84	-9	107	14	-70
Thái Bình	Thái Thụy	-83	8	111	2	-76	-24	110	20	-54
Nam Định	Hải Hậu	-75	9	102	3	-68	-23	101	18	-43
Ninh Bình	Kim Sơn	-74	9	100	3	-63	-23	99	17	-41
Thanh Hóa	Quảng Xương	-69	7	96	5	-58	-24	95	16	-35
Nghệ An	Diễn Châu	-61	8	82	7	-47	-22	85	15	-26
	Hòn Ngư	-60	8	80	8	-47	-22	82	16	-26
Hà Tĩnh	Thạch Hà	-58	7	68	12	-46	-18	70	20	-24
Quảng Bình	Quảng Trạch	-50	12	36	20	-43	-4	38	26	-24
	Quảng Ninh	-41	15	20	20	-33	4	22	24	-15
Quảng Trị	Gio Linh	-28	20	5	19	-21	12	8	21	-9
	Cồn Cỏ	-29	24	6	15	-24	15	9	18	-12
Thừa Thiên Huế	Hương Trà	-12	21	-10	15	-9	19	-7	17	-2
	Phú Lộc	0	20	-23	11	1	22	-21	12	4
TP. Đà Nẵng	Sơn Trà	10	21	-33	7	7	27	-32	5	9
	Hoàng Sa	23	31	-45	-9	14	40	-41	-9	4
Quảng Nam	Tam Kỳ	21	25	-42	3	16	33	-39	1	13
	Cù Lao Chàm	17	24	-39	4	13	31	-37	3	11
Quảng Ngãi	TP. Quảng Ngãi	24	29	-50	-3	16	39	-46	-4	10
	Lý Sơn	25	29	-46	-3	16	38	-44	-4	9
Bình Định	Phú Mỹ	27	31	-50	-6	18	41	-46	-9	6
	Quy Nhơn	28	30	-52	-8	18	42	-45	-11	7
Phú Yên	Tp. Tuy Hòa	25	29	-53	-11	16	39	-48	-18	3
Khánh Hòa	TP. Nha Trang	29	35	-49	-8	22	43	-44	-14	9
	Trường Sa	31	35	-45	-13	22	42	-39	-18	12
Ninh Thuận	TP. PR-Tháp Chàm	28	36	-55	-12	17	41	-50	-19	8
Bình Thuận	TP. Phan Thiết	39	42	-47	-31	42	34	-26	-53	44
	Phú Quý	31	38	-50	-15	23	42	-42	-23	16
Bà Rịa Vũng Tàu	Vũng Tàu	75	26	0	-98	96	0	43	-131	106
	Côn Đảo	66	33	3	-99	79	9	43	-126	89
TPHCM	Cần Giờ	77	25	7	-102	103	-3	52	-136	114
Tiền Giang	Gò Công Tây	77	26	8	-102	105	-4	55	-138	117
Bến Tre	Ba Tri	77	26	10	-105	104	-5	58	-140	117
Trà Vinh	Duyên Hải	81	26	12	-113	103	-5	60	-147	116
Sóc Trăng	Tân Phú	77	27	21	-115	96	-2	67	-144	108
Bạc Liêu	TP. Bạc Liêu	62	35	28	-111	70	14	65	-127	75
Cà Mau	Năm Căn	40	45	27	-91	36	30	52	-95	36
	Trần Văn Thời	8	34	16	-31	-2	18	28	-34	10
Kiên Giang	Rạch Giá	-9	22	20	-8	-12	1	30	-16	5
	Phú Quốc	-6	8	26	3	-16	-4	25	5	-5

Vùng Biển	Độ cao sóng biển dự báo trong 48 giờ		
	Độ cao sóng lớn nhất (m)	Hướng thịnh hành	Ghi chú
Bắc vịnh Bắc Bộ	1.1 - 3.2	Đông Nam, Nam	Cảnh báo
Nam vịnh Bắc Bộ	1.2 - 3.0	Đông Nam	Cảnh báo
Quảng Trị đến Quảng Ngãi	0.9 - 1.8	Đông, Đông Nam	
Bình Định đến Ninh Thuận	1.1 - 1.2	Đông	
Bình Thuận đến Cà Mau	1.2	Đông, Đông Bắc	
Cà Mau đến Kiên Giang	0.9 - 1.2	Đông, Đông Nam	
Quần đảo Hoàng Sa	0.9 - 1.1	Đông, Đông Bắc	
Quần đảo Trường Sa	1.1 - 1.3	Đông Bắc, Đông	
Bắc Biển Đông	0.9 - 2.5	Đông Bắc, Đông	Cảnh báo
Giữa Biển Đông	1.0 - 1.2	Đông Bắc, Đông	
Nam Biển Đông	1.5	Đông Bắc, Đông	

**Tin phát lúc: 13 giờ 00**

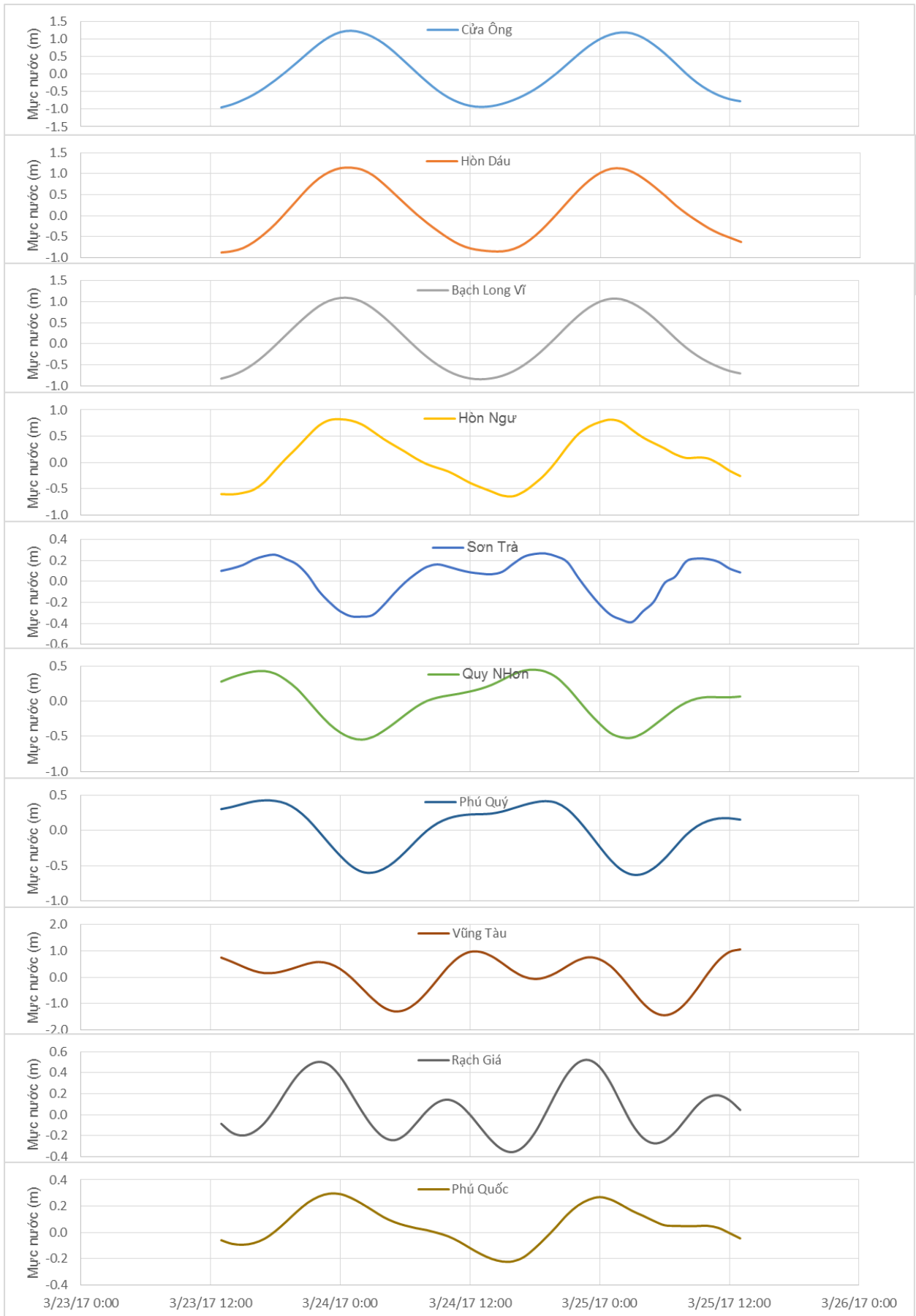
Thời điểm phát tin dự báo tiếp theo: 13 giờ 00 ngày 24/03/2017

Người xây dựng bản tin: Phạm Tiến Đạt

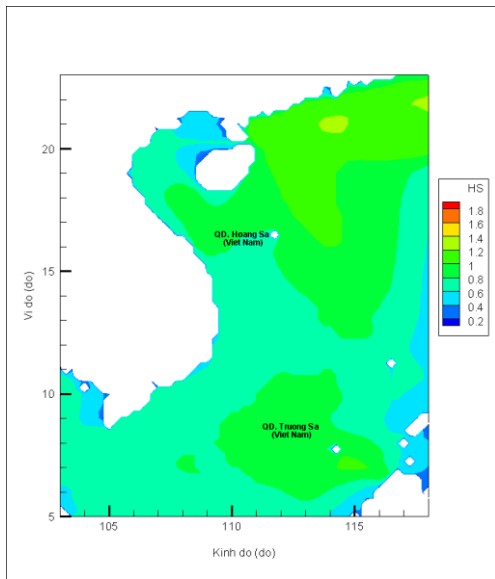
Người soát bản tin : Lê Quốc Huy

# Biến trình mực nước tổng cộng tại 10 trạm Hải văn

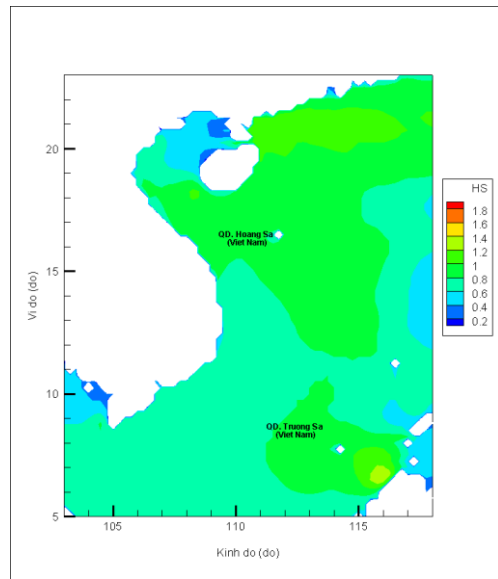
(Cửa Ông, Hòn Dấu, Bạch Long Vĩ, Hòn Ngự, Sơn Trà, Quy Nhơn, Phú Quý, Vũng Tàu, Rạch Giá, Phú Quốc)



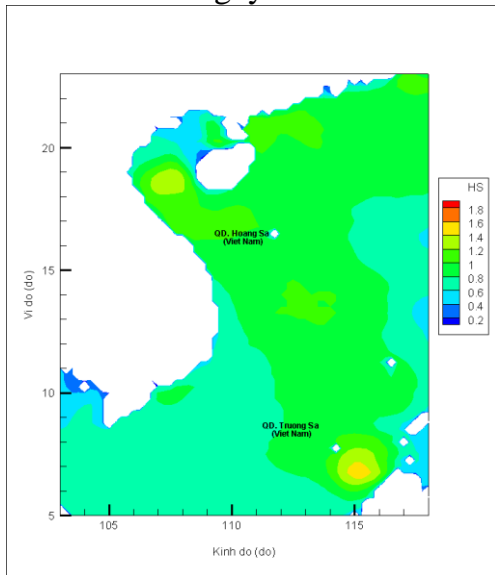
# Trường sóng ven bờ và ngoài khơi biển Việt Nam



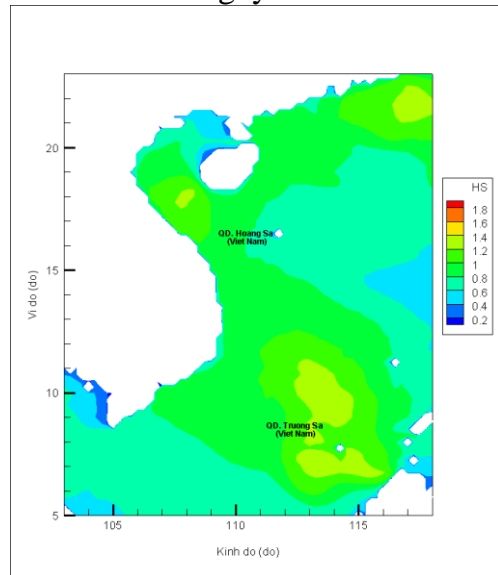
Lúc 13h ngày 23/03/2017



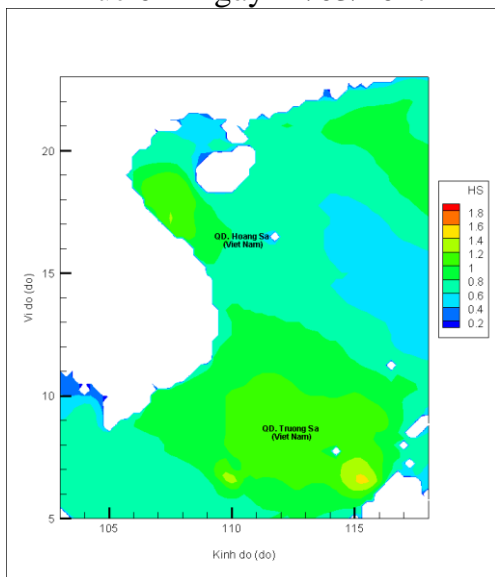
Lúc 19h ngày 23/03/2017



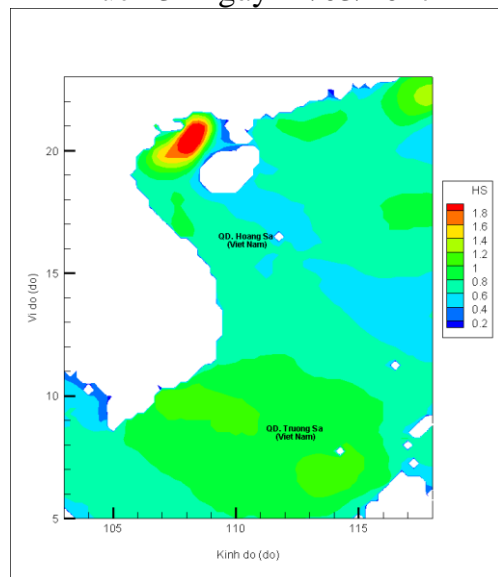
Lúc 01h ngày 24/03/2017



Lúc 13h ngày 24/03/2017



Lúc 01h ngày 25/03/2017



Lúc 13h ngày 25/03/2017