VIỆN KHOA HỌC
KHÍ TƯỢNG THỦY VĂN VÀ BIẾN ĐỔI KHÍ HẬU
TRUNG TÂM
NGHIÊN CỨU KHÍ TƯỢNG THỦY VĂN BIỂN
~*~

CỘNG HÒA XÃ HỘI CHỦ NGHĨA VIỆT NAM
Độc lập - Tự do - Hạnh phúc
o0o

BẢN TIN DỰ BÁO MỰC NƯỚC VÀ SÓNG BIỂN

(Lúc 13 giờ – 06Z ngày 22/03/2017)

MỰC NƯỚC DỰ BÁO TRONG 48 GIỜ (cm)

Tỉnh/ TP	Huyện	22/03		23/03				24/03		
		13h	19h	1h	7h	13h	19h	1h	7h	13h
Quảng Ninh	Đầm Hà	-75	25	117	-26	-93	7	125	0	-97
	Cửa Ông	-75	30	110	-19	-87	9	117	2	-87
TP. Hải Phòng	Hòn Dáu	-74	28	99	-13	-81	8	110	2	-77
	Bạch Long Vĩ	-68	40	92	-25	-78	19	104	-9	-77
Thái Bình	Thái Thụy	-70	28	95	-13	-76	7	107	0	-70
Nam Định	Hải Hậu	-66	32	85	-10	-70	8	96	1	-62
Ninh Bình	Kim Sơn	-65	33	83	-9	-69	8	95	2	-58
Thanh Hóa	Quảng Xương	-61	31	79	-7	-63	6	91	4	-52
Nghệ An	Diễn Châu	-56	31	68	-3	-54	5	80	6	-43
	Hòn Ngư	-54	29	65	-1	-53	5	77	7	-43
Hà Tĩnh	Thạch Hà	-51	25	54	4	-51	7	65	12	-42
Quảng Bình	Quảng Trạch	-45	25	28	15	-45	15	33	20	-38
	Quảng Ninh	-34	24	13	16	-33	18	17	19	-29
Quảng Trị	Gio Linh	-21	24	0	15	-21	23	3	19	-18
	Còn Cỏ	-21	27	0	11	-22	25	3	15	-21
Thừa Thiên Huế	Hương Trà	-6	21	-12	12	-7	24	-11	15	-6
	Phú Lộc	5	18	-22	10	5	23	-23	12	4
TP. Đà Nẵng	Sơn Trà	15	15	-30	8	13	22	-33	8	10
	Hoàng Sa	31	19	-42	-5	25	31	-44	-8	15
Quảng Nam	Tam Kỳ	26	15	-38	6	24	24	-43	4	17
	Cù Lao Chàm	23	15	-35	6	21	24	-39	5	14
Quảng Ngãi	TP. Quảng Ngãi	32	17	-46	2	26	29	-49	-1	17
	Lý Sơn	32	17	-43	1	27	29	-46	-1	17
Bình Định	Phú Mỹ	34	18	-48	-1	28	30	-50	-4	19
	Quy NHơn	36	18	-48	0	30	32	-51	-7	19
Phú Yên	Tp. Tuy Hòa	31	12	-54	-7	27	30	-52	-10	16
Khánh Hòa	TP. Nha Trang	36	23	-49	-2	32	35	-49	-9	19
	Trường Sa	37	23	-45	-8	32	35	-44	-12	22
Ninh Thuận	TP. PR-Tháp Chàm	33	23	-55	-6	26	34	-54	-12	16
Bình Thuận	TP. Phan Thiết	38	41	-61	-12	40	41	-49	-31	39
	Phú Quý	36	28	-53	-7	32	38	-50	-14	22
Bà Rịa Vũng Tàu	Vũng Tàu	57	44	-41	-58	78	27	-3	-98	94
	Côn Đảo	49	51	-35	-65	66	35	2	-100	80
TPHCM	Cần Giờ	57	46	-37	-60	81	26	4	-100	100
Tiền Giang	Gò Công Tây	55	49	-37	-58	80	27	5	-100	102
Bến Tre	Ba Tri	54	50	-36	-61	80	27	7	-104	101
Trà Vinh	Duyên Hải	57	50	-35	-69	82	27	10	-112	102
Sóc Trăng	Tân Phú	56	50	-22	-75	78	30	20	-116	96
Bạc Liêu	TP. Bạc Liêu	48	54	-8	-82	62	40	29	-112	71
Cà Mau	Năm Căn	36	57	2	-75	38	49	29	-93	40
	Trần Văn Thời	-2	44	4	-23	0	34	20	-32	3
Kiên Giang	Rạch Giá	-23	29	11	1	-14	21	27	-7	-6
	Phú Quốc	-12	12	25	4	-13	7	29	6	-12

Vùng Biển	Độ cao sóng biển dự báo trong 48 giờ		
	Độ cao sóng lớn nhất (m)	**Hướng thịnh hành**	**Ghi chú**
Bắc vịnh Bắc Bộ	0,9 - 1,2	Đông Nam	
Nam vịnh Bắc Bộ	1,0 - 1,4	Đông Nam	
Quảng Trị đến Quảng Ngãi	1,0 - 1,3	Đông	
Bình Định đến Ninh Thuận	1,1 - 1,2	Đông	
Bình Thuận đến Cà Mau	1,2	Đông	
Cà Mau đến Kiên Giang	0,9 - 1,1	Đông, Đông Nam	
Quần đảo Hoàng Sa	0,9 - 1,2	Đông Bắc	
Quần đảo Trường Sa	1,1 - 1,3	Đông Bắc	
Bắc Biển Đông	0,9 - 2,7	Đông Bắc	Cảnh báo
Giữa Biển Đông	1,0 - 1,4	Đông Bắc	
Nam Biển Đông	1,5	Đông Bắc	

***Tin phát lúc:* 13 giờ 00**

Thời điểm phát tin dự báo tiếp theo: 13 giờ 00 ngày 23/03/2017

Người xây dựng bản tin: Nguyễn Thị Lan

Người soát bản tin : Nguyễn Thị Thanh

Biến trình mực nước tổng cộng tại 10 trạm Hải văn

(Cửa Ông, Hòn Dáu, Bạch Long Vĩ, Hòn Ngư, Sơn Trà, Quy Nhơn, Phú Quý, Vũng Tàu, Rạch Giá, Phú Quốc)

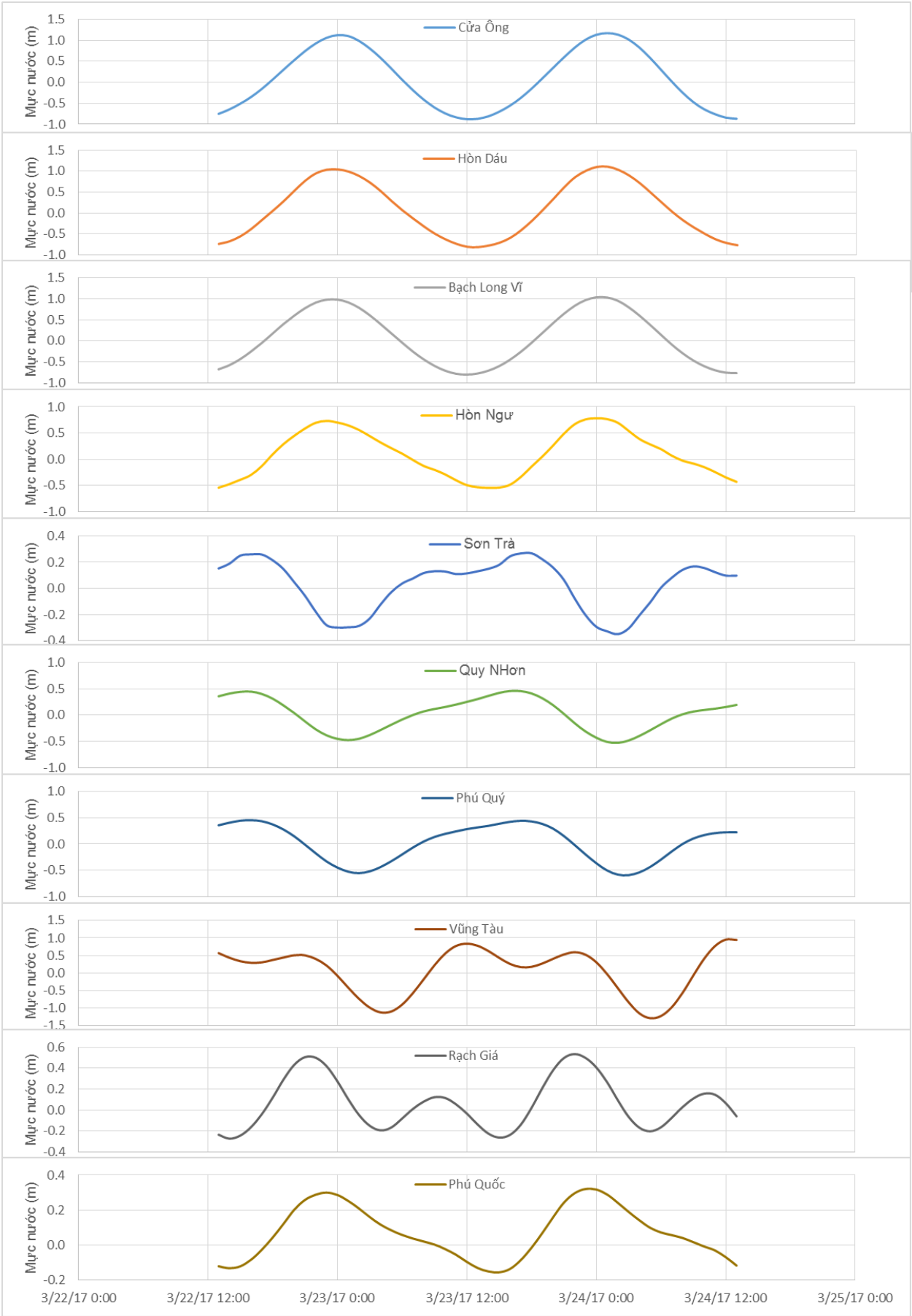

Trường sóng ven bờ và ngoài khơi biển Việt Nam

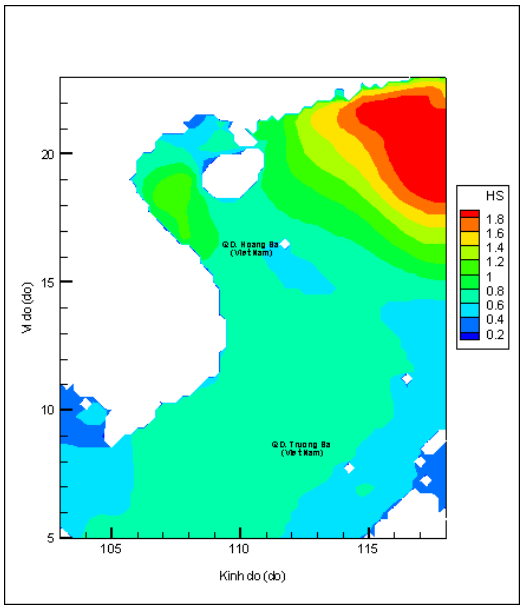

Lúc 13h ngày 22/03/2017

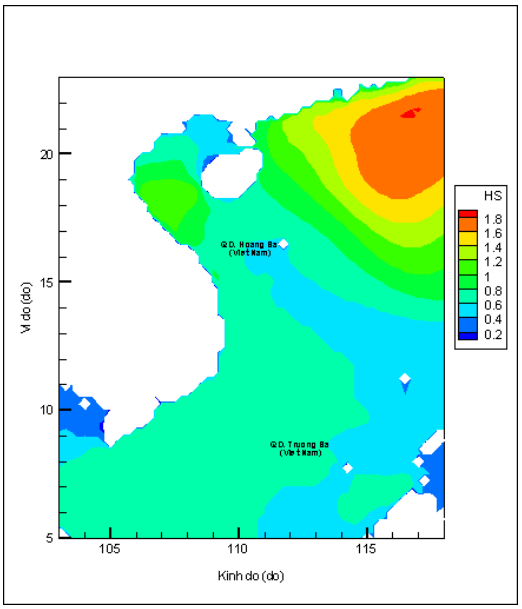

Lúc 19h ngày 22/03/2017

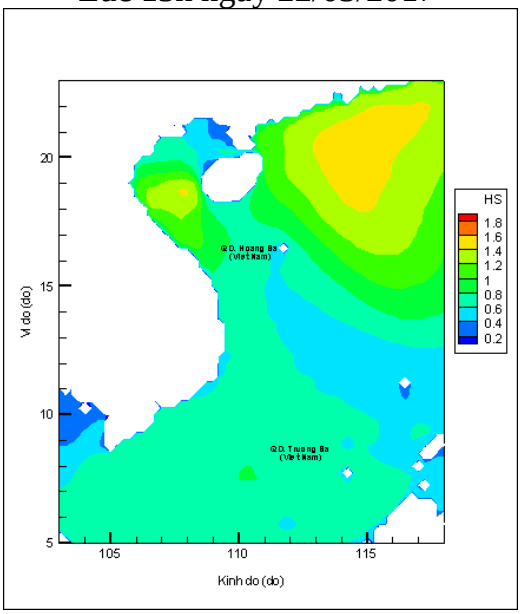

Lúc 01h ngày 23/03/2017

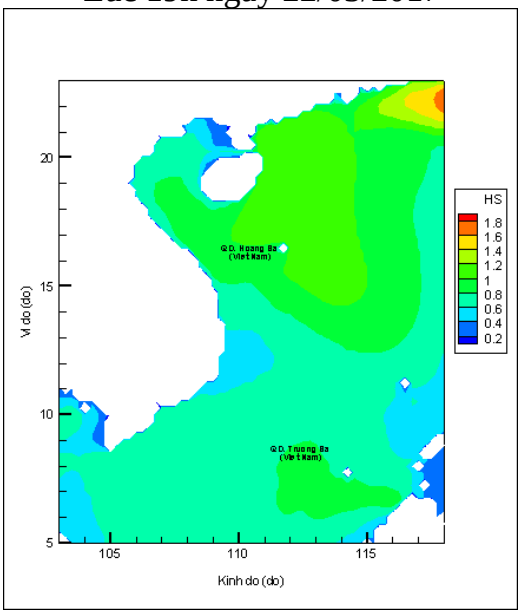

Lúc 13h ngày 23/03/2017

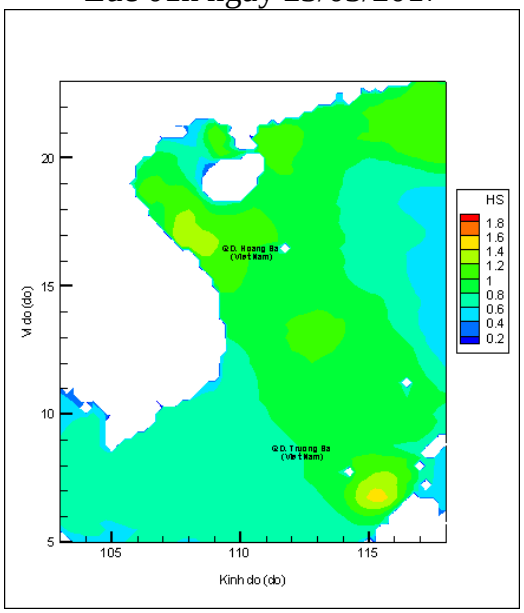

Lúc 01h ngày 24/03/2017

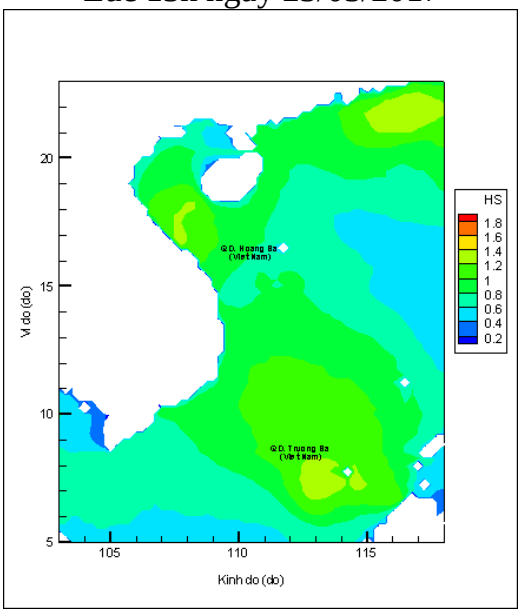

Lúc 13h ngày 24/03/2017