

BẢN TIN DỰ BÁO MỨC NƯỚC VÀ SÓNG BIỂN

(Lúc 13 giờ – 06Z ngày 18/03/2017)

MỨC NƯỚC DỰ BÁO TRONG 48 GIỜ (cm)										
Tỉnh/ TP	Huyện	18/03		19/03				20/03		
		13h	19h	1h	7h	13h	19h	1h	7h	13h
Quảng Ninh	Đầm Hà	-19	52	34	-46	-34	51	57	-51	-41
	Cửa Ông	-19	55	27	-38	-31	53	49	-43	-40
TP. Hải Phòng	Hòn Dấu	-20	56	21	-30	-34	55	43	-35	-42
	Bạch Long Vĩ	-13	53	17	-38	-27	54	34	-41	-35
Thái Bình	Thái Thụy	-21	56	18	-27	-34	55	40	-32	-41
Nam Định	Hải Hậu	-18	55	16	-25	-31	55	31	-26	-39
Ninh Bình	Kim Sơn	-20	56	15	-24	-31	56	30	-24	-41
Thanh Hóa	Quảng Xương	-19	53	14	-21	-29	53	29	-21	-39
Nghệ An	Diễn Châu	-15	49	15	-19	-26	44	30	-17	-34
	Hòn Ngư	-14	46	14	-18	-24	43	29	-16	-32
Hà Tĩnh	Thạch Hà	-11	35	9	-16	-22	37	25	-12	-29
Quảng Bình	Quảng Trạch	2	22	12	-12	-15	26	15	-4	-22
	Quảng Ninh	7	14	11	-11	-7	18	9	0	-13
Quảng Trị	Gio Linh	12	6	10	-10	4	11	6	2	-2
	Cồn Cỏ	13	7	9	-12	5	12	4	-1	-1
Thừa Thiên Huế	Hương Trà	18	-3	10	-9	14	2	1	1	9
	Phú Lộc	21	-11	7	-9	22	-7	-3	0	18
TP. Đà Nẵng	Sơn Trà	26	-15	4	-7	27	-14	-6	0	24
	Hoàng Sa	29	-21	-8	-6	33	-15	-18	-1	37
Quảng Nam	Tam Kỳ	30	-20	2	-5	33	-18	-10	2	34
	Cù Lao Chàm	29	-18	3	-4	30	-16	-9	1	31
Quảng Ngãi	TP. Quảng Ngãi	32	-24	-2	-3	35	-19	-15	3	38
	Lý Sơn	30	-23	-3	-3	35	-18	-14	2	38
Bình Định	Phú Mỹ	31	-26	-3	-2	35	-21	-18	4	40
	Quy Nhơn	32	-27	-3	-2	37	-20	-17	3	39
Phú Yên	Tp. Tuy Hòa	27	-32	-10	-7	31	-22	-22	0	35
Khánh Hòa	TP. Nha Trang	33	-23	-7	-3	38	-15	-21	1	38
	Trường Sa	34	-20	-10	-2	39	-13	-23	0	42
Ninh Thuận	TP. PR-Tháp Chàm	35	-25	-10	-7	36	-18	-27	-2	37
Bình Thuận	TP. Phan Thiết	26	-5	-29	13	30	6	-50	14	29
	Phú Quý	34	-21	-12	-1	38	-13	-29	2	39
Bà Rịa Vũng Tàu	Vũng Tàu	-18	55	-82	52	-1	59	-89	36	15
	Côn Đảo	-19	58	-86	46	-5	64	-87	26	13
TPHCM	Cần Giờ	-23	65	-86	57	-3	67	-92	39	12
Tiền Giang	Gò Công Tây	-27	72	-91	63	-8	74	-96	45	8
Bến Tre	Ba Tri	-32	77	-97	68	-12	77	-101	47	5
Trà Vinh	Duyên Hải	-34	79	-102	67	-14	79	-103	42	8
Sóc Trăng	Tân Phú	-37	82	-99	62	-15	82	-93	32	8
Bạc Liêu	TP. Bạc Liêu	-35	81	-89	45	-13	82	-77	14	10
Cà Mau	Năm Căn	-18	65	-63	17	-3	69	-51	-9	14
	Trần Văn Thời	-5	37	-27	7	-12	43	-23	0	-6
Kiên Giang	Rạch Giá	-5	19	-5	8	-24	33	-4	14	-27
	Phú Quốc	4	9	15	-5	-11	11	17	-2	-10

Vùng Biển	Độ cao sóng biển dự báo trong 48 giờ		
	Độ cao sóng lớn nhất (m)	Hướng thịnh hành	Ghi chú
Bắc vịnh Bắc Bộ	0.9 - 1.4	Đông, Đông Nam	
Nam vịnh Bắc Bộ	1.0 - 1.3	Đông, Đông Nam	
Quảng Trị đến Quảng Ngãi	1.1 - 1.3	Đông	
Bình Định đến Ninh Thuận	1.1 - 1.2	Đông	
Bình Thuận đến Cà Mau	1.3	Đông	
Cà Mau đến Kiên Giang	0.8 - 1.1	Đông, Đông Nam	
Quần đảo Hoàng Sa	1.0 - 1.2	Đông	
Quần đảo Trường Sa	1.2 - 1.6	Đông, Đông Nam	
Bắc Biển Đông	1.0 - 1.9	Đông, Đông Bắc	
Giữa Biển Đông	1.1 - 1.9	Đông	
Nam Biển Đông	1.9	Đông Bắc, Đông	

Tin phát lúc: 13 giờ 00

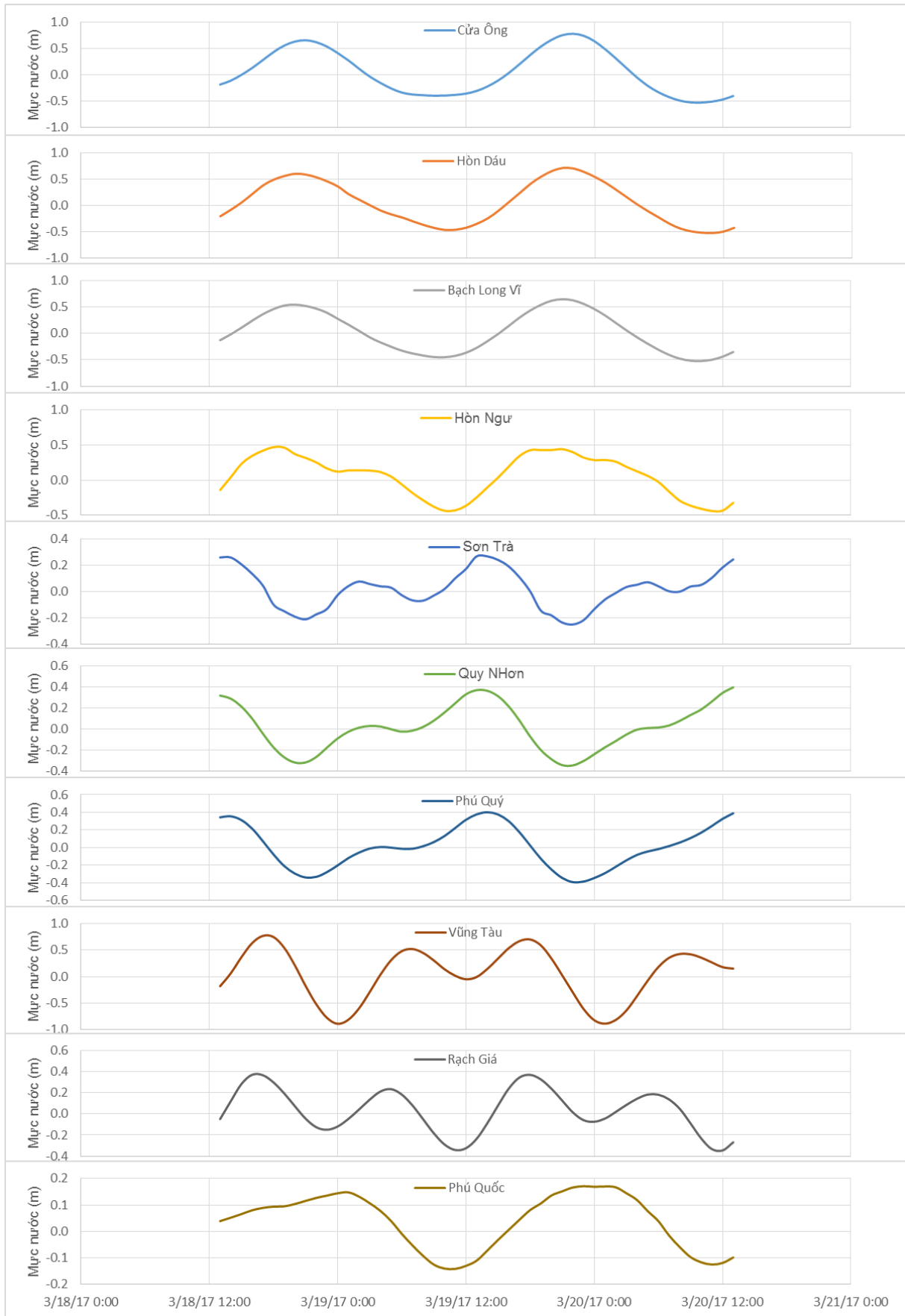
Thời điểm phát tin dự báo tiếp theo: 13 giờ 00 ngày 19/03/2017

Người xây dựng bản tin: Nguyễn Thị Phương

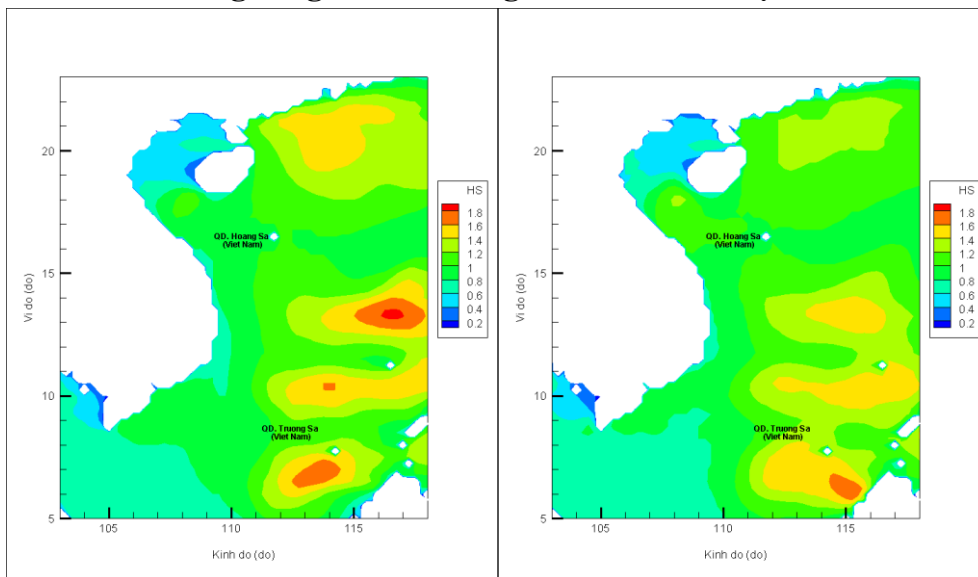
Người soát bản tin : Nguyễn Thị Thanh

Biến trình mực nước tổng cộng tại 10 trạm Hải vãn

(Cửa Ông, Hòn Dấu, Bạch Long Vĩ, Hòn Ngư, Sơn Trà, Quy Nhơn, Phú Quý, Vũng Tàu, Rạch Giá, Phú Quốc)

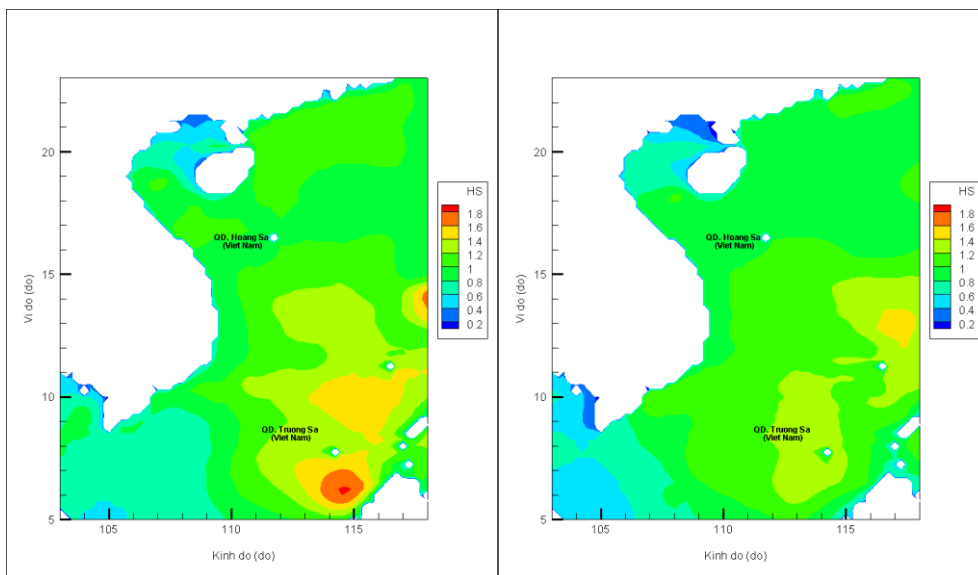


Trường sóng ven bờ và ngoài khơi biển Việt Nam



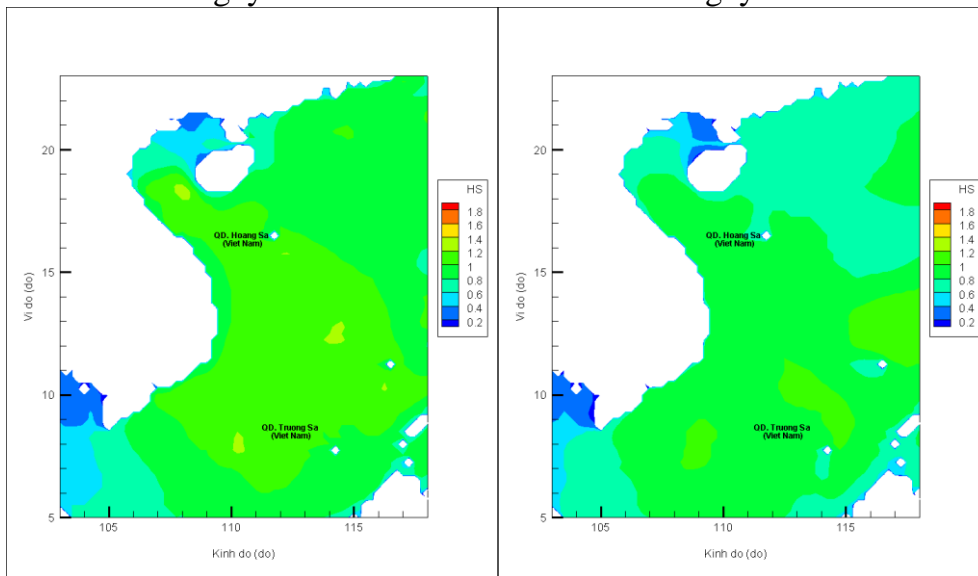
Lúc 13h ngày 18/03/2017

Lúc 19h ngày 18/03/2017



Lúc 01h ngày 19/03/2017

Lúc 13h ngày 19/03/2017



Lúc 01h ngày 20/03/2017

Lúc 13h ngày 20/03/2017