

BẢN TIN DỰ BÁO MỨC NƯỚC VÀ SÓNG BIỂN

(Lúc 13 giờ ngày 17/03/2017 – 06Z ngày 17/03/2017)

MỨC NƯỚC DỰ BÁO TRONG 48 GIỜ (cm)										
Tỉnh/ TP	Huyện	17/03		18/03				19/03		
		13h	19h	1h	7h	13h	19h	1h	7h	13h
Quảng Ninh	Đầm Hà	-4	48	7	-31	-17	57	37	-42	-24
	Cửa Ông	-1	48	4	-23	-17	57	31	-33	-24
TP. Hải Phòng	Hòn Dấu	-4	47	3	-20	-20	58	29	-27	-27
	Bạch Long Vĩ	1	41	-2	-28	-13	52	17	-35	-21
Thái Bình	Thái Thụy	-4	47	2	-18	-20	59	25	-24	-27
Nam Định	Hải Hậu	2	44	2	-17	-18	56	18	-20	-26
Ninh Bình	Kim Sơn	0	45	2	-16	-21	57	16	-19	-26
Thanh Hóa	Quảng Xương	0	45	1	-15	-20	54	17	-17	-26
Nghệ An	Diễn Châu	2	42	1	-13	-12	44	16	-13	-21
	Hòn Ngư	4	39	2	-15	-12	43	16	-13	-20
Hà Tĩnh	Thạch Hà	9	28	6	-14	-8	37	16	-11	-17
Quảng Bình	Quảng Trạch	19	11	13	-18	1	21	15	-9	-11
	Quảng Ninh	21	3	14	-16	7	13	14	-7	-3
Quảng Trị	Gio Linh	23	-1	15	-16	15	6	12	-5	7
	Cồn Cỏ	25	-2	14	-17	16	6	11	-7	7
Thừa Thiên Huế	Hương Trà	26	-8	14	-15	22	-3	9	-4	15
	Phú Lộc	27	-13	13	-13	26	-11	6	-4	23
TP. Đà Nẵng	Sơn Trà	29	-18	12	-13	28	-16	5	-5	28
	Hoàng Sa	26	-22	3	-9	30	-22	-8	-4	34
Quảng Nam	Tam Kỳ	30	-21	12	-9	33	-21	2	-2	34
	Cù Lao Chàm	29	-19	12	-9	31	-19	3	-3	31
Quảng Ngãi	TP. Quảng Ngãi	30	-25	10	-7	35	-25	-2	0	36
	Lý Sơn	28	-23	9	-7	33	-24	-3	0	35
Bình Định	Phú Mỹ	30	-26	9	-9	33	-26	-4	1	36
	Quy Nhơn	30	-27	11	-8	35	-26	-4	1	36
Phú Yên	Tp. Tuy Hòa	26	-33	4	-12	30	-27	-8	-3	32
Khánh Hòa	TP. Nha Trang	33	-25	8	-8	37	-21	-6	-2	35
	Trường Sa	30	-22	2	-5	36	-19	-10	0	39
Ninh Thuận	TP. PR-Tháp Chàm	35	-29	5	-14	35	-26	-11	-5	35
Bình Thuận	TP. Phan Thiết	31	-15	-8	4	29	-5	-32	14	25
	Phú Quý	33	-25	3	-7	36	-20	-14	1	36
Bà Rịa Vũng Tàu	Vũng Tàu	-19	49	-65	57	-16	55	-84	56	-3
	Côn Đảo	-23	51	-71	53	-17	60	-85	46	-4
TPHCM	Cần Giờ	-24	61	-69	64	-20	64	-88	62	-5
Tiền Giang	Gò Công Tây	-26	66	-73	70	-24	71	-92	69	-9
Bến Tre	Ba Tri	-33	71	-80	74	-29	76	-99	72	-14
Trà Vinh	Duyên Hải	-40	74	-88	75	-31	80	-103	68	-14
Sóc Trăng	Tân Phú	-47	80	-89	74	-32	85	-98	62	-13
Bạc Liêu	TP. Bạc Liêu	-51	83	-85	64	-31	87	-85	44	-9
Cà Mau	Năm Căn	-32	66	-60	36	-18	71	-57	16	2
	Trần Văn Thời	-4	32	-25	15	-13	40	-21	11	-7
Kiên Giang	Rạch Giá	7	12	-2	8	-14	30	-1	15	-20
	Phú Quốc	8	7	12	-2	-5	11	20	2	-5

Vùng Biển	Độ cao sóng biển dự báo trong 48 giờ		
	Độ cao sóng lớn nhất (m)	Hướng thịnh hành	Ghi chú
Bắc vịnh Bắc Bộ	0.9 - 1.3	Đông	
Nam vịnh Bắc Bộ	0.9 - 1.6	Đông, Đông Nam	
Quảng Trị đến Quảng Ngãi	1.1 - 1.5	Đông	
Bình Định đến Ninh Thuận	1.1 - 1.2	Đông	
Bình Thuận đến Cà Mau	1.3	Đông	
Cà Mau đến Kiên Giang	0.8 - 1.1	Đông, Đông Nam	
Quần đảo Hoàng Sa	1.0 - 1.4	Đông	
Quần đảo Trường Sa	1.1 - 1.8	Đông	
Bắc Biển Đông	1.0 - 2.3	Đông	
Giữa Biển Đông	1.1 - 1.8	Đông	
Nam Biển Đông	1.8	Đông Bắc	

Tin phát lúc: 13 giờ 00

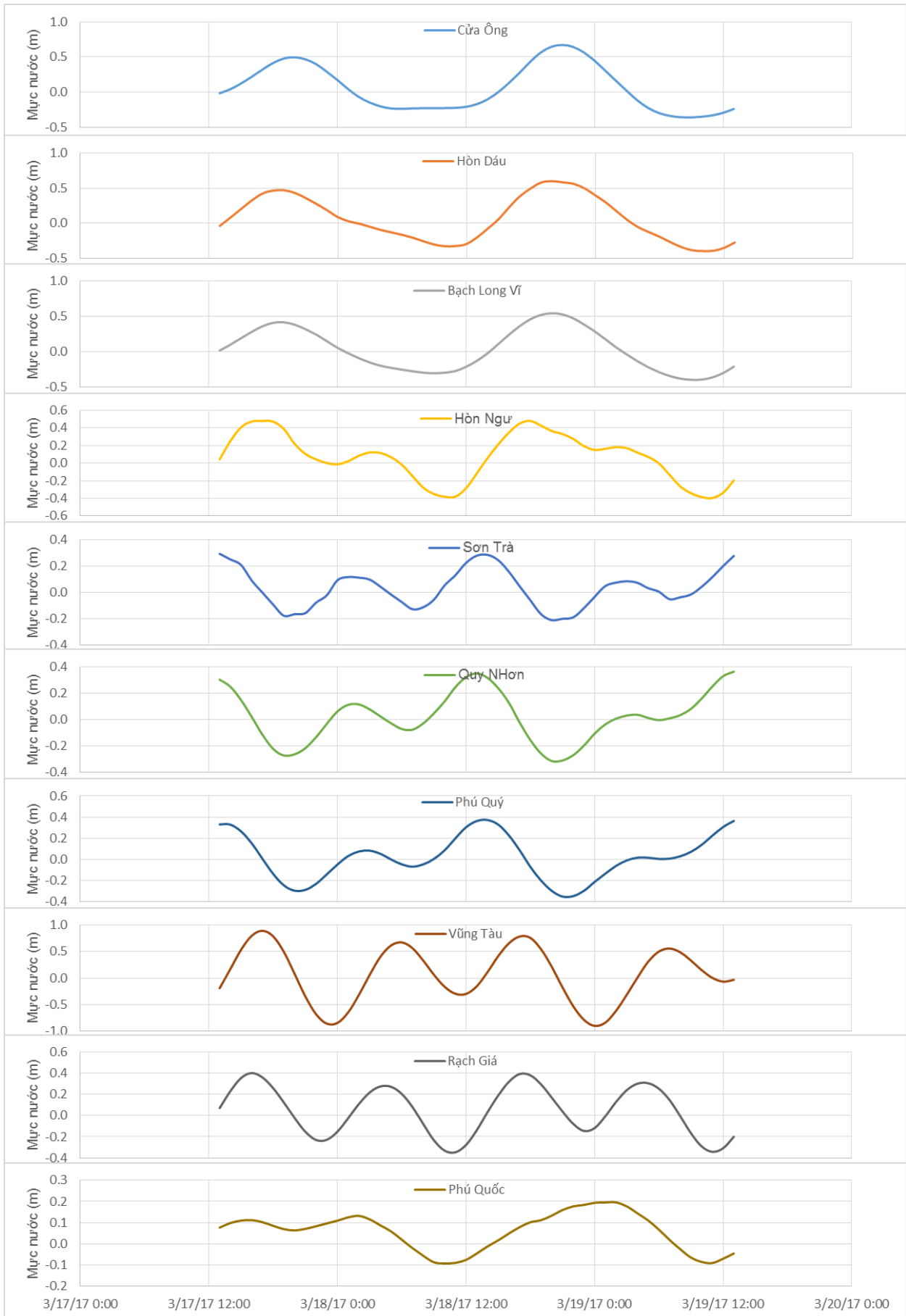
Thời điểm phát tin dự báo tiếp theo: 13 giờ 00 ngày 18/03/2017

Người xây dựng bản tin: Lê Đức Quyền

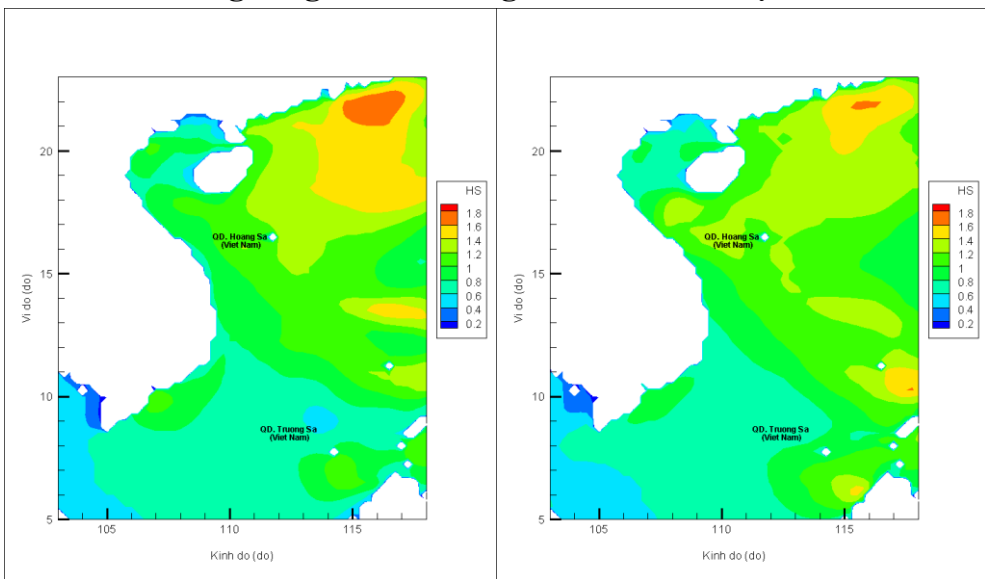
Người soát bản tin : Nguyễn Thị Thanh

Biến trình mực nước tổng cộng tại 10 trạm Hải vãn

(Cửa Ông, Hòn Dấu, Bạch Long Vĩ, Hòn Ngự, Sơn Trà, Quy Nhơn, Phú Quý, Vũng Tàu, Rạch Giá, Phú Quốc)

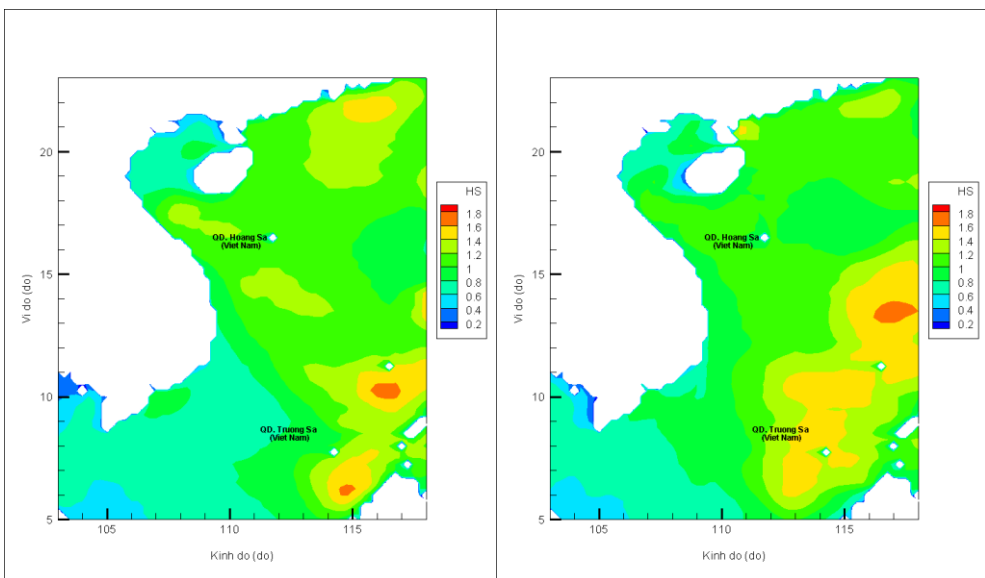


Trường sóng ven bờ và ngoài khơi biển Việt Nam



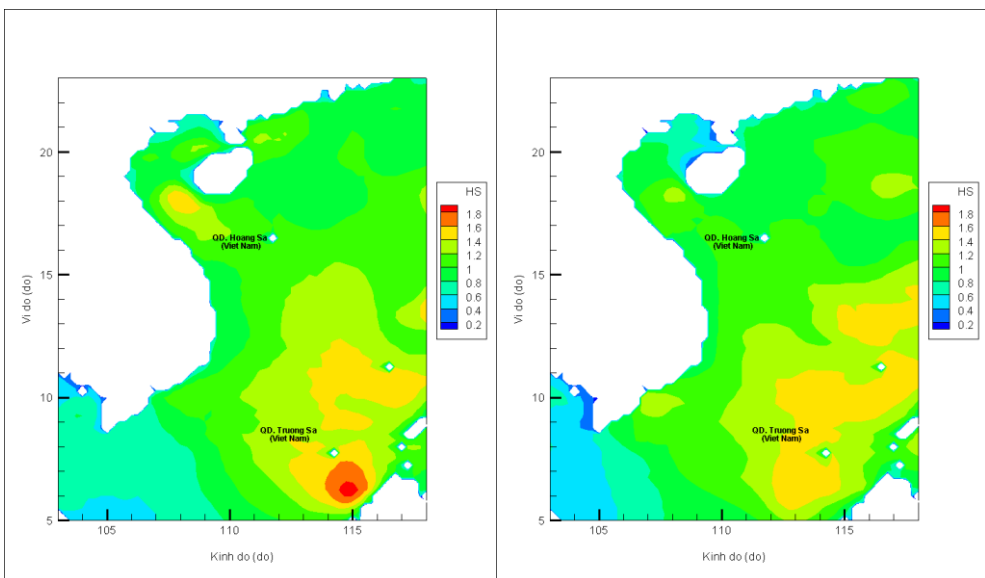
Lúc 13h ngày 17/03/2017

Lúc 19h ngày 17/03/2017



Lúc 01h ngày 18/03/2017

Lúc 13h ngày 18/03/2017



Lúc 01h ngày 19/03/2017

Lúc 13h ngày 19/03/2017