

BẢN TIN DỰ BÁO MỨC NƯỚC VÀ SÓNG BIỂN

(Lúc 13 giờ ngày 16/03/2017 – 06Z ngày 16/03/2017)

MỨC NƯỚC DỰ BÁO TRONG 48 GIỜ (cm)										
Tỉnh/ TP	Huyện	16/03		17/03				18/03		
		13h	19h	1h	7h	13h	19h	1h	7h	13h
Quảng Ninh	Đầm Hà	5	31	-25	-2	0	51	7	-31	-11
	Cửa Ông	14	30	-21	-5	2	49	3	-25	-12
TP. Hải Phòng	Hòn Dấu	15	24	-17	-3	3	47	1	-22	-14
	Bạch Long Vĩ	14	19	-21	-7	5	41	-4	-26	-7
Thái Bình	Thái Thụy	15	25	-15	-3	3	47	0	-19	-14
Nam Định	Hải Hậu	22	21	-12	-6	6	44	-1	-15	-12
Ninh Bình	Kim Sơn	21	22	-10	-5	4	45	-1	-13	-13
Thanh Hóa	Quảng Xương	21	24	-10	-5	5	45	0	-13	-12
Nghệ An	Diễn Châu	23	23	-8	-9	10	40	6	-13	-8
	Hòn Ngư	26	20	-6	-11	11	38	6	-15	-7
Hà Tĩnh	Thạch Hà	31	9	-1	-14	14	30	7	-15	-4
Quảng Bình	Quảng Trạch	37	-6	11	-20	22	14	12	-16	3
	Quảng Ninh	37	-11	16	-21	26	6	14	-15	9
Quảng Trị	Gio Linh	36	-12	19	-21	29	-1	15	-13	17
	Cồn Cỏ	36	-14	18	-22	30	-1	14	-15	18
Thừa Thiên Huế	Hương Trà	33	-12	20	-20	29	-8	15	-12	23
	Phú Lộc	30	-15	21	-19	30	-15	15	-10	26
TP. Đà Nẵng	Sơn Trà	29	-17	22	-18	31	-20	14	-10	28
	Hoàng Sa	19	-20	12	-11	26	-22	3	-8	31
Quảng Nam	Tam Kỳ	26	-20	20	-13	31	-21	13	-8	33
	Cù Lao Chàm	26	-18	20	-14	30	-20	12	-9	31
Quảng Ngãi	TP. Quảng Ngãi	25	-23	19	-12	31	-25	11	-6	35
	Lý Sơn	23	-21	17	-11	29	-23	9	-6	33
Bình Định	Phú Mỹ	25	-25	20	-11	31	-25	11	-6	33
	Quy Nhơn	25	-27	18	-15	31	-26	12	-6	34
Phú Yên	Tp. Tuy Hòa	22	-28	16	-16	28	-29	6	-11	28
Khánh Hòa	TP. Nha Trang	29	-23	20	-13	34	-25	7	-9	32
	Trường Sa	25	-22	15	-8	32	-23	2	-4	35
Ninh Thuận	TP. PR-Tháp Chàm	33	-29	20	-19	34	-31	4	-13	33
Bình Thuận	TP. Phan Thiết	38	-23	20	-7	32	-15	-10	4	25
	Phú Quý	31	-25	20	-12	33	-25	2	-6	34
Bà Rịa Vũng Tàu	Vũng Tàu	-15	40	-39	50	-19	50	-68	56	-17
	Côn Đảo	-22	40	-48	49	-24	54	-71	53	-18
TPHCM	Cần Giờ	-19	50	-44	57	-26	61	-72	63	-21
Tiền Giang	Gò Công Tây	-21	54	-47	62	-29	66	-75	69	-26
Bến Tre	Ba Tri	-27	58	-55	69	-35	71	-82	73	-31
Trà Vinh	Duyên Hải	-36	62	-66	71	-40	75	-91	75	-33
Sóc Trăng	Tân Phú	-48	72	-74	76	-46	83	-90	73	-35
Bạc Liêu	TP. Bạc Liêu	-62	83	-78	75	-50	88	-86	63	-33
Cà Mau	Năm Căn	-45	68	-57	50	-34	70	-59	36	-16
	Trần Văn Thời	-4	29	-15	14	-12	33	-21	16	-6
Kiên Giang	Rạch Giá	17	1	14	-3	-4	11	2	6	-9
	Phú Quốc	10	6	14	-6	-1	6	18	-2	1

Vùng Biển	Độ cao sóng biển dự báo trong 48 giờ		
	Độ cao sóng lớn nhất (m)	Hướng thịnh hành	Ghi chú
Bắc vịnh Bắc Bộ	0.8 - 1.7	Đông, Đông Nam	
Nam vịnh Bắc Bộ	1.0 - 1.6	Đông, Đông Nam	
Quảng Trị đến Quảng Ngãi	1.2 - 1.5	Đông Nam	
Bình Định đến Ninh Thuận	1.2 - 1.4	Đông Bắc, Đông	
Bình Thuận đến Cà Mau	1.4	Đông Bắc, Đông	
Cà Mau đến Kiên Giang	1.0 - 1.2	Đông, Đông Nam	
Quần đảo Hoàng Sa	1.0 - 1.8	Đông Bắc, Đông	
Quần đảo Trường Sa	1.1 - 1.8	Bắc, Đông Bắc, Đông	
Bắc Biển Đông	1.0 - 3.1	Đông Bắc, Đông	
Giữa Biển Đông	1.1 - 1.9	Đông Bắc, Đông	
Nam Biển Đông	1.8	Bắc, Đông Bắc	

Tin phát lúc: 13 giờ 00

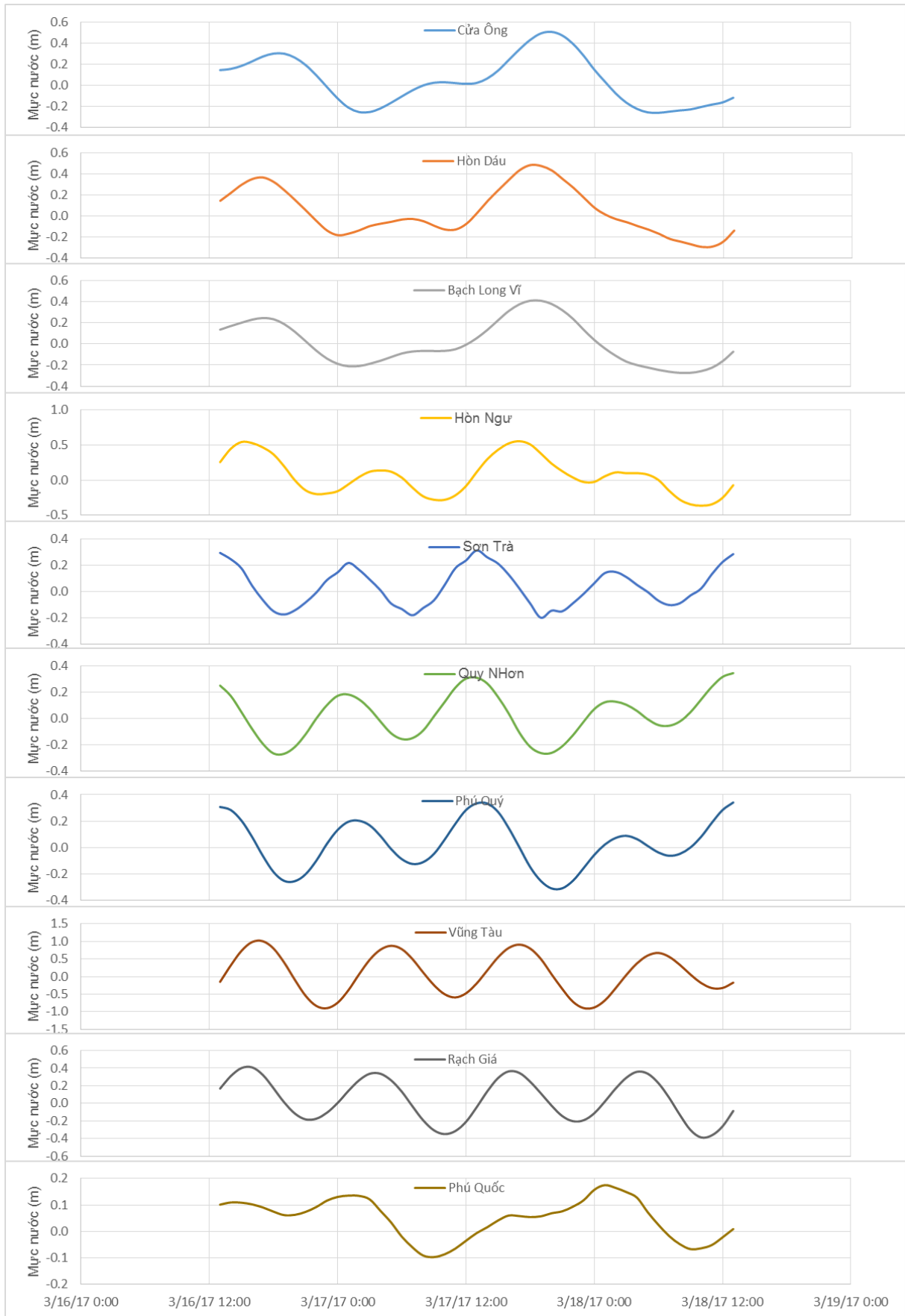
Thời điểm phát tin dự báo tiếp theo: 13 giờ 00 ngày 17/03/2017

Người xây dựng bản tin: Phạm Văn Tiến

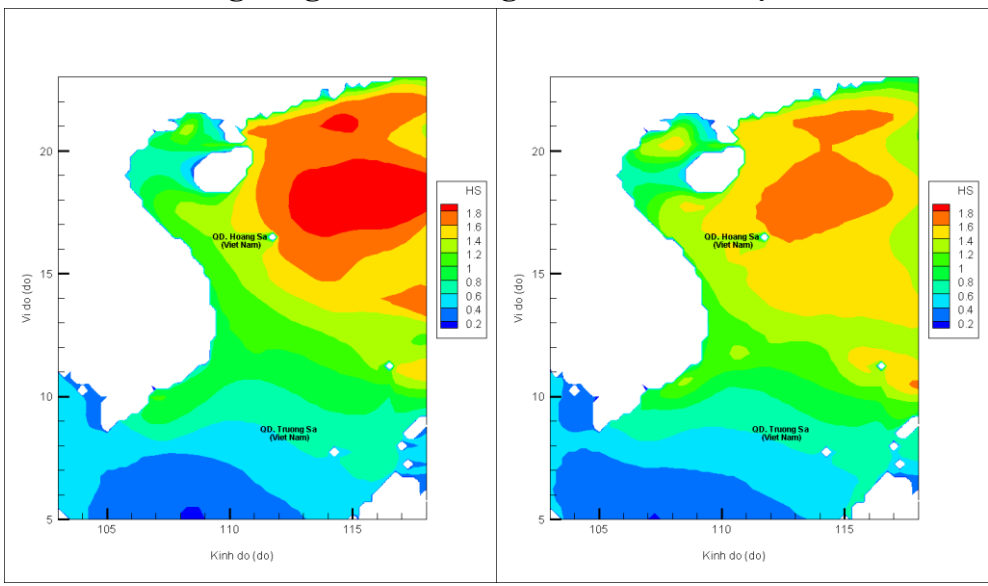
Người soát bản tin : Nguyễn Thị Thanh

Biến trình mực nước tổng cộng tại 10 trạm Hải vãn

(Cửa Ông, Hòn Dấu, Bạch Long Vĩ, Hòn Ngự, Sơn Trà, Quy Nhơn, Phú Quý, Vũng Tàu, Rạch Giá, Phú Quốc)

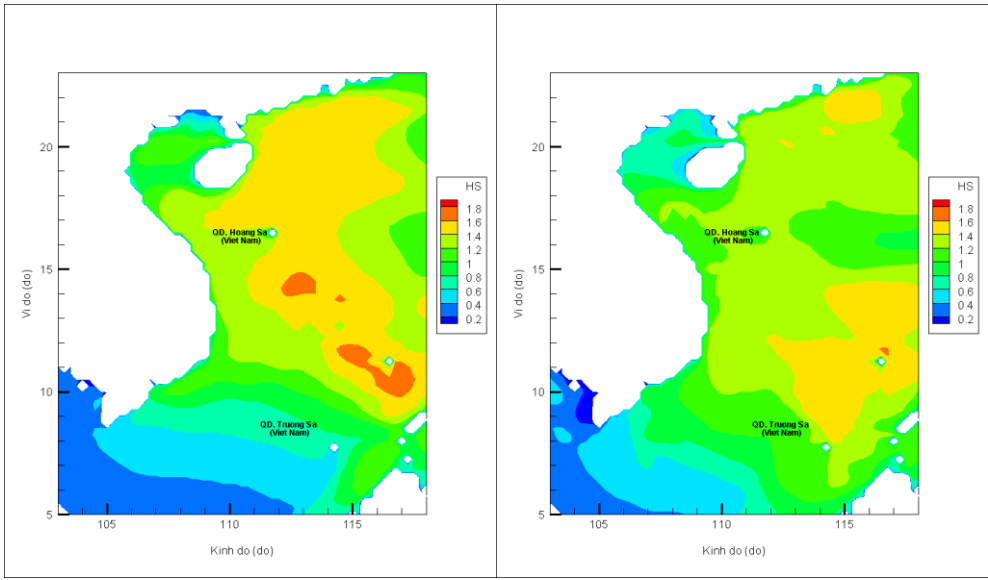


Trường sóng ven bờ và ngoài khơi biển Việt Nam



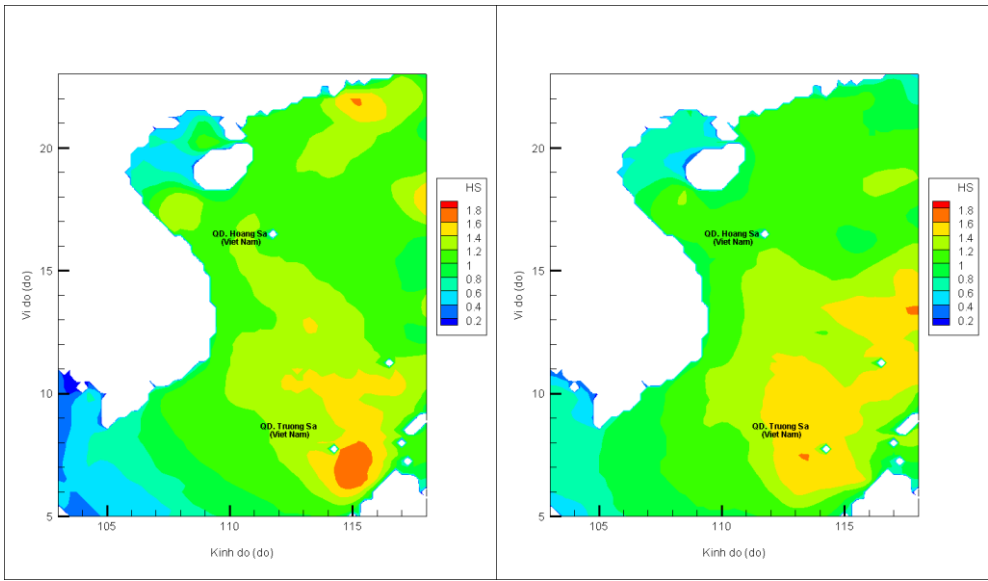
Lúc 13h ngày 16/03/2017

Lúc 19h ngày 16/03/2017



Lúc 01h ngày 17/03/2017

Lúc 13h ngày 17/03/2017



Lúc 01h ngày 18/03/2017

Lúc 13h ngày 18/03/2017