

BẢN TIN DỰ BÁO MỨC NƯỚC VÀ SÓNG BIỂN

(Lúc 13 giờ ngày 15/03/2017 – 06Z ngày 15/03/2017)

MỨC NƯỚC DỰ BÁO TRONG 48 GIỜ (cm)										
Tỉnh/ TP	Huyện	15/03		16/03				17/03		
		13h	19h	1h	7h	13h	19h	1h	7h	13h
Quảng Ninh	Đầm Hà	0	17	-28	33	1	32	-12	1	4
	Cửa Ông	12	8	-22	26	9	27	-13	2	5
TP. Hải Phòng	Hòn Dấu	21	-3	-14	18	14	26	-10	3	7
	Bạch Long Vĩ	12	-3	-19	18	11	21	-14	-1	10
Thái Bình	Thái Thụy	23	-3	-11	16	14	25	-9	4	7
Nam Định	Hải Hậu	32	-9	-5	9	21	20	-7	2	10
Ninh Bình	Kim Sơn	32	-7	-3	9	20	22	-6	4	9
Thanh Hóa	Quảng Xương	33	-6	-3	7	20	22	-7	4	8
Nghệ An	Diễn Châu	36	-5	0	2	24	18	-3	0	9
	Hòn Ngư	39	-6	1	0	25	16	0	-2	12
Hà Tĩnh	Thạch Hà	44	-12	7	-6	30	9	6	-6	17
Quảng Bình	Quảng Trạch	47	-21	18	-17	35	-5	12	-14	24
	Quảng Ninh	44	-23	22	-19	36	-9	14	-14	27
Quảng Trị	Gio Linh	43	-20	25	-19	38	-11	18	-12	32
	Cồn Cỏ	41	-22	25	-20	37	-13	17	-14	32
Thừa Thiên Huế	Hương Trà	35	-17	25	-19	36	-14	20	-12	33
	Phú Lộc	28	-17	24	-20	35	-17	20	-13	35
TP. Đà Nẵng	Sơn Trà	27	-14	23	-20	31	-18	20	-13	35
	Hoàng Sa	10	-11	17	-14	20	-19	13	-9	28
Quảng Nam	Tam Kỳ	21	-12	24	-19	28	-19	21	-13	34
	Cù Lao Chàm	21	-12	23	-19	28	-17	20	-12	33
Quảng Ngãi	TP. Quảng Ngãi	18	-15	25	-18	28	-22	21	-11	33
	Lý Sơn	16	-13	23	-16	25	-21	19	-10	31
Bình Định	Phú Mỹ	17	-16	25	-17	28	-22	22	-11	31
	Quy Nhơn	16	-19	24	-21	26	-24	22	-11	32
Phú Yên	Tp. Tuy Hòa	15	-20	21	-22	24	-27	17	-16	26
Khánh Hòa	TP. Nha Trang	23	-16	26	-20	31	-22	21	-13	32
	Trường Sa	17	-17	24	-15	26	-22	15	-8	30
Ninh Thuận	TP. PR-Tháp Chàm	28	-22	28	-28	31	-29	19	-19	32
Bình Thuận	TP. Phan Thiết	44	-32	43	-32	39	-24	18	-10	29
	Phú Quý	25	-21	30	-23	31	-25	18	-13	31
Bà Rịa Vũng Tàu	Vũng Tàu	-2	19	-5	21	-13	37	-41	46	-23
	Côn Đảo	-15	23	-15	27	-20	43	-47	46	-24
TPHCM	Cần Giờ	-4	28	-8	28	-18	44	-48	54	-27
Tiền Giang	Gò Công Tây	-4	29	-9	30	-20	49	-51	57	-31
Bến Tre	Ba Tri	-11	31	-15	35	-25	53	-57	62	-36
Trà Vinh	Duyên Hải	-24	39	-26	43	-35	61	-64	67	-42
Sóc Trăng	Tân Phú	-42	53	-39	55	-47	74	-71	71	-46
Bạc Liêu	TP. Bạc Liêu	-69	73	-55	68	-61	85	-75	71	-50
Cà Mau	Năm Căn	-58	62	-43	50	-48	70	-55	45	-33
	Trần Văn Thời	-1	11	-6	12	-11	28	-10	14	-11
Kiên Giang	Rạch Giá	26	-12	21	-9	9	2	22	-6	-6
	Phú Quốc	11	-2	10	-2	2	5	18	-4	2

Vùng Biển	Độ cao sóng biển dự báo trong 48 giờ		
	Độ cao sóng lớn nhất (m)	Hướng thịnh hành	Ghi chú
Bắc vịnh Bắc Bộ	0.9 - 2.0	Đông, Đông Nam	Cảnh báo
Nam vịnh Bắc Bộ	1.0 - 1.7	Đông Nam, Đông	
Quảng Trị đến Quảng Ngãi	1.2 - 1.5	Đông, Đông Nam	
Bình Định đến Ninh Thuận	1.2 - 1.4	Đông Bắc, Đông, Đông Nam	
Bình Thuận đến Cà Mau	1.4	Đông Bắc, Đông	
Cà Mau đến Kiên Giang	1.0 - 1.2	Bắc, Đông, Đông Nam	
Quần đảo Hoàng Sa	1.1 - 1.7	Đông Bắc, Đông	
Quần đảo Trường Sa	1.1 - 1.8	Bắc, Đông Bắc	
Bắc Biển Đông	1.1 - 3.0	Đông Bắc, Đông	Cảnh báo
Giữa Biển Đông	1.3 - 2.0	Đông Bắc, Đông	Cảnh báo
Nam Biển Đông	1.7	Đông Bắc	

Nhận định: Cảnh báo hiện trạng và nguy cơ các khu vực có sóng lớn

Tin phát lúc: 13 giờ 00

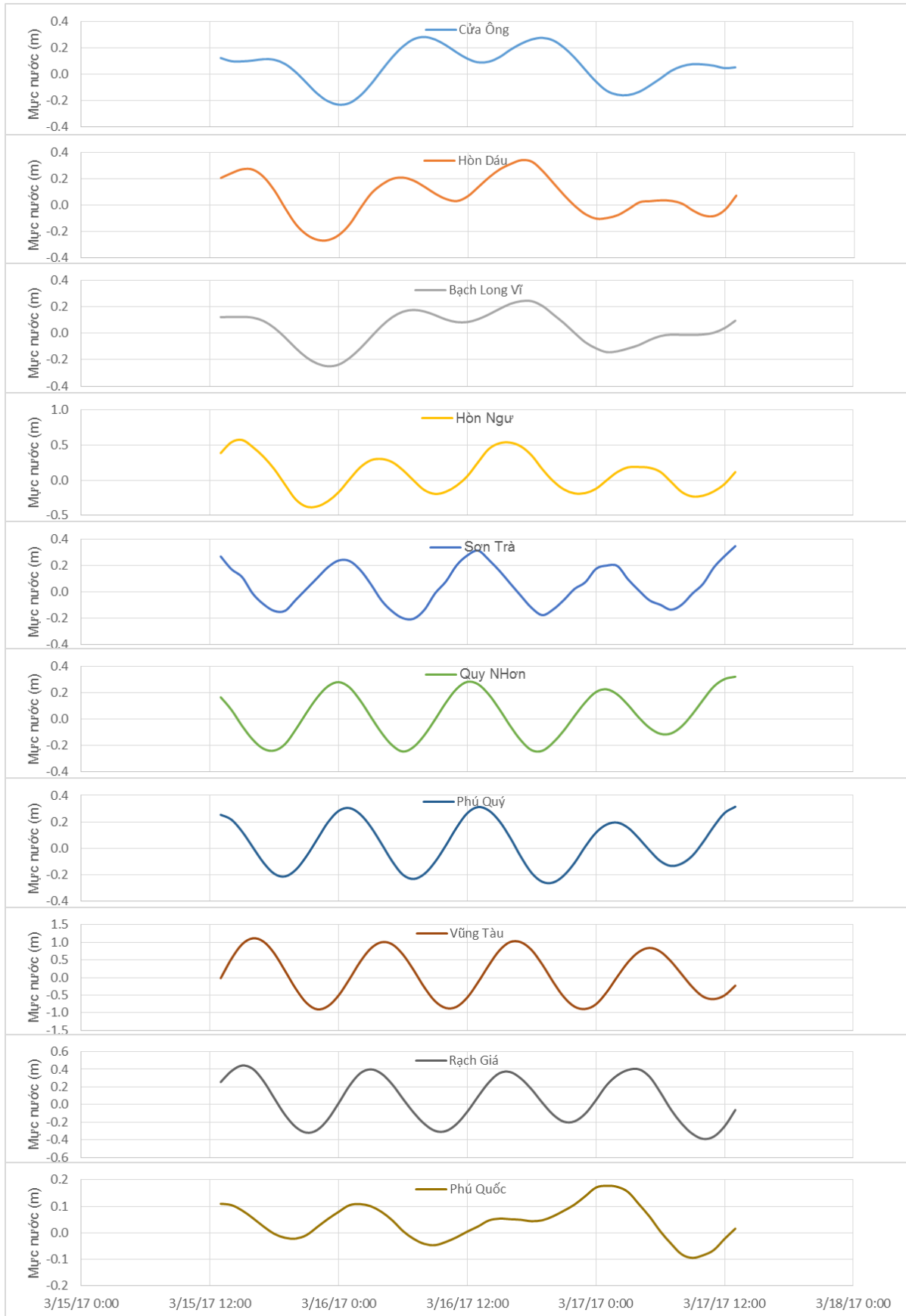
Thời điểm phát tin dự báo tiếp theo: 13 giờ 00 ngày 16/03/2017

Người xây dựng bản tin: Đặng Linh Chi

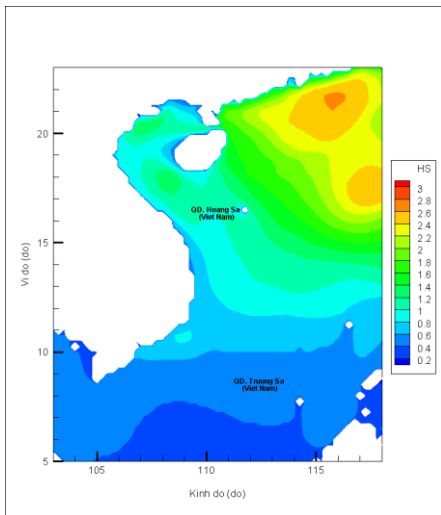
Người soát bản tin : Nguyễn Thị Thanh

Biến trình mực nước tổng cộng tại 10 trạm Hải vãn

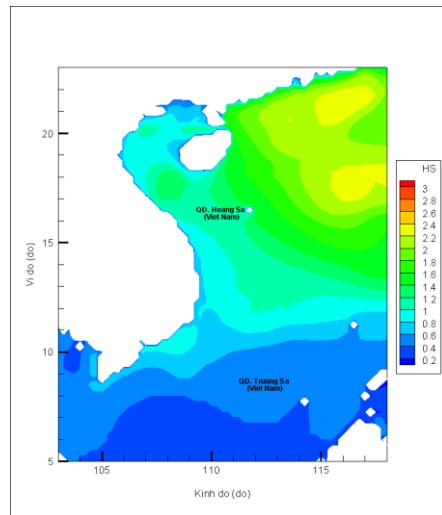
(Cửa Ông, Hòn Dấu, Bạch Long Vĩ, Hòn Ngự, Sơn Trà, Quy Nhơn, Phú Quý, Vũng Tàu, Rạch Giá, Phú Quốc)



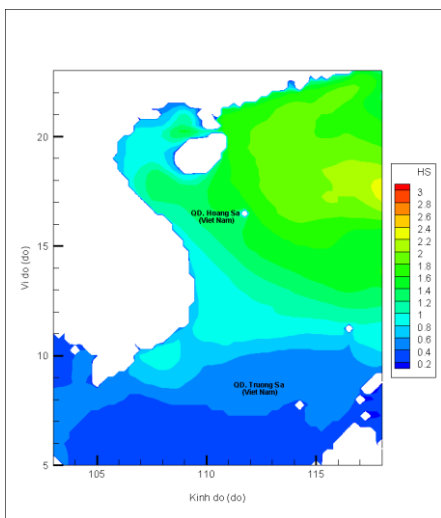
Trường sóng ven bờ và ngoài khơi biển Việt Nam



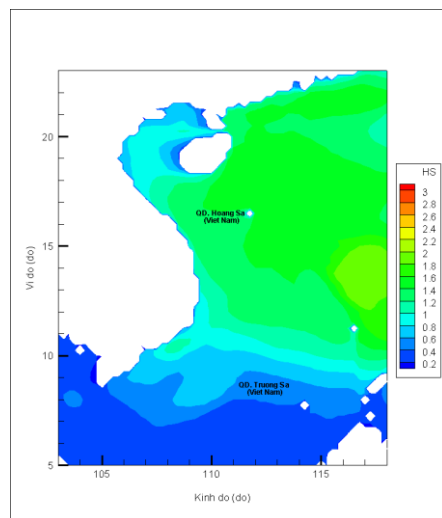
Lúc 13h ngày 15/03/2017



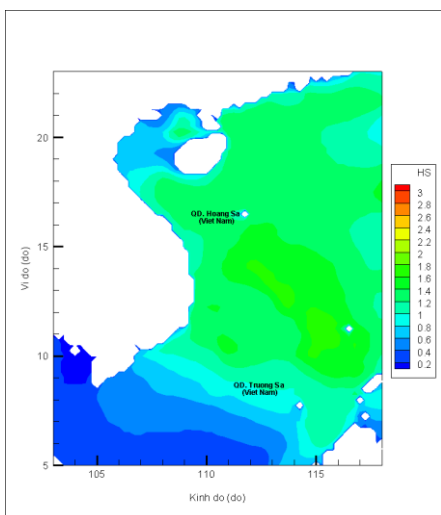
Lúc 19h ngày 15/03/2017



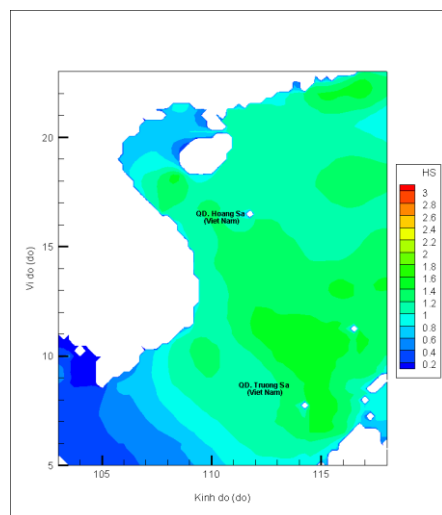
Lúc 01h ngày 16/03/2017



Lúc 13h ngày 16/03/2017



Lúc 01h ngày 17/03/2017



Lúc 13h ngày 17/03/2017