

BẢN TIN DỰ BÁO MỨC NƯỚC VÀ SÓNG BIỂN

(Lúc 13 giờ ngày 12/03/2017 – 06Z ngày 12/03/2017)

MỨC NƯỚC DỰ BÁO TRONG 48 GIỜ (cm)										
Tỉnh/ TP	Huyện	12/03		13/03				14/03		
		13h	19h	1h	7h	13h	19h	1h	7h	13h
Quảng Ninh	Đầm Hà	-74	-57	19	131	-46	-42	-18	109	-28
	Cửa Ông	-48	-73	38	109	-19	-61	-1	88	6
TP. Hải Phòng	Hòn Dấu	-22	-89	52	78	6	-72	17	67	19
	Bạch Long Vĩ	-43	-69	51	85	-14	-59	15	72	2
Thái Bình	Thái Thụy	-13	-92	57	67	14	-73	23	60	25
Nam Định	Hải Hậu	5	-96	69	49	30	-80	30	42	44
Ninh Bình	Kim Sơn	10	-96	72	44	36	-79	32	36	48
Thanh Hóa	Quảng Xương	16	-95	71	38	43	-78	33	32	52
Nghệ An	Diễn Châu	20	-86	66	28	48	-74	34	24	59
	Hòn Ngư	24	-86	64	26	48	-73	35	23	58
Hà Tĩnh	Thạch Hà	28	-82	58	22	47	-71	36	16	59
Quảng Bình	Quảng Trạch	23	-66	44	8	43	-59	32	1	58
	Quảng Ninh	23	-52	39	-2	41	-49	33	-8	56
Quảng Trị	Gio Linh	22	-36	35	-9	39	-38	32	-13	51
	Cồn Cỏ	18	-35	37	-10	35	-39	34	-13	48
Thừa Thiên Huế	Hương Trà	16	-17	25	-15	32	-23	27	-16	42
	Phú Lộc	12	-1	16	-21	28	-11	22	-20	34
TP. Đà Nẵng	Sơn Trà	9	9	11	-22	22	-2	19	-23	28
	Hoàng Sa	-8	36	2	-21	-2	19	13	-18	4
Quảng Nam	Tam Kỳ	7	23	5	-26	14	10	16	-26	20
	Cù Lao Chàm	7	20	7	-24	16	7	17	-24	21
Quảng Ngãi	TP. Quảng Ngãi	3	30	3	-30	9	14	16	-26	14
	Lý Sơn	1	31	4	-27	7	15	15	-23	12
Bình Định	Phú Mỹ	-1	32	5	-28	5	14	16	-26	12
	Quy Nhơn	-2	32	6	-28	6	13	17	-28	11
Phú Yên	Tp. Tuy Hòa	-6	25	1	-33	3	10	15	-30	9
Khánh Hòa	TP. Nha Trang	2	31	10	-31	10	12	21	-30	14
	Trường Sa	6	27	19	-40	8	8	26	-32	11
Ninh Thuận	TP. PR-Tháp Chàm	9	24	14	-45	13	3	24	-42	16
Bình Thuận	TP. Phan Thiết	70	-21	78	-103	63	-35	72	-87	50
	Phú Quý	18	19	26	-53	20	1	34	-46	20
Bà Rịa Vũng Tàu	Vũng Tàu	94	-43	114	-127	62	-26	74	-74	23
	Côn Đảo	61	-26	96	-101	33	-11	62	-55	6
TPHCM	Cần Giờ	98	-44	116	-127	62	-24	73	-73	23
Tiền Giang	Gò Công Tây	103	-48	120	-131	66	-28	76	-75	25
Bến Tre	Ba Tri	99	-47	120	-129	62	-27	75	-71	21
Trà Vinh	Duyên Hải	86	-39	113	-119	48	-16	66	-61	7
Sóc Trăng	Tân Phú	59	-19	95	-94	21	7	49	-39	-15
Bạc Liêu	TP. Bạc Liêu	-2	25	53	-38	-35	47	13	7	-57
Cà Mau	Năm Căn	-32	37	33	-12	-52	51	5	17	-58
	Trần Văn Thời	11	-16	39	-25	0	-5	35	-10	-1
Kiên Giang	Rạch Giá	34	-41	49	-30	30	-35	54	-22	27
	Phú Quốc	7	-18	11	2	3	-11	18	3	8

Vùng Biển	Độ cao sóng biển dự báo trong 48 giờ		
	Độ cao sóng lớn nhất (m)	Hướng thịnh hành	Ghi chú
Bắc vịnh Bắc Bộ	1.1 - 3.0	Đông Nam, Đông, Nam	Cảnh báo
Nam vịnh Bắc Bộ	1.3 - 2.9	Đông Nam	Cảnh báo
Quảng Trị đến Quảng Ngãi	0.9 - 1.6	Đông, Đông Nam	
Bình Định đến Ninh Thuận	1.1 - 1.1	Đông Bắc, Đông	
Bình Thuận đến Cà Mau	1.1	Đông Bắc, Đông	
Cà Mau đến Kiên Giang	0.8 - 1.1	Đông, Đông Nam	
Quần đảo Hoàng Sa	1.0 - 1.1	Đông Bắc, Đông, Đông Nam	
Quần đảo Trường Sa	1.1 - 1.5	Đông Bắc	
Bắc Biển Đông	1.0 - 2.7	Đông Bắc, Đông	Cảnh báo
Giữa Biển Đông	1.0 - 1.3	Đông Bắc	
Nam Biển Đông	1.6	Đông Bắc	

Nhận định: Cảnh báo hiện trạng và nguy cơ các khu vực có sóng lớn

Tin phát lúc: 13 giờ 00

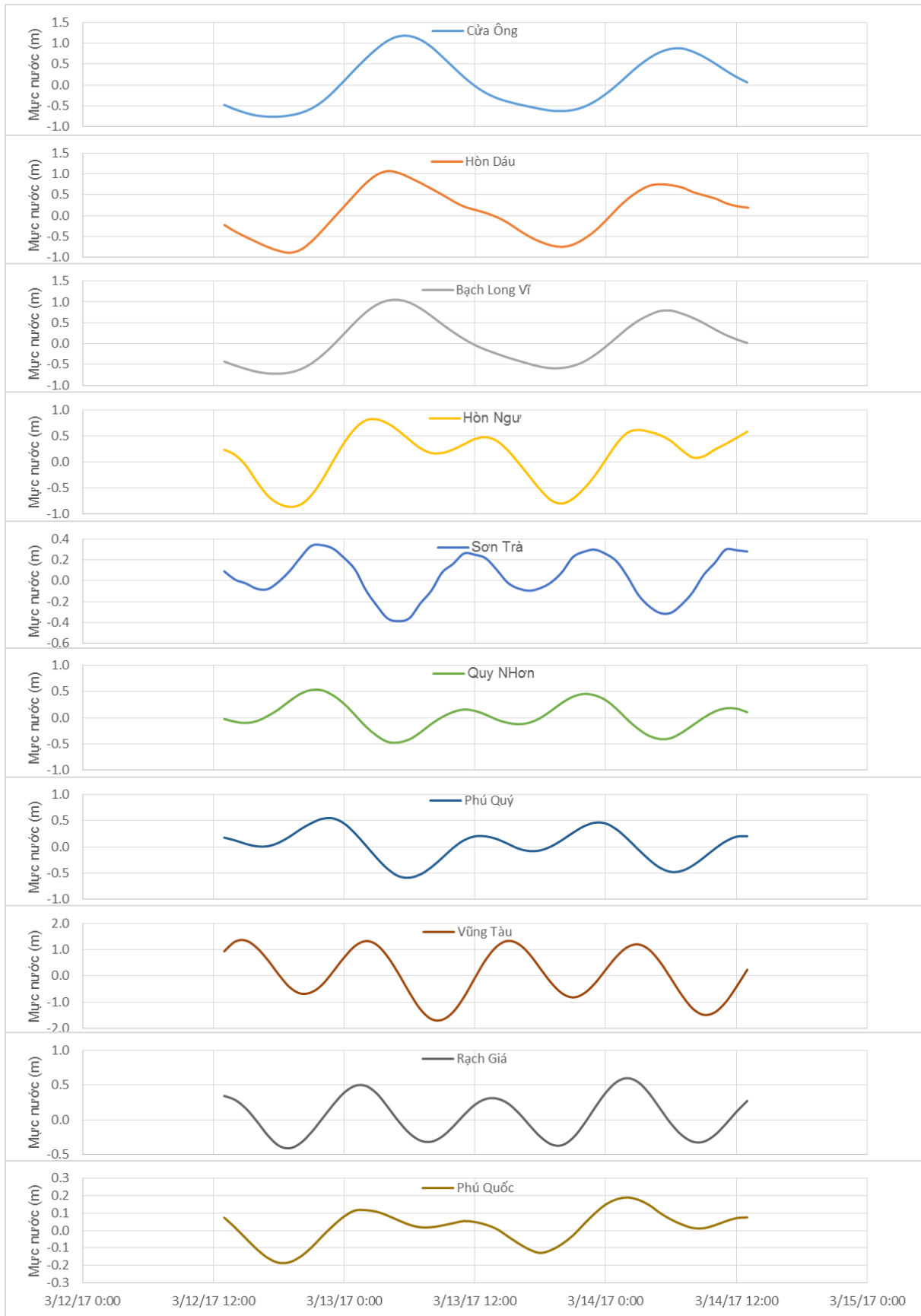
Thời điểm phát tin dự báo tiếp theo: 13 giờ 00 ngày 13/03/2017

Người xây dựng bản tin: Phạm Văn Tiến

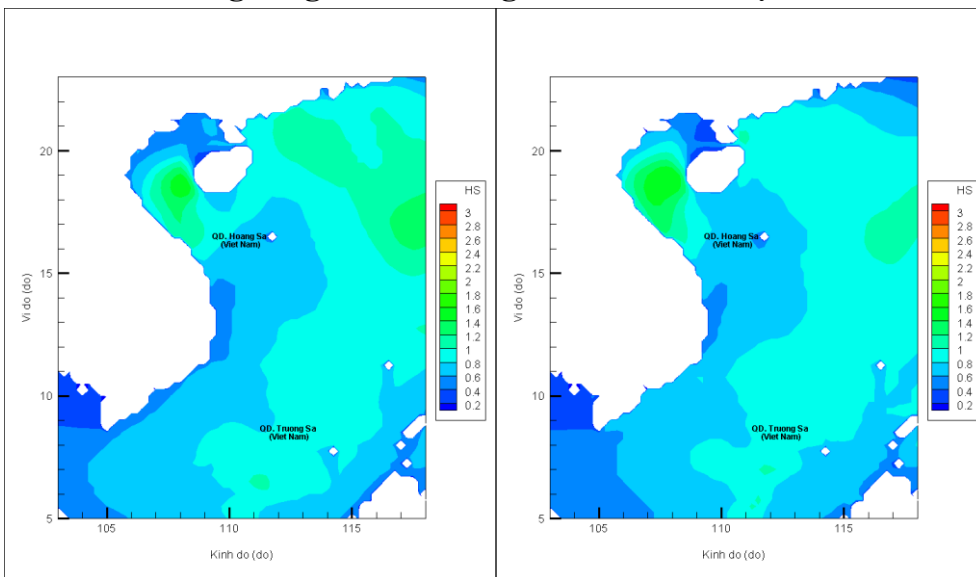
Người soát bản tin : Nguyễn Thị Thanh

Biên trình mực nước tổng cộng tại 10 trạm Hải vãn

(Cửa Ông, Hòn Dấu, Bạch Long Vĩ, Hòn Ngự, Sơn Trà, Quy Nhơn, Phú Quý, Vũng Tàu, Rạch Giá, Phú Quốc)

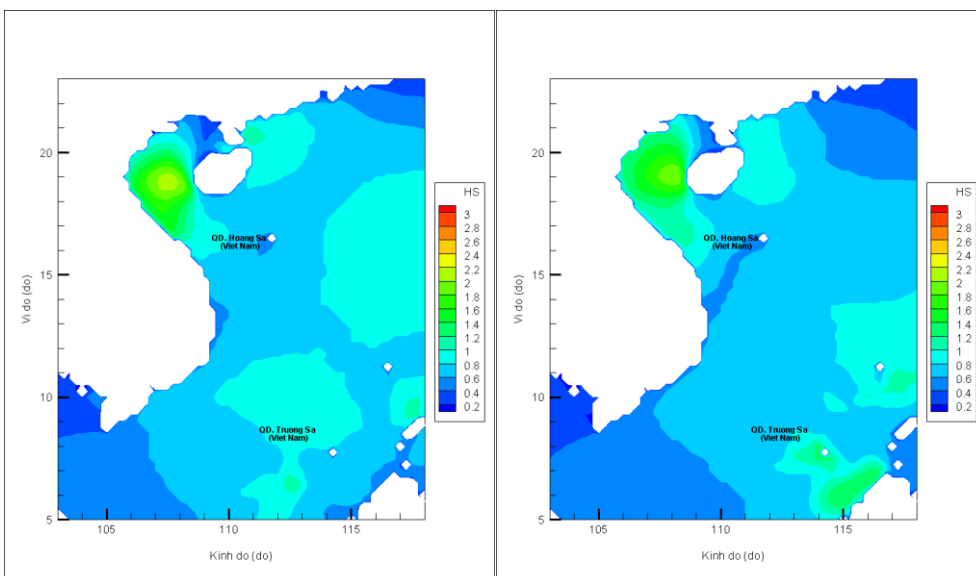


Trường sóng ven bờ và ngoài khơi biển Việt Nam



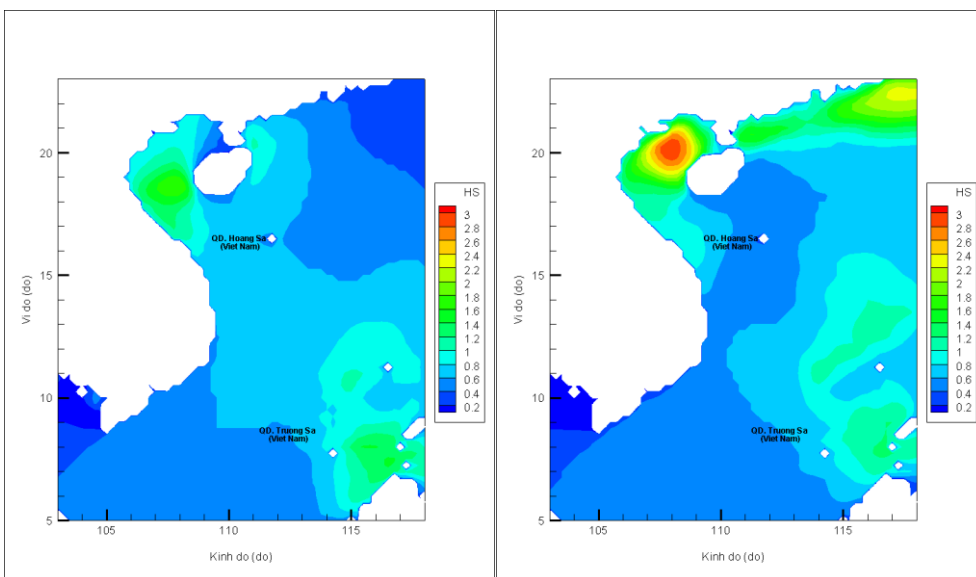
Lúc 13h ngày 12/03/2017

Lúc 19h ngày 12/03/2017



Lúc 01h ngày 13/03/2017

Lúc 13h ngày 13/03/2017



Lúc 01h ngày 14/03/2017

Lúc 13h ngày 14/03/2017