

BẢN TIN DỰ BÁO MỨC NƯỚC VÀ SÓNG BIỂN

(Lúc 13 giờ ngày 11/03/2017 – 06Z ngày 11/03/2017)

MỨC NƯỚC DỰ BÁO TRONG 48 GIỜ (cm)										
Tỉnh/ TP	Huyện	11/03		12/03				13/03		
		13h	19h	1h	7h	13h	19h	1h	7h	13h
Quảng Ninh	Đầm Hà	-108	-75	58	129	-73	-60	18	140	-31
	Cửa Ông	-84	-87	72	106	-47	-77	37	113	-6
TP. Hải Phòng	Hòn Dấu	-58	-102	84	79	-16	-89	52	85	19
	Bạch Long Vĩ	-76	-78	82	80	-41	-73	51	93	-1
Thái Bình	Thái Thụy	-47	-104	88	67	-6	-92	58	74	27
Nam Định	Hải Hậu	-31	-106	94	48	11	-96	67	56	44
Ninh Bình	Kim Sơn	-26	-105	95	42	17	-97	68	51	49
Thanh Hóa	Quảng Xương	-17	-105	93	36	22	-97	67	45	56
Nghệ An	Diễn Châu	-9	-97	80	28	28	-92	65	34	60
	Hòn Ngư	-6	-95	79	27	29	-91	64	32	59
Hà Tĩnh	Thạch Hà	-2	-87	71	26	32	-85	58	27	59
Quảng Bình	Quảng Trạch	-8	-63	50	18	25	-63	44	16	53
	Quảng Ninh	-4	-45	40	9	25	-50	40	5	50
Quảng Trị	Gio Linh	1	-25	32	0	25	-34	35	-3	45
	Cồn Cỏ	-4	-24	35	-1	20	-34	37	-3	42
Thừa Thiên Huế	Hương Trà	1	-5	19	-8	21	-17	26	-9	37
	Phú Lộc	2	9	7	-17	18	-3	18	-16	32
TP. Đà Nẵng	Sơn Trà	7	20	-3	-22	14	10	11	-21	26
	Hoàng Sa	-7	49	-13	-23	-8	36	2	-19	-1
Quảng Nam	Tam Kỳ	6	36	-10	-27	9	25	4	-24	20
	Cù Lao Chàm	6	32	-8	-25	10	21	7	-22	20
Quảng Ngãi	TP. Quảng Ngãi	1	45	-14	-29	4	30	4	-25	12
	Lý Sơn	1	45	-13	-27	2	31	3	-24	10
Bình Định	Phú Mỹ	-3	48	-13	-28	-2	31	4	-26	7
	Quy Nhơn	-3	48	-13	-27	-2	31	4	-28	4
Phú Yên	Tp. Tuy Hòa	-7	41	-17	-33	-5	28	1	-32	1
Khánh Hòa	TP. Nha Trang	1	48	-8	-30	4	30	8	-33	7
	Trường Sa	8	44	3	-41	7	27	18	-38	9
Ninh Thuận	TP. PR-Tháp Chàm	6	43	-5	-44	8	22	11	-46	10
Bình Thuận	TP. Phan Thiết	67	-4	60	-112	69	-21	74	-104	59
	Phú Quý	18	37	8	-55	18	19	24	-53	18
Bà Rịa Vũng Tàu	Vũng Tàu	121	-47	128	-168	95	-43	110	-126	57
	Côn Đảo	85	-28	111	-141	60	-24	95	-101	33
TPHCM	Cần Giờ	127	-51	139	-170	102	-45	112	-127	59
Tiền Giang	Gò Công Tây	132	-56	145	-175	107	-49	117	-131	63
Bến Tre	Ba Tri	129	-56	144	-175	102	-48	117	-129	59
Trà Vinh	Duyên Hải	119	-50	138	-170	88	-39	111	-119	45
Sóc Trăng	Tân Phú	97	-36	125	-147	62	-17	94	-94	22
Bạc Liêu	TP. Bạc Liêu	37	9	85	-90	0	29	53	-39	-32
Cà Mau	Năm Căn	-4	30	58	-50	-33	41	35	-13	-47
	Trần Văn Thời	17	-10	49	-41	2	-15	48	-22	7
Kiên Giang	Rạch Giá	29	-28	49	-34	24	-37	61	-27	34
	Phú Quốc	7	-14	13	3	-2	-18	19	7	10

Vùng Biển	Độ cao sóng biển dự báo trong 48 giờ		
	Độ cao sóng lớn nhất (m)	Hướng thịnh hành	Ghi chú
Bắc vịnh Bắc Bộ	0.9 - 2.3	Đông Nam, Đông, Nam	Cảnh báo
Nam vịnh Bắc Bộ	1.4 - 2.4	Đông Nam	Cảnh báo
Quảng Trị đến Quảng Ngãi	0.9 - 1.6	Đông, Đông Nam	
Bình Định đến Ninh Thuận	1.1 - 1.2	Đông	
Bình Thuận đến Cà Mau	1.5	Đông Bắc, Đông	
Cà Mau đến Kiên Giang	0.8 - 1.2	Đông, Đông Nam	
Quần đảo Hoàng Sa	0.9 - 1.1	Đông,	
Quần đảo Trường Sa	1.1 - 1.6	Đông Bắc	
Bắc Biển Đông	0.9 - 2.0	Đông Bắc, Đông	Cảnh báo
Giữa Biển Đông	1.0 - 1.7	Đông Bắc, Đông	
Nam Biển Đông	1.6	Đông Bắc	

Nhận định: Cảnh báo hiện trạng và nguy cơ các khu vực có sóng lớn

Tin phát lúc: 13 giờ 00

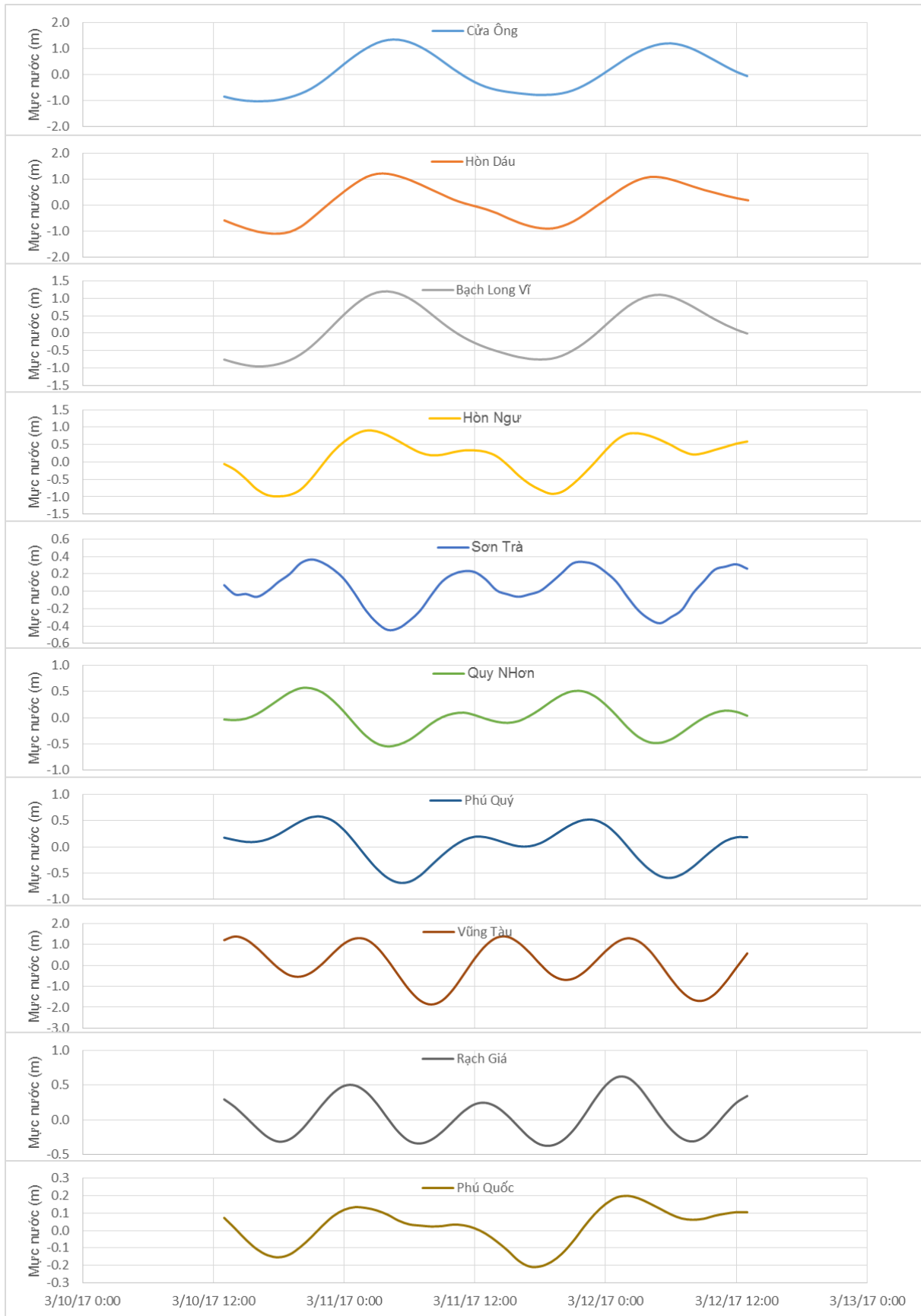
Thời điểm phát tin dự báo tiếp theo: 13 giờ 00 ngày 12/03/2017

Người xây dựng bản tin: Phạm Tiến Đạt

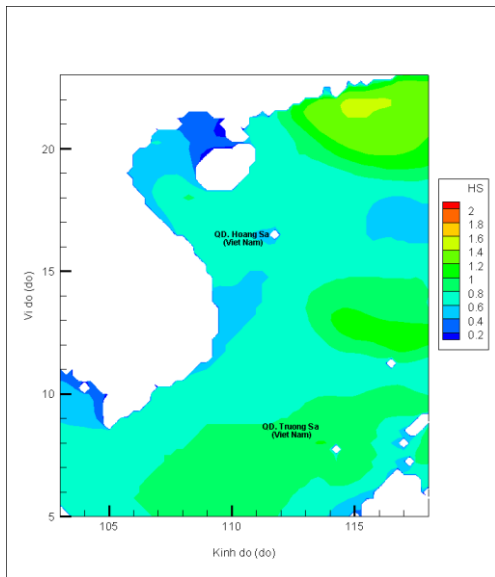
Người soát bản tin : Lê Quốc Huy

Biên trình mực nước tổng cộng tại 10 trạm Hải vãn

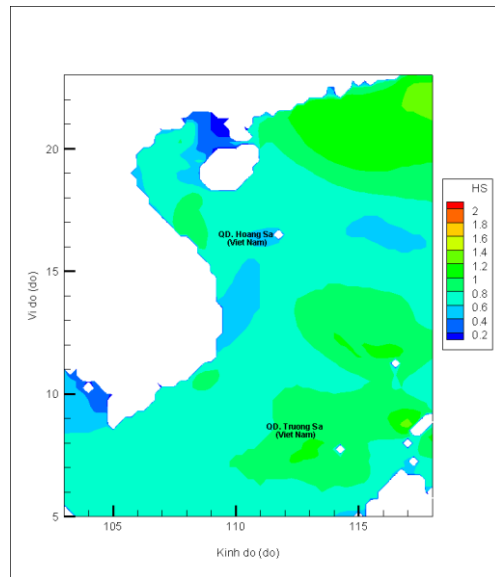
(Cửa Ông, Hòn Dấu, Bạch Long Vĩ, Hòn Ngự, Sơn Trà, Quy Nhơn, Phú Quý, Vũng Tàu, Rạch Giá, Phú Quốc)



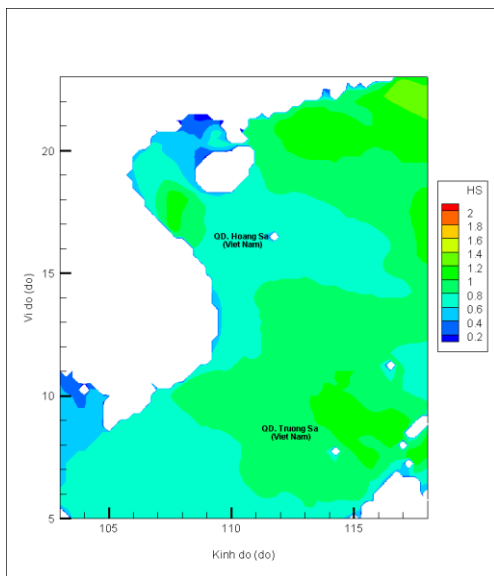
Trường sóng ven bờ và ngoài khơi biển Việt Nam



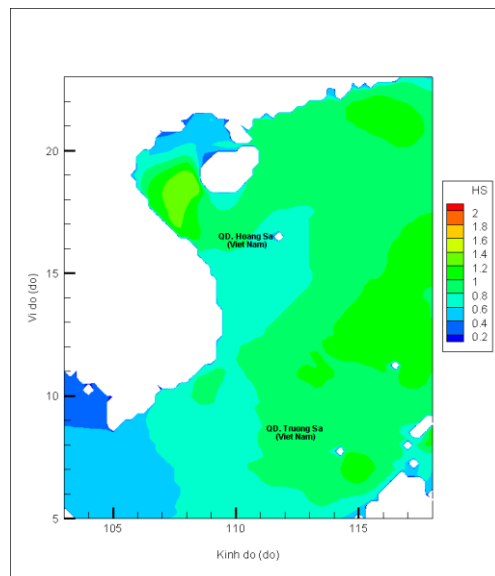
Lúc 13h ngày 11/03/2017



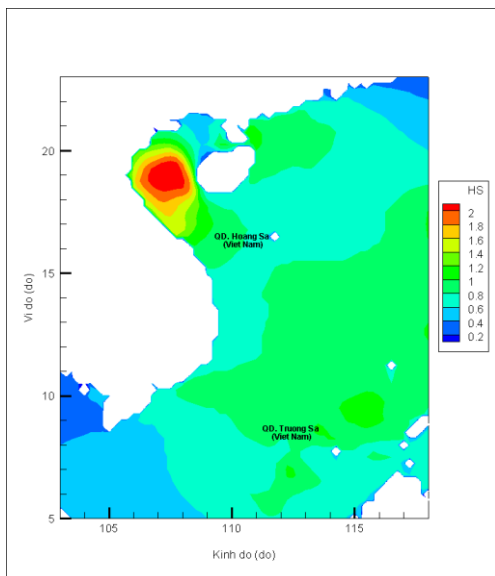
Lúc 19h ngày 11/03/2017



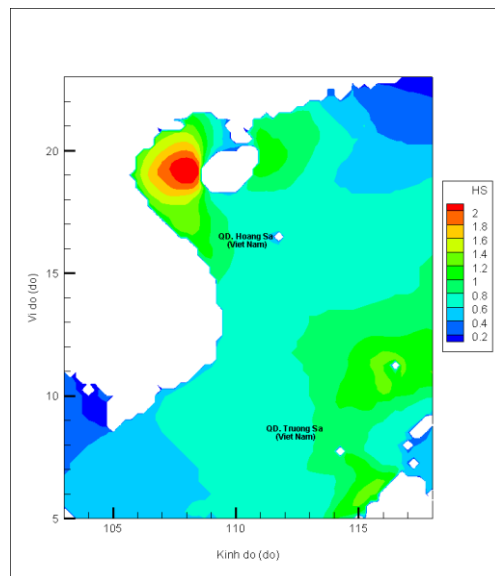
Lúc 01h ngày 12/03/2017



Lúc 13h ngày 12/03/2017



Lúc 01h ngày 13/03/2017



Lúc 13h ngày 13/03/2017