

BẢN TIN DỰ BÁO MỨC NƯỚC VÀ SÓNG BIỂN

(Lúc 13 giờ ngày 08/03/2017 – 06Z ngày 08/03/2017)

MỨC NƯỚC DỰ BÁO TRONG 48 GIỜ (cm)										
Tỉnh/ TP	Huyện	08/03		09/03				10/03		
		13h	19h	1h	7h	13h	19h	1h	7h	13h
Quảng Ninh	Đầm Hà	-115	-16	154	11	-125	-31	149	66	-118
	Cửa Ông	-112	-10	145	11	-114	-38	150	56	-101
TP. Hải Phòng	Hòn Dấu	-112	-13	133	10	-99	-41	148	44	-76
	Bạch Long Vĩ	-105	0	127	-10	-104	-24	140	31	-90
Thái Bình	Thái Thụy	-106	-13	130	7	-91	-43	147	37	-66
Nam Định	Hải Hậu	-99	-8	120	3	-80	-43	139	29	-51
Ninh Bình	Kim Sơn	-98	-8	117	2	-75	-44	137	27	-45
Thanh Hóa	Quảng Xương	-90	-7	112	3	-69	-46	133	25	-37
Nghệ An	Diễn Châu	-78	-5	95	6	-58	-44	120	23	-27
	Hòn Ngư	-76	-5	92	6	-57	-42	116	24	-28
Hà Tĩnh	Thạch Hà	-71	-2	77	13	-55	-34	98	28	-28
Quảng Bình	Quảng Trạch	-64	10	40	24	-52	-10	56	34	-30
	Quảng Ninh	-53	18	20	22	-40	1	35	28	-20
Quảng Trị	Gio Linh	-39	27	3	17	-28	13	18	20	-12
	Cồn Cỏ	-41	30	4	13	-31	16	20	17	-17
Thừa Thiên Huế	Hương Trà	-23	31	-13	11	-14	23	0	13	-4
	Phú Lộc	-8	33	-28	6	-2	32	-16	6	4
TP. Đà Nẵng	Sơn Trà	7	36	-38	2	5	37	-28	-1	8
	Hoàng Sa	20	48	-52	-16	11	59	-43	-16	1
Quảng Nam	Tam Kỳ	17	41	-49	-3	16	48	-40	-6	11
	Cù Lao Chàm	13	40	-45	-2	12	45	-37	-5	10
Quảng Ngãi	TP. Quảng Ngãi	21	48	-57	-7	16	58	-47	-11	9
	Lý Sơn	20	47	-55	-8	15	56	-45	-12	8
Bình Định	Phú Mỹ	21	51	-58	-10	13	61	-47	-14	4
	Quy Nhơn	20	51	-57	-10	13	61	-48	-15	2
Phú Yên	Tp. Tuy Hòa	16	45	-63	-17	11	59	-50	-20	-2
Khánh Hòa	TP. Nha Trang	22	55	-57	-14	17	63	-46	-20	4
	Trường Sa	27	56	-52	-23	23	61	-36	-30	14
Ninh Thuận	TP. PR-Tháp Chàm	21	57	-62	-18	15	62	-48	-27	6
Bình Thuận	TP. Phan Thiết	35	65	-44	-47	55	45	-7	-79	60
	Phú Quý	26	58	-55	-25	27	59	-38	-37	19
Bà Rịa Vũng Tàu	Vũng Tàu	92	25	38	-140	131	-8	86	-176	133
	Côn Đảo	78	33	35	-135	99	10	81	-162	100
TPHCM	Cần Giờ	96	22	50	-144	141	-15	99	-181	142
Tiền Giang	Gò Công Tây	96	24	52	-143	144	-16	104	-184	145
Bến Tre	Ba Tri	94	25	53	-146	142	-15	106	-185	143
Trà Vinh	Duyên Hải	99	22	55	-158	138	-12	107	-192	138
Sóc Trăng	Tân Phú	99	15	68	-160	128	-9	114	-186	124
Bạc Liêu	TP. Bạc Liêu	87	20	77	-149	93	13	104	-155	74
Cà Mau	Năm Căn	54	35	67	-114	44	36	84	-111	25
	Trần Văn Thời	6	30	29	-34	2	15	59	-43	15
Kiên Giang	Rạch Giá	-5	18	20	-2	-3	-4	55	-17	17
	Phú Quốc	-5	1	28	14	-11	-6	40	15	0

Vùng Biển	Độ cao sóng biển dự báo trong 48 giờ		
	Độ cao sóng lớn nhất (m)	Hướng thịnh hành	Ghi chú
Bắc vịnh Bắc Bộ	0.8 - 2.2	Đông Bắc, Đông	Cảnh báo
Nam vịnh Bắc Bộ	1.2 - 2.0	Đông Bắc	Cảnh báo
Quảng Trị đến Quảng Ngãi	1.1 - 1.4	Đông Bắc, Đông	
Bình Định đến Ninh Thuận	1.1 - 1.2	Đông Bắc	
Bình Thuận đến Cà Mau	1.9	Đông Bắc, Đông	Cảnh báo
Cà Mau đến Kiên Giang	0.9 - 1.2	Đông, Đông Nam	
Quần đảo Hoàng Sa	1.0 - 1.5	Đông Bắc	
Quần đảo Trường Sa	1.2 - 2.1	Đông Bắc	Cảnh báo
Bắc Biển Đông	1.0 - 2.4	Đông Bắc	Cảnh báo
Giữa Biển Đông	1.1 - 1.9	Đông Bắc	
Nam Biển Đông	2.1	Đông Bắc	Cảnh báo

Nhận định: Cảnh báo hiện trạng và nguy cơ các khu vực có sóng lớn

Tin phát lúc: 13 giờ 00

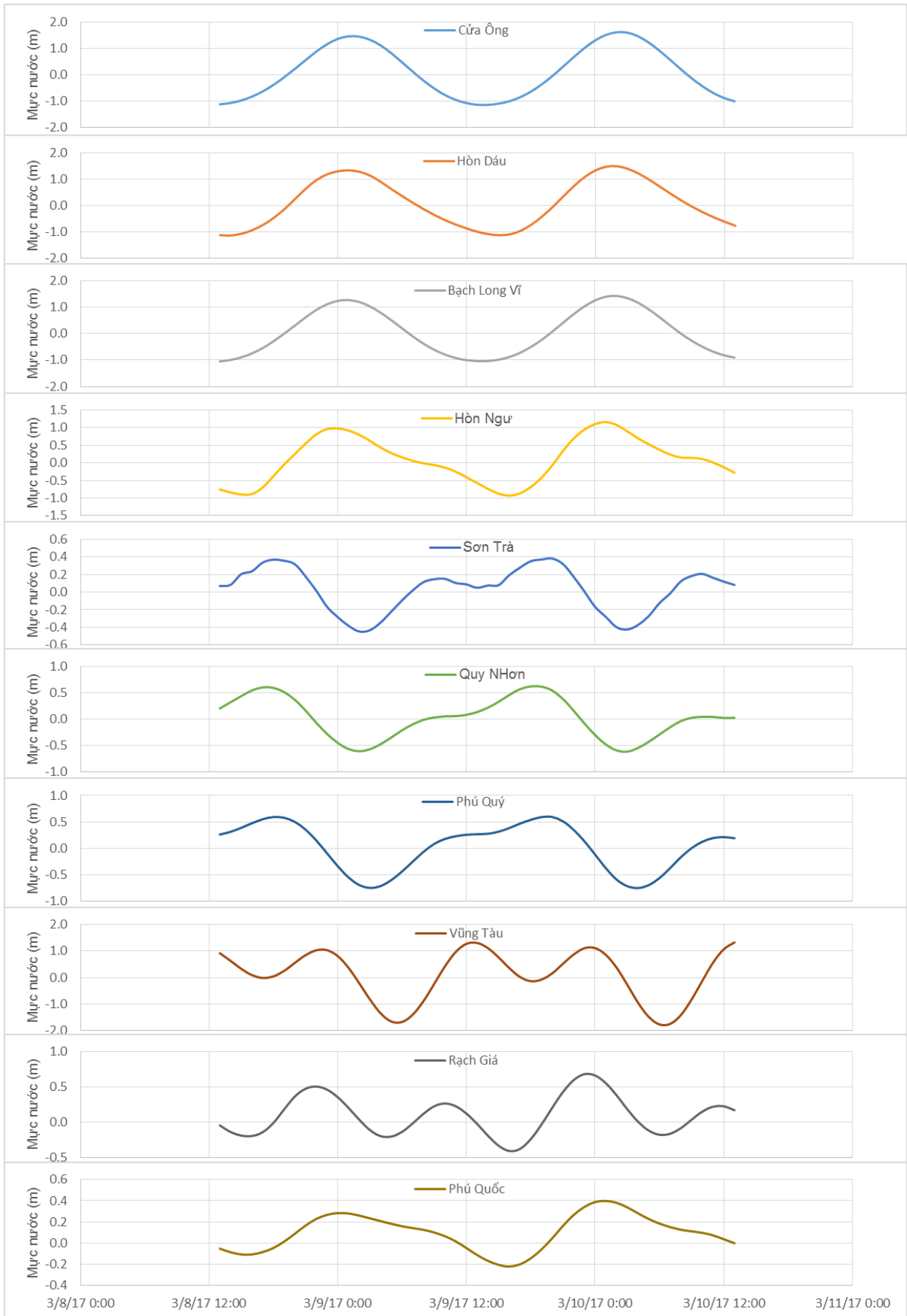
Thời điểm phát tin dự báo tiếp theo: 13 giờ 00 ngày 09/03/2017

Người xây dựng bản tin: Lê Đức Quyền

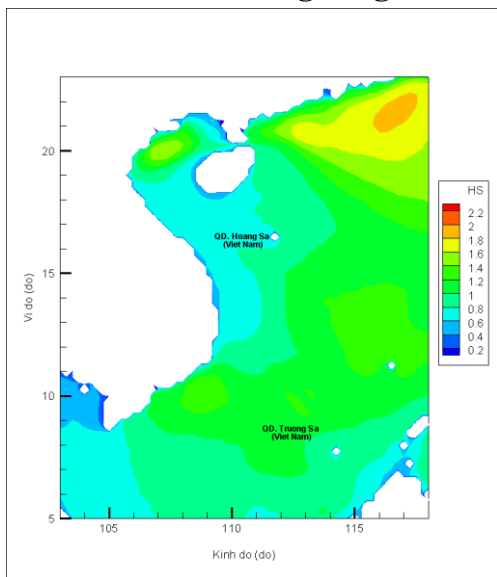
Người soát bản tin : Nguyễn Thị Thanh

Biến trình mực nước tổng cộng tại 10 trạm Hải vãn

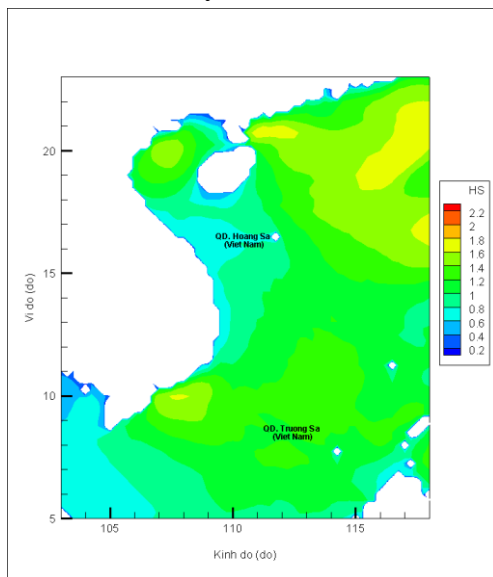
(Cửa Ông, Hòn Dấu, Bạch Long Vĩ, Hòn Ngự, Sơn Trà, Quy Nhơn, Phú Quý, Vũng Tàu, Rạch Giá, Phú Quốc)



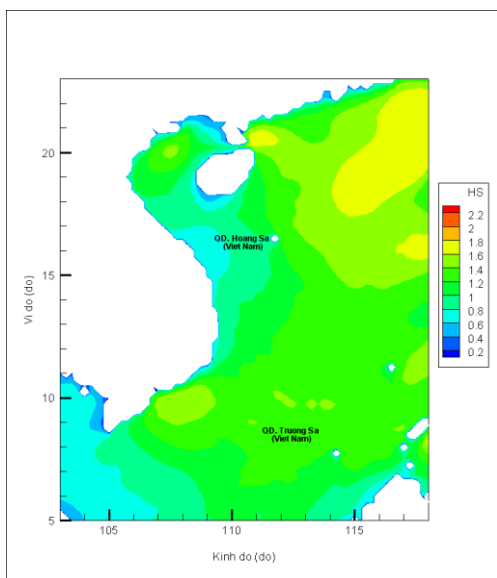
Trường sóng ven bờ và ngoài khơi biển Việt Nam



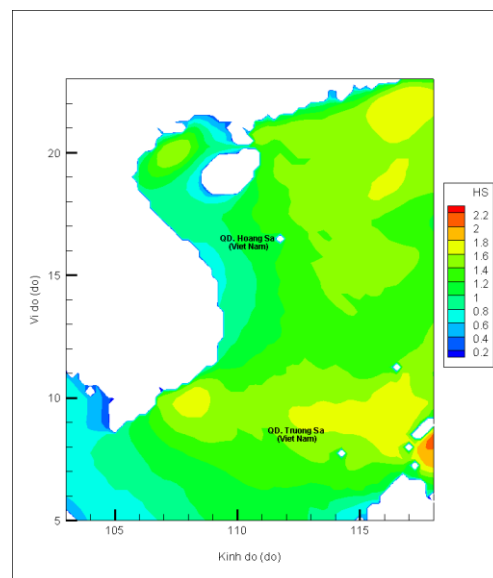
Lúc 13h ngày 08/03/2017



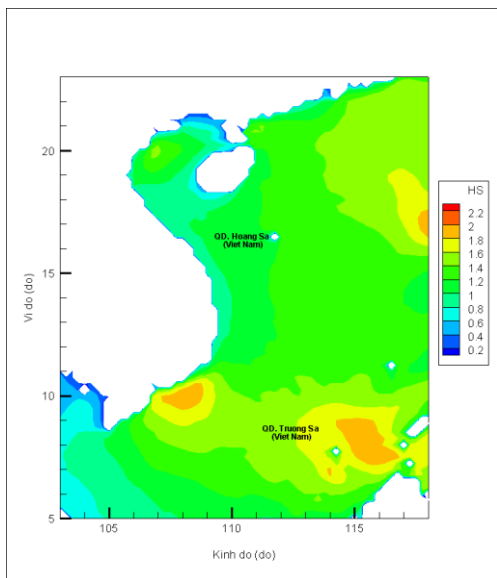
Lúc 19h ngày 08/03/2017



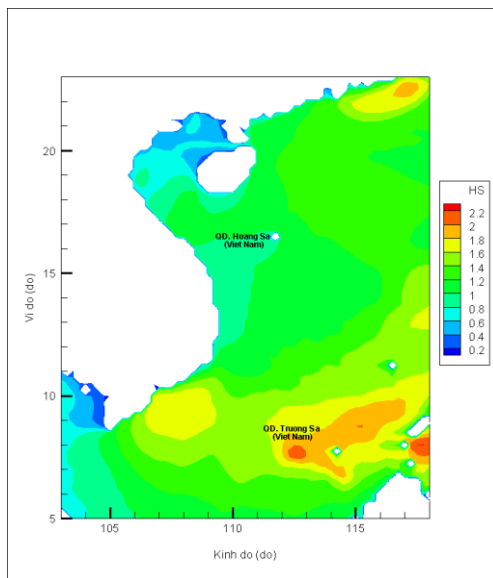
Lúc 01h ngày 09/03/2017



Lúc 13h ngày 09/03/2017



Lúc 01h ngày 10/03/2017



Lúc 13h ngày 10/03/2017