

BẢN TIN DỰ BÁO MỨC NƯỚC VÀ SÓNG BIỂN

(Lúc 13 giờ ngày 04/03/2017 – 06Z ngày 04/03/2017)

MỨC NƯỚC DỰ BÁO TRONG 48 GIỜ (cm)										
Tỉnh/ TP	Huyện	04/03		05/03				06/03		
		13h	19h	1h	7h	13h	19h	1h	7h	13h
Quảng Ninh	Đầm Hà	11	45	25	-52	-8	53	72	-72	-47
	Cửa Ông	7	55	12	-38	-18	67	55	-57	-51
TP. Hải Phòng	Hòn Dấu	-2	60	3	-24	-27	76	39	-35	-61
	Bạch Long Vĩ	5	56	-1	-30	-14	72	37	-49	-46
Thái Bình	Thái Thụy	-6	63	0	-19	-30	78	34	-29	-62
Nam Định	Hải Hậu	-5	66	-7	-11	-33	85	21	-18	-63
Ninh Bình	Kim Sơn	-9	69	-9	-7	-37	88	18	-13	-66
Thanh Hóa	Quảng Xương	-11	69	-11	-4	-37	87	16	-8	-63
Nghệ An	Diễn Châu	-9	66	-13	-2	-32	81	14	-5	-57
	Hòn Ngư	-6	63	-12	-2	-31	79	13	-4	-56
Hà Tĩnh	Thạch Hà	-1	52	-10	-2	-27	71	11	-1	-52
Quảng Bình	Quảng Trạch	7	31	-5	-2	-20	53	3	6	-42
	Quảng Ninh	11	20	-5	0	-11	43	-3	9	-29
Quảng Trị	Gio Linh	16	12	-3	1	-1	33	-8	10	-15
	Cồn Cỏ	17	12	-4	0	0	35	-10	7	-15
Thừa Thiên Huế	Hương Trà	19	3	-1	0	9	22	-11	10	0
	Phú Lộc	23	-7	0	-2	18	10	-14	9	12
TP. Đà Nẵng	Sơn Trà	31	-16	2	-3	25	1	-17	7	21
	Hoàng Sa	35	-24	-4	-7	41	-10	-23	-4	40
Quảng Nam	Tam Kỳ	33	-22	1	-2	34	-7	-19	5	33
	Cù Lao Chàm	30	-19	2	-2	31	-4	-19	6	29
Quảng Ngãi	TP. Quảng Ngãi	36	-26	-2	-2	40	-10	-25	5	38
	Lý Sơn	36	-25	-1	-4	39	-10	-23	3	38
Bình Định	Phú Mỹ	40	-29	-3	-3	45	-12	-26	2	43
	Quy Nhơn	40	-33	-5	-5	45	-13	-26	1	43
Phú Yên	Tp. Tuy Hòa	37	-34	-8	-6	42	-14	-31	-5	38
Khánh Hòa	TP. Nha Trang	40	-25	-5	-3	45	-8	-29	-1	39
	Trường Sa	37	-19	-9	2	40	-3	-33	5	40
Ninh Thuận	TP. PR-Tháp Chàm	40	-24	-10	-5	39	-6	-38	0	34
Bình Thuận	TP. Phan Thiết	15	21	-47	36	10	42	-80	35	8
	Phú Quý	35	-13	-16	5	35	6	-42	8	33
Bà Rịa Vũng Tàu	Vũng Tàu	-55	105	-120	91	-34	103	-120	47	0
	Côn Đảo	-47	100	-113	73	-28	99	-106	28	6
TPHCM	Cần Giờ	-64	118	-125	99	-40	112	-123	51	-3
Tiền Giang	Gò Công Tây	-69	126	-131	106	-46	120	-129	57	-9
Bến Tre	Ba Tri	-71	131	-135	108	-49	123	-131	57	-10
Trà Vinh	Duyên Hải	-73	132	-140	104	-46	122	-129	48	-3
Sóc Trăng	Tân Phú	-73	133	-133	95	-43	118	-112	33	5
Bạc Liêu	TP. Bạc Liêu	-60	120	-107	63	-25	99	-75	-2	22
Cà Mau	Năm Căn	-29	90	-68	23	-7	78	-39	-27	25
	Trần Văn Thời	-11	62	-37	14	-28	58	-24	12	-14
Kiên Giang	Rạch Giá	-13	54	-17	16	-36	46	-10	30	-29
	Phú Quốc	8	24	12	-7	-17	12	21	7	-10

Vùng Biển	Độ cao sóng biển dự báo trong 48 giờ		
	Độ cao sóng lớn nhất (m)	Hướng thịnh hành	Ghi chú
Bắc vịnh Bắc Bộ	1.0 - 2.1	Đông Nam, Nam, Bắc	Cảnh báo
Nam vịnh Bắc Bộ	1.2 - 1.9	Đông Nam	
Quảng Trị đến Quảng Ngãi	1.1 - 1.5	Đông Bắc, Đông	
Bình Định đến Ninh Thuận	1.1 - 1.9	Đông Bắc	
Bình Thuận đến Cà Mau	3	Đông Bắc, Đông	Cảnh báo
Cà Mau đến Kiên Giang	0.8 - 2.2	Đông, Đông Nam	Cảnh báo
Quần đảo Hoàng Sa	1.0 - 1.3	Đông Bắc, Đông	
Quần đảo Trường Sa	1.4 - 2.4	Đông Bắc	Cảnh báo
Bắc Biển Đông	1.0 - 2.7	Đông Bắc, Đông	Cảnh báo
Giữa Biển Đông	1.1 - 1.9	Đông Bắc	
Nam Biển Đông	2.6	Đông Bắc	Cảnh báo

Nhận định: Cảnh báo hiện trạng và nguy cơ các khu vực có sóng lớn

Tin phát lúc: 13 giờ 00

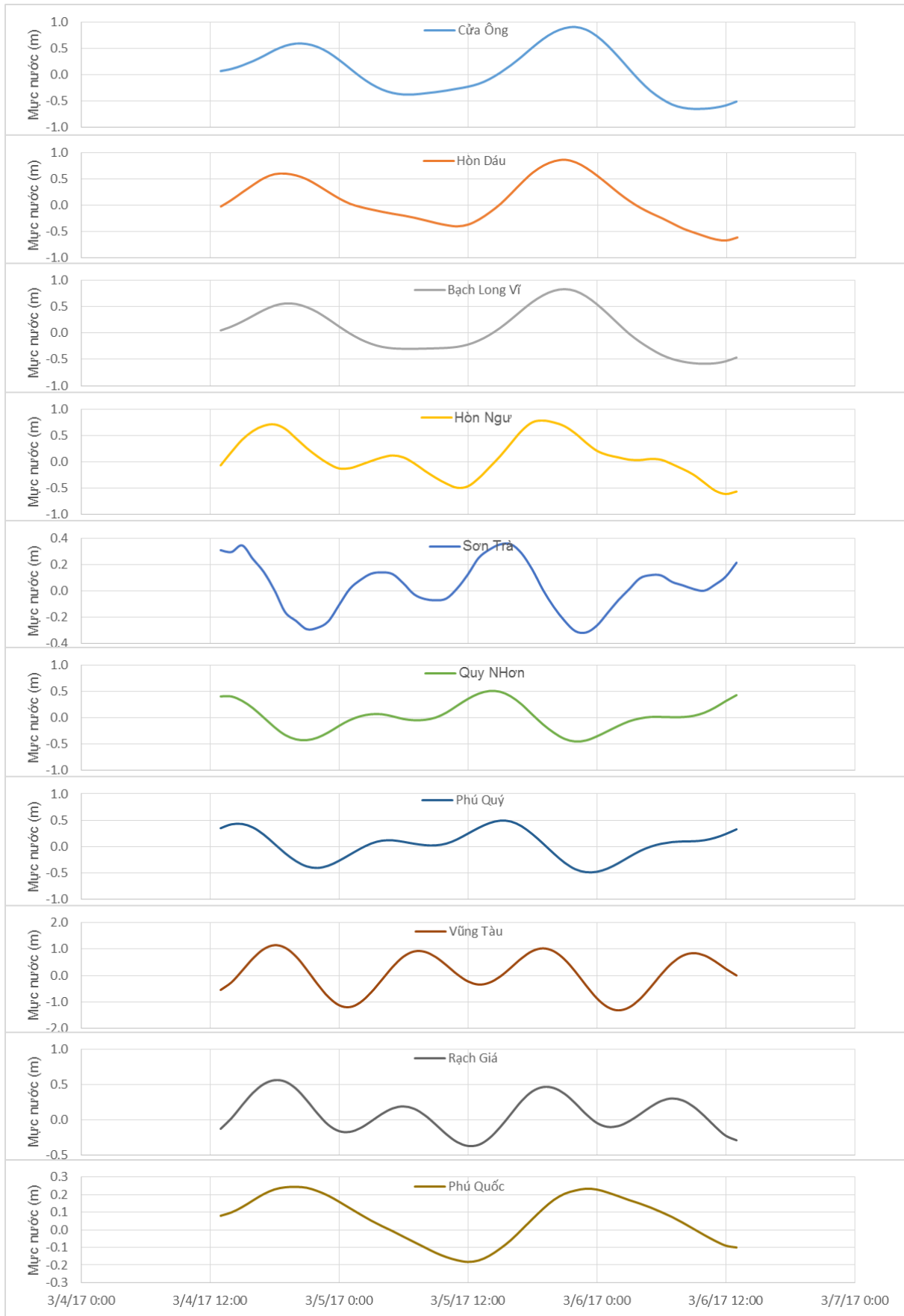
Thời điểm phát tin dự báo tiếp theo: 13 giờ 00 ngày 05/03/2017

Người xây dựng bản tin: Phạm Văn Tiến, Nguyễn Thị Lan

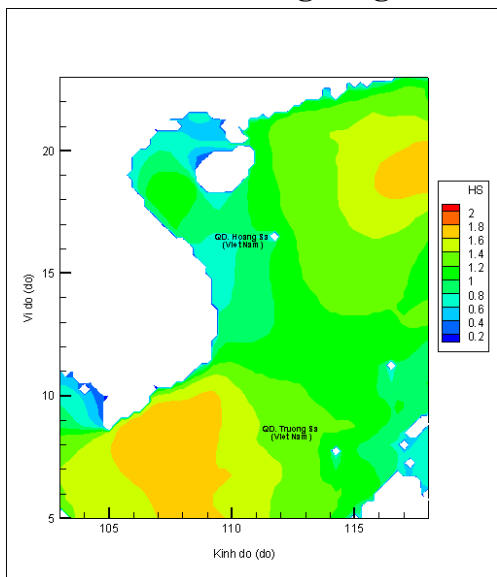
Người soát bản tin : Lê Quốc Huy

Biến trình mực nước tổng cộng tại 10 trạm Hải vãn

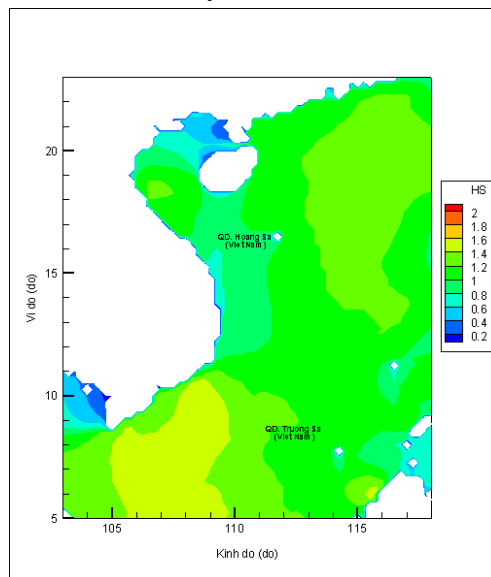
(Cửa Ông, Hòn Dấu, Bạch Long Vĩ, Hòn Ngư, Sơn Trà, Quy Nhơn, Phú Quý, Vũng Tàu, Rạch Giá, Phú Quốc)



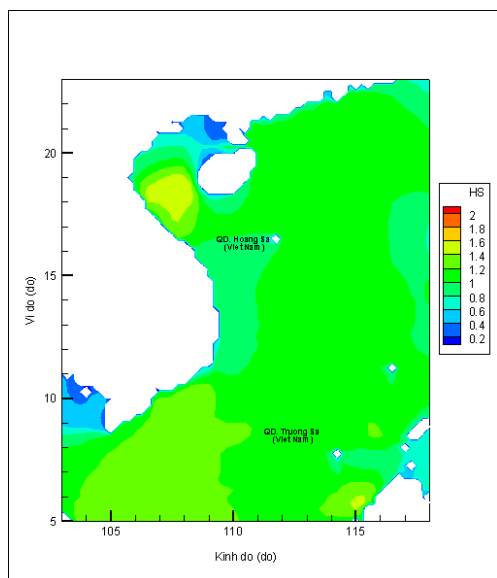
Trường sóng ven bờ và ngoài khơi biển Việt Nam



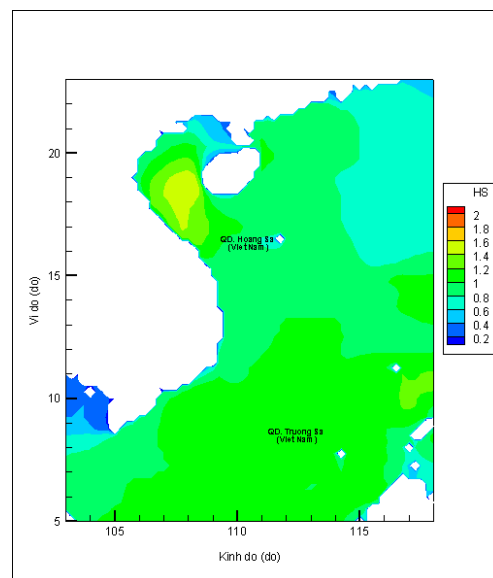
Lúc 13h ngày 04/03/2017



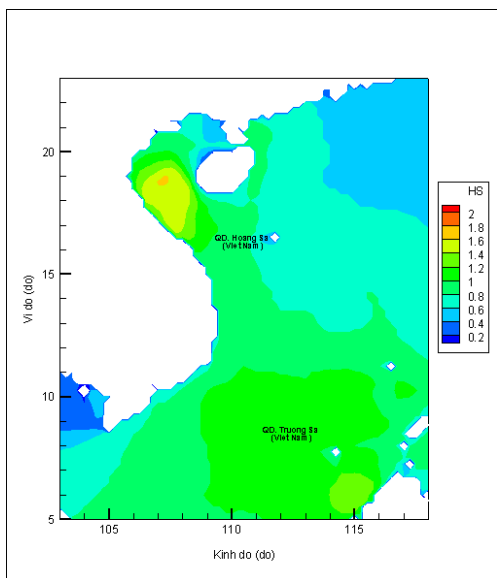
Lúc 19h ngày 04/03/2017



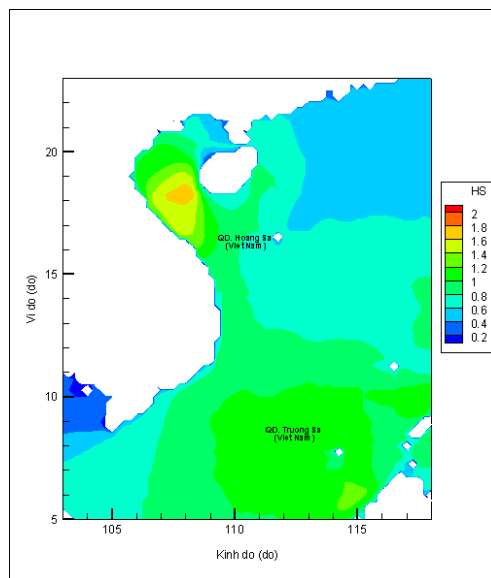
Lúc 01h ngày 05/03/2017



Lúc 13h ngày 05/03/2017



Lúc 01h ngày 06/03/2017



Lúc 13h ngày 06/03/2017