

BẢN TIN DỰ BÁO MỨC NƯỚC VÀ SÓNG BIỂN

(Lúc 13 giờ ngày 03/03/2017 – tức 06Z ngày 03/03/2017)

MỨC NƯỚC DỰ BÁO TRONG 48 GIỜ (cm)										
Tỉnh/ TP	Huyện	03/03		04/03				05/03		
		13h	19h	1h	7h	13h	19h	1h	7h	13h
Quảng Ninh	Đầm Hà	23	19	-25	-16	20	50	22	-58	-6
	Cửa Ông	25	24	-29	-10	15	60	9	-44	-18
TP. Hải Phòng	Hòn Dấu	23	25	-29	-4	8	66	0	-29	-28
	Bạch Long Vĩ	19	21	-34	-4	13	59	-4	-35	-13
Thái Bình	Thái Thụy	21	27	-30	-2	5	69	-4	-24	-31
Nam Định	Hải Hậu	24	29	-30	0	3	72	-12	-16	-34
Ninh Bình	Kim Sơn	21	34	-30	2	0	75	-14	-11	-37
Thanh Hóa	Quảng Xương	19	34	-31	3	-2	75	-15	-8	-37
Nghệ An	Diễn Châu	22	31	-29	1	0	68	-14	-7	-33
	Hòn Ngư	23	29	-28	0	1	66	-13	-8	-32
Hà Tĩnh	Thạch Hà	27	19	-23	-3	3	57	-10	-6	-28
Quảng Bình	Quảng Trạch	33	1	-9	-9	10	37	-7	-5	-20
	Quảng Ninh	32	-6	-2	-10	14	27	-6	-3	-12
Quảng Trị	Gio Linh	33	-11	4	-10	18	17	-4	0	-2
	Cồn Cỏ	33	-12	3	-10	20	17	-6	-2	-1
Thừa Thiên Huế	Hương Trà	31	-14	10	-12	23	7	-2	-1	8
	Phú Lộc	28	-18	14	-13	27	-3	-1	-2	17
TP. Đà Nẵng	Sơn Trà	32	-22	17	-14	29	-12	0	-4	24
	Hoàng Sa	25	-29	13	-11	36	-23	-5	-7	39
Quảng Nam	Tam Kỳ	29	-27	18	-13	34	-19	1	-2	34
	Cù Lao Chàm	29	-25	17	-13	32	-17	0	-3	30
Quảng Ngãi	TP. Quảng Ngãi	30	-32	19	-12	38	-24	-3	-2	39
	Lý Sơn	29	-31	18	-12	37	-23	-2	-3	39
Bình Định	Phú Mỹ	31	-36	18	-10	41	-27	-3	-1	44
	Quy Nhơn	31	-40	16	-11	41	-29	-3	-1	48
Phú Yên	Tp. Tuy Hòa	27	-40	13	-13	38	-30	-9	-8	40
Khánh Hòa	TP. Nha Trang	34	-32	17	-9	43	-24	-7	-5	41
	Trường Sa	30	-27	14	-5	37	-18	-10	3	39
Ninh Thuận	TP. PR-Tháp Chàm	36	-33	15	-13	39	-24	-12	-5	36
Bình Thuận	TP. Phan Thiết	29	2	-5	23	17	22	-50	35	7
	Phú Quý	34	-23	12	-3	35	-12	-17	5	34
Bà Rịa Vũng Tàu	Vũng Tàu	-53	97	-90	108	-54	109	-119	92	-36
	Côn Đảo	-53	94	-91	95	-49	102	-110	72	-27
TPHCM	Cần Giờ	-59	110	-97	120	-61	121	-124	100	-42
Tiền Giang	Gò Công Tây	-61	118	-101	128	-65	129	-129	107	-47
Bến Tre	Ba Tri	-66	124	-106	132	-69	133	-134	108	-50
Trà Vinh	Duyên Hải	-75	128	-116	132	-73	134	-137	103	-47
Sóc Trăng	Tân Phú	-82	136	-116	131	-74	135	-128	93	-41
Bạc Liêu	TP. Bạc Liêu	-84	133	-105	113	-62	121	-101	62	-22
Cà Mau	Năm Căn	-51	102	-68	68	-33	91	-61	24	-2
	Trần Văn Thời	0	60	-20	26	-23	56	-31	24	-18
Kiên Giang	Rạch Giá	9	44	0	18	-25	49	-18	30	-26
	Phú Quốc	24	31	22	1	-6	18	15	5	-6

Vùng Biển	Độ cao sóng biển dự báo trong 48 giờ		
	Độ cao sóng lớn nhất (m)	Hướng thịnh hành	Ghi chú
Bắc vịnh Bắc Bộ	0.9 - 1.4	Đông Nam	
Nam vịnh Bắc Bộ	1.1 - 1.8	Đông Nam	
Quảng Trị đến Quảng Ngãi	1.1 - 1.7	Đông Bắc, Đông	
Bình Định đến Ninh Thuận	1.5 - 3.2	Đông Bắc	Cảnh báo
Bình Thuận đến Cà Mau	4.2	Đông Bắc	Cảnh báo
Cà Mau đến Kiên Giang	0.8 - 2.9	Đông, Đông Nam	Cảnh báo
Quần đảo Hoàng Sa	1.4 - 1.7	Đông Bắc	
Quần đảo Trường Sa	2.2 - 3.4	Đông Bắc	Cảnh báo
Bắc Biển Đông	1.2 - 3.0	Đông Bắc, Đông	Cảnh báo
Giữa Biển Đông	1.5 - 3.1	Đông Bắc	Cảnh báo
Nam Biển Đông	3.7	Đông Bắc	Cảnh báo

Nhận định: Cảnh báo hiện trạng và nguy cơ các khu vực có sóng lớn

Tin phát lúc: 13 giờ 00

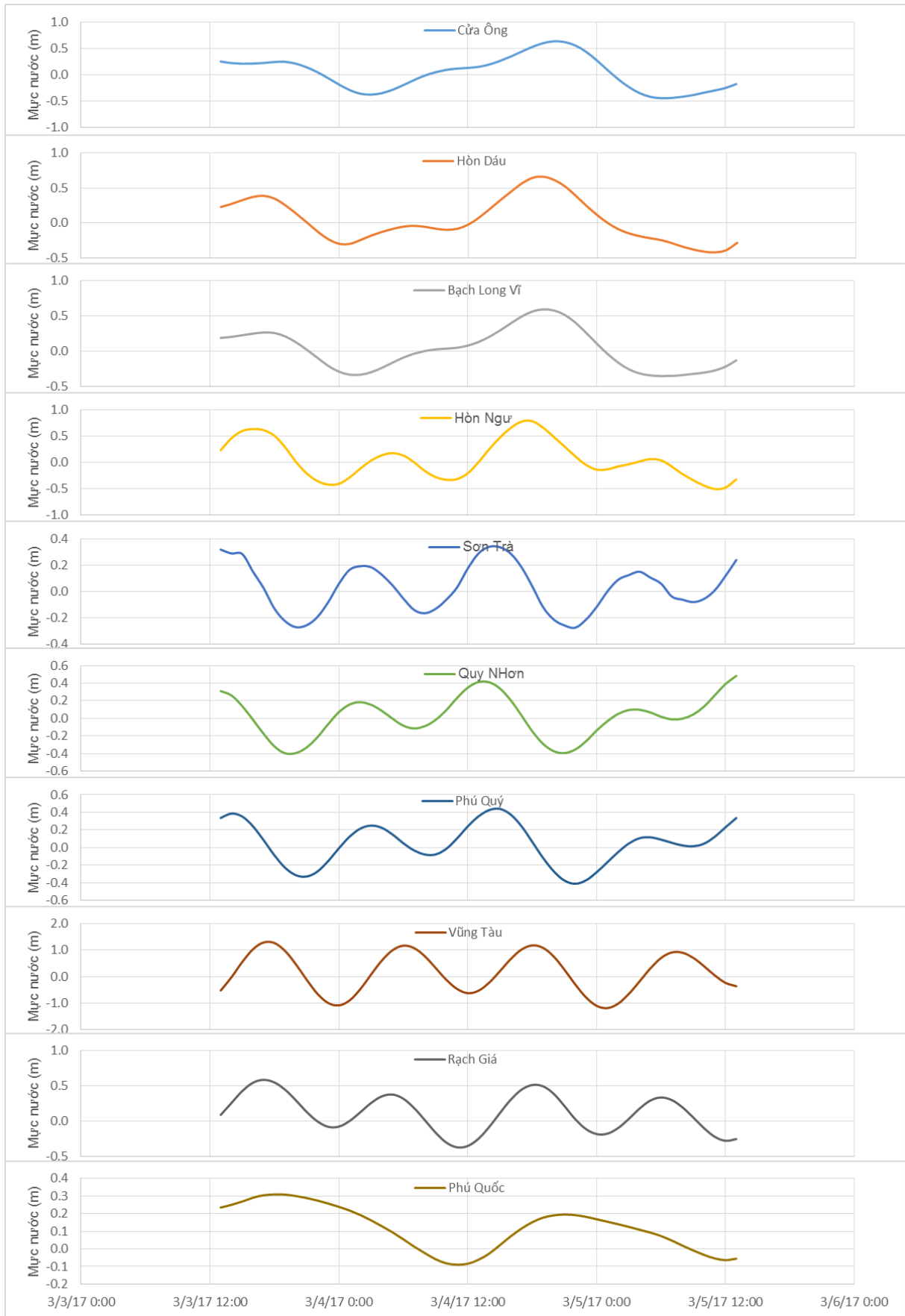
Thời điểm phát tin dự báo tiếp theo: 13 giờ 00 ngày 04/03/2017

Người xây dựng bản tin: Dương Ngọc Tiến, Lê Đức Quyền

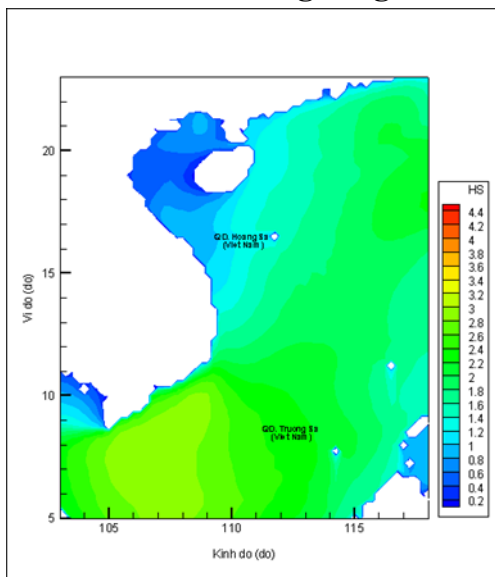
Người soát bản tin : Nguyễn Thị Thanh

Biến trình mực nước tổng cộng tại 10 trạm Hải vãn

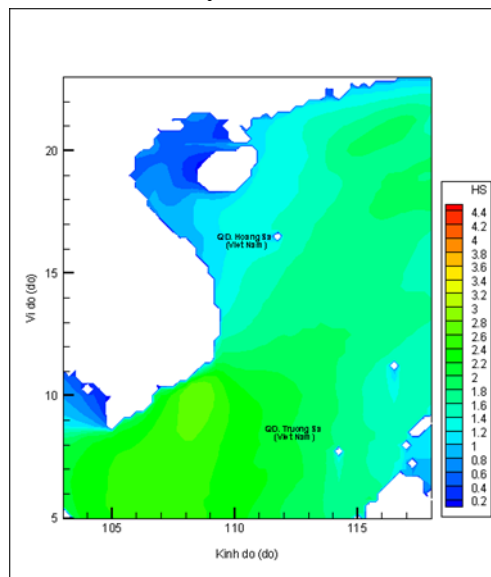
(Cửa Ông, Hòn Dấu, Bạch Long Vĩ, Hòn Ngư, Sơn Trà, Quy Nhơn, Phú Quý, Vũng Tàu, Rạch Giá, Phú Quốc)



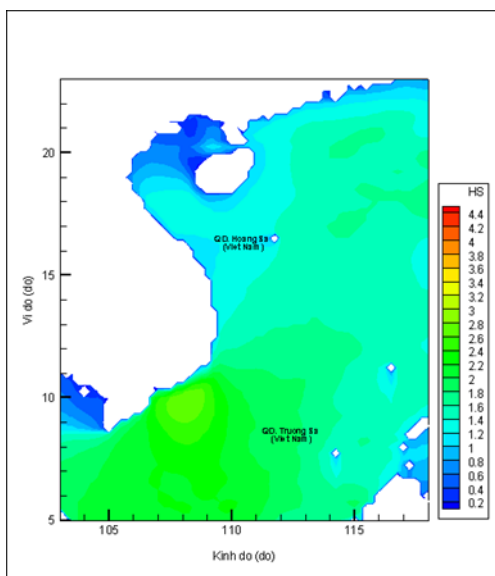
Trường sóng ven bờ và ngoài khơi biển Việt Nam



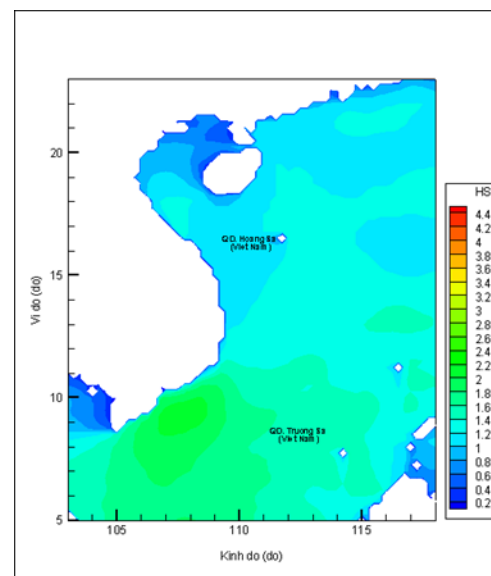
Lúc 13h ngày 03/03/2017



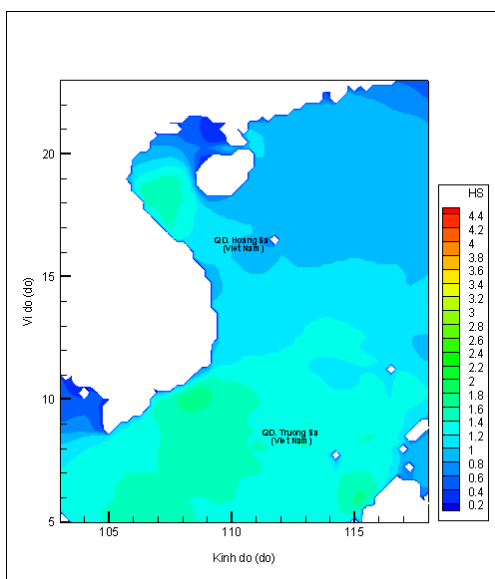
Lúc 19h ngày 03/03/2017



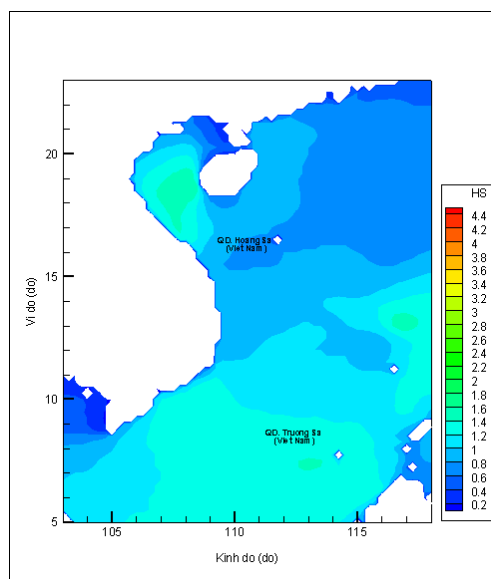
Lúc 01h ngày 04/03/2017



Lúc 13h ngày 04/03/2017



Lúc 01h ngày 05/03/2017



Lúc 13h ngày 05/03/2017