

BẢN TIN DỰ BÁO MỨC NƯỚC VÀ SÓNG BIỂN

(Lúc 13 giờ ngày 02/03/2017 – tức 06Z ngày 02/03/2017)

MỨC NƯỚC DỰ BÁO TRONG 48 GIỜ (cm)										
Tỉnh/ TP	Huyện	01/03		02/03				03/03		
		13h	19h	1h	7h	13h	19h	1h	7h	13h
Quảng Ninh	Đầm Hà	-1	-30	-68	22	20	22	-32	-31	12
	Cửa Ông	12	-30	-64	15	25	24	-33	-26	6
TP. Hải Phòng	Hòn Dấu	19	-36	-54	17	24	23	-34	-18	0
	Bạch Long Vĩ	6	-33	-55	23	19	20	-40	-17	6
Thái Bình	Thái Thụy	20	-35	-51	15	23	25	-34	-15	-3
Nam Định	Hải Hậu	28	-36	-46	9	25	26	-35	-12	-6
Ninh Bình	Kim Sơn	26	-33	-45	7	22	29	-35	-9	-10
Thanh Hóa	Quảng Xương	28	-31	-45	6	22	30	-35	-8	-12
Nghệ An	Diễn Châu	34	-28	-41	1	25	27	-31	-9	-8
	Hòn Ngư	36	-30	-39	1	25	26	-30	-10	-7
Hà Tĩnh	Thạch Hà	42	-34	-31	-3	29	21	-24	-12	-4
Quảng Bình	Quảng Trạch	46	-38	-11	-14	33	5	-11	-15	5
	Quảng Ninh	43	-38	-2	-18	33	-2	-4	-15	10
Quảng Trị	Gio Linh	38	-35	8	-21	33	-8	2	-14	14
	Cồn Cỏ	37	-39	8	-22	33	-11	0	-16	15
Thừa Thiên Huế	Hương Trà	32	-31	15	-25	32	-13	9	-15	19
	Phú Lộc	29	-29	21	-28	30	-18	13	-15	23
TP. Đà Nẵng	Sơn Trà	28	-28	24	-29	28	-22	16	-15	27
	Hoàng Sa	10	-26	21	-22	22	-30	10	-14	32
Quảng Nam	Tam Kỳ	22	-26	28	-28	28	-27	18	-12	33
	Cù Lao Chàm	22	-26	25	-28	27	-26	17	-13	30
Quảng Ngãi	TP. Quảng Ngãi	19	-30	30	-25	29	-32	17	-11	36
	Lý Sơn	17	-29	27	-25	27	-31	16	-12	35
Bình Định	Phú Mỹ	16	-32	29	-21	31	-34	18	-7	41
	Quy Nhơn	13	-37	28	-24	28	-38	15	-10	40
Phú Yên	Tp. Tuy Hòa	13	-36	25	-23	27	-38	12	-14	35
Khánh Hòa	TP. Nha Trang	19	-29	31	-20	33	-31	14	-11	38
	Trường Sa	20	-25	32	-17	29	-26	13	-4	37
Ninh Thuận	TP. PR-Tháp Chàm	24	-34	32	-28	32	-33	13	-14	36
Bình Thuận	TP. Phan Thiết	35	-22	35	-7	29	0	-7	22	17
	Phú Quý	26	-27	34	-20	33	-23	10	-4	35
Bà Rịa Vũng Tàu	Vũng Tàu	-40	69	-44	84	-50	104	-87	108	-47
	Côn Đảo	-51	71	-49	82	-55	97	-85	96	-41
TPHCM	Cần Giờ	-47	82	-53	93	-58	117	-93	117	-55
Tiền Giang	Gò Công Tây	-48	87	-56	97	-63	125	-98	124	-60
Bến Tre	Ba Tri	-50	97	-57	107	-63	134	-98	133	-60
Trà Vinh	Duyên Hải	-65	103	-66	115	-72	135	-107	133	-64
Sóc Trăng	Tân Phú	-80	115	-76	122	-82	140	-106	130	-63
Bạc Liêu	TP. Bạc Liêu	-100	125	-83	125	-84	138	-93	114	-50
Cà Mau	Năm Căn	-74	95	-55	88	-55	105	-56	72	-21
	Trần Văn Thời	-5	39	-11	23	-19	53	-18	37	-7
Kiên Giang	Rạch Giá	14	15	9	5	-11	38	-2	33	-10
	Phú Quốc	21	17	14	2	3	23	25	16	13

Vùng Biển	Độ cao sóng biển dự báo trong 48 giờ		
	Độ cao sóng lớn nhất (m)	Hướng thịnh hành	Ghi chú
Bắc vịnh Bắc Bộ	0,9 - 1,6	Đông Bắc, Đông, Đông Nam	
Nam vịnh Bắc Bộ	1,1 - 1,9	Đông Bắc	
Quảng Trị đến Quảng Ngãi	1,1 - 2,0	Đông Bắc	Cảnh báo
Bình Định đến Ninh Thuận	1,8 - 3,4	Đông Bắc	Cảnh báo
Bình Thuận đến Cà Mau	4,2	Đông Bắc	Cảnh báo
Cà Mau đến Kiên Giang	0,8 - 2,8	Đông, Đông Nam	Cảnh báo
Quần đảo Hoàng Sa	1,4 - 2,1	Đông Bắc	Cảnh báo
Quần đảo Trường Sa	2,0 - 3,2	Đông Bắc	Cảnh báo
Bắc Biển Đông	1,4 - 2,9	Đông Bắc	Cảnh báo
Giữa Biển Đông	1,6 - 3,1	Đông Bắc	Cảnh báo
Nam Biển Đông	3,6	Đông Bắc	Cảnh báo

Nhận định: Cảnh báo hiện trạng và nguy cơ các khu vực có sóng lớn

Tin phát lúc: 13 giờ 00

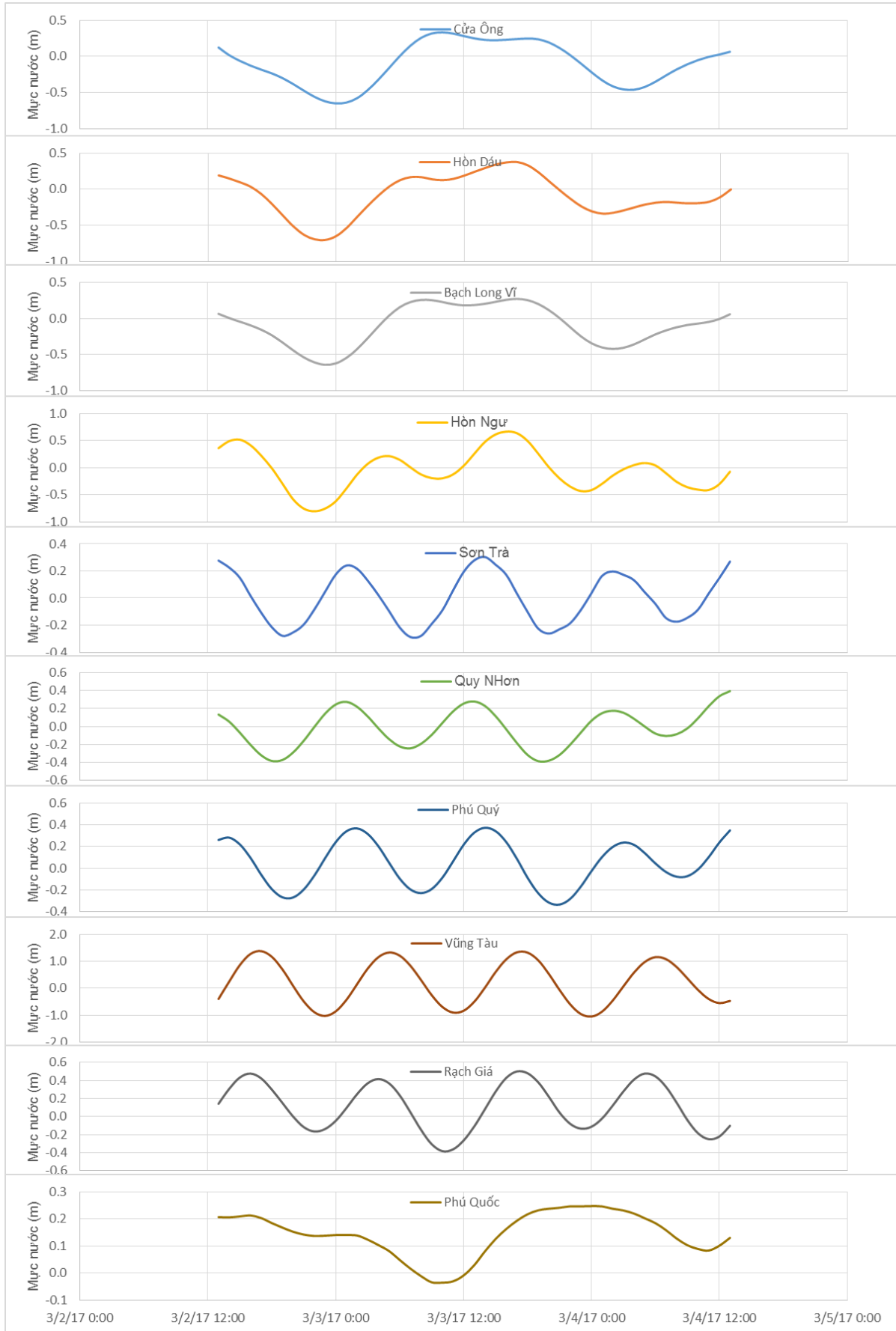
Thời điểm phát tin dự báo tiếp theo: 13 giờ 00 ngày 03/03/2017

Người xây dựng bản tin: Khương Văn Hải, Nguyễn Thị Phương

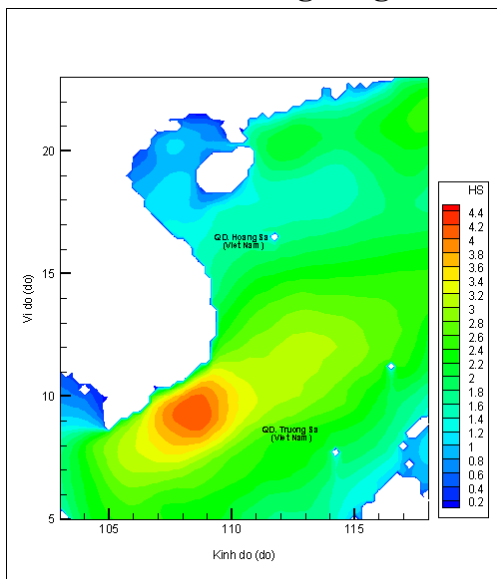
Người soát bản tin : Lê Quốc Huy

Biến trình mực nước tổng cộng tại 10 trạm Hải vãn

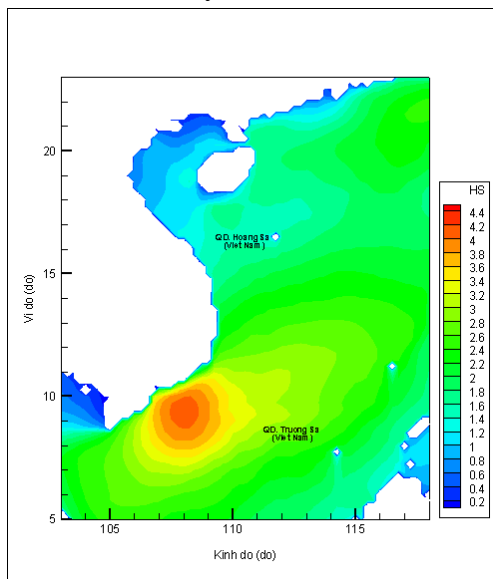
(Cửa Ông, Hòn Dấu, Bạch Long Vĩ, Hòn Ngư, Sơn Trà, Quy Nhơn, Phú Quý, Vũng Tàu, Rạch Giá, Phú Quốc)



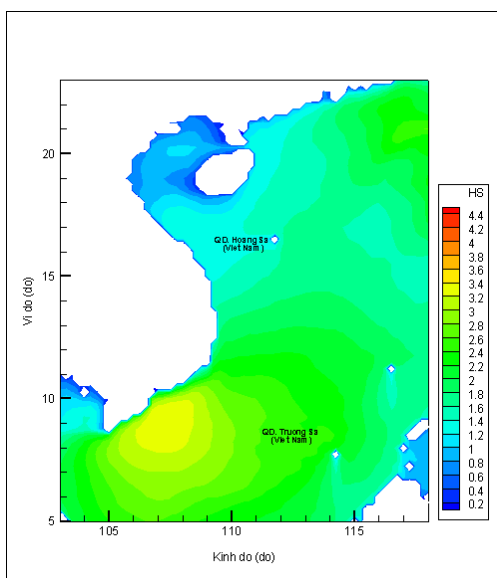
Trường sóng ven bờ và ngoài khơi biển Việt Nam



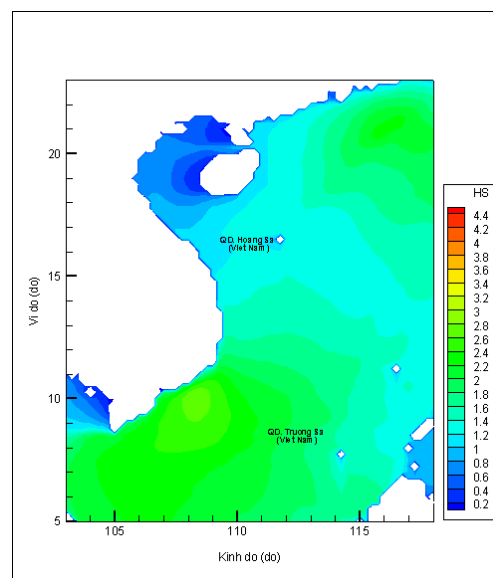
Lúc 13h ngày 02/03/2017



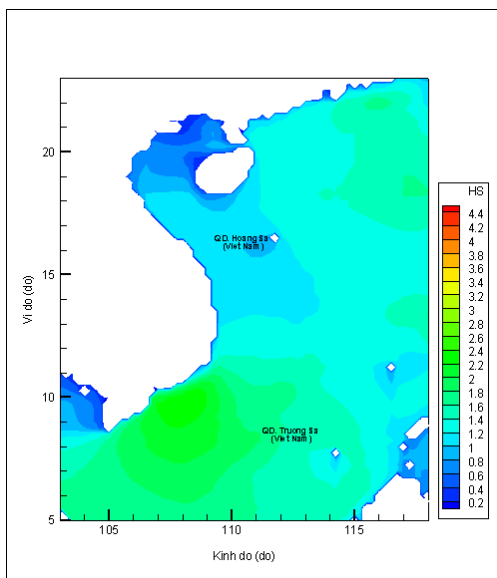
Lúc 19h ngày 02/03/2017



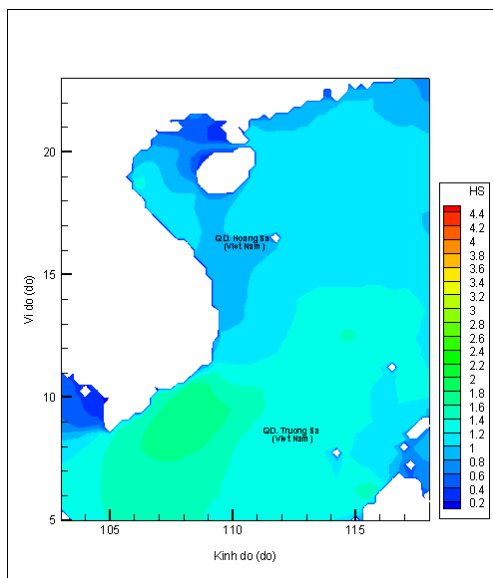
Lúc 01h ngày 03/3/2017



Lúc 13h ngày 03/3/2017



Lúc 01h ngày 04/3/2017



Lúc 13h ngày 04/3/2017