

BẢN TIN DỰ BÁO MỨC NƯỚC VÀ SÓNG BIỂN

Thời điểm dự báo: 13 giờ 00, ngày 23/02/2017

Mức nước dâng lớn nhất dự báo trong 48 giờ					
Tỉnh	Huyện	Nước dâng (cm)	Tỉnh	Huyện	Nước dâng (cm)
Quảng Ninh	Đầm Hà	6	Bình Định	Phú Mỹ	-
	Cửa Ông	6		Quy Nhơn	-
Hải Phòng	Hải An	8	Phú Yên	Tp. Tuy Hòa	-
	Kiến Thụy	8	Khánh Hòa	Vạn Ninh	-
	Hòn Dấu	8		TP. Nha Trang	-
	Bạch Long Vĩ	-		Tp. Cam Ranh	-
Thái Bình	Thái Thụy	8		Trường Sa	-
Nam Định	Hải Hậu	9	Ninh Thuận	TP. PR-Tháp Chàm	-
Ninh Bình	Kim Sơn	10	Bình Thuận	TP. Phan Thiết	11
Thanh Hóa	Quảng Xương	12		La Gi	12
Nghệ An	Diễn Châu	12			Phú Quý
	Hòn Ngư	12	Bà Rịa Vũng Tàu	Xuyên Mộc	15
Hà Tĩnh	Thạch Hà	13		Vũng Tàu	18
Quảng Bình	Quảng Trạch	9			Côn Đảo
	Quảng Ninh	9	TPHCM	Cần Giờ	23
Quảng Trị	Gio Linh	9	Tiền Giang	Gò Công Tây	26
	Cồn Cỏ	7	Bến Tre	Ba Tri	27
Thừa Thiên Huế	Hương Trà	10	Trà Vinh	Duyên Hải	22
	Phú Lộc	10	Sóc Trăng	Tân Phú	24
TP. Đà Nẵng	Liên Chiểu	8	Bạc Liêu	TP. Bạc Liêu	25
	Sơn Trà	8	Cà Mau	Năm Căn	22
	Ngũ Hành Sơn	9		Trần Văn Thời	14
	Hoàng Sa	-	Kiên Giang	Rạch Giá	19
Quảng Nam	Thăng Bình	8		Hà Tiên	18
	Tam Kỳ	7		Phú Quốc	13
	Cù Lao Chàm	7	Thổ Chu	11	
Quảng Ngãi	TP. Quảng Ngãi	-			
	Lý Sơn	-			

Vùng Biển	Độ cao sóng biển dự báo trong 48 giờ		
	Độ cao sóng lớn nhất (m)	Hướng thịnh hành	Ghi chú
Bắc vịnh Bắc Bộ	1,2 - 3,8	Nhiều hướng	Cảnh báo
Nam vịnh Bắc Bộ	1,8 - 3,5	Đông Bắc , Đông Nam	Cảnh báo
Quảng Trị đến Quảng Ngãi	1,1 - 2,4	Đông Bắc , Đông Nam	Cảnh báo
Bình Định đến Ninh Thuận	1,4 - 1,9	Đông, Đông Bắc	
Bình Thuận đến Cà Mau	2,6	Đông Bắc , Đông	Cảnh báo
Cà Mau đến Kiên Giang	0,8 - 1,4	Đông, Đông Nam	
Quần đảo Hoàng Sa	1,3 - 1,9	Đông Bắc , Đông	
Quần đảo Trường Sa	1,1 - 1,8	Đông Bắc , Đông	
Bắc Biển Đông	1,3 - 2,9	Đông Bắc , Đông	Cảnh báo
Giữa Biển Đông	1,1 - 2,0	Đông Bắc , Đông	Cảnh báo
Nam Biển Đông	2	Đông Bắc , Đông	Cảnh báo

Nhận định: Cảnh báo hiện trạng và nguy cơ các khu vực có sóng lớn

Thời điểm thực hiện bản tin dự báo tiếp theo: 13 giờ 00 ngày 24/02/2017

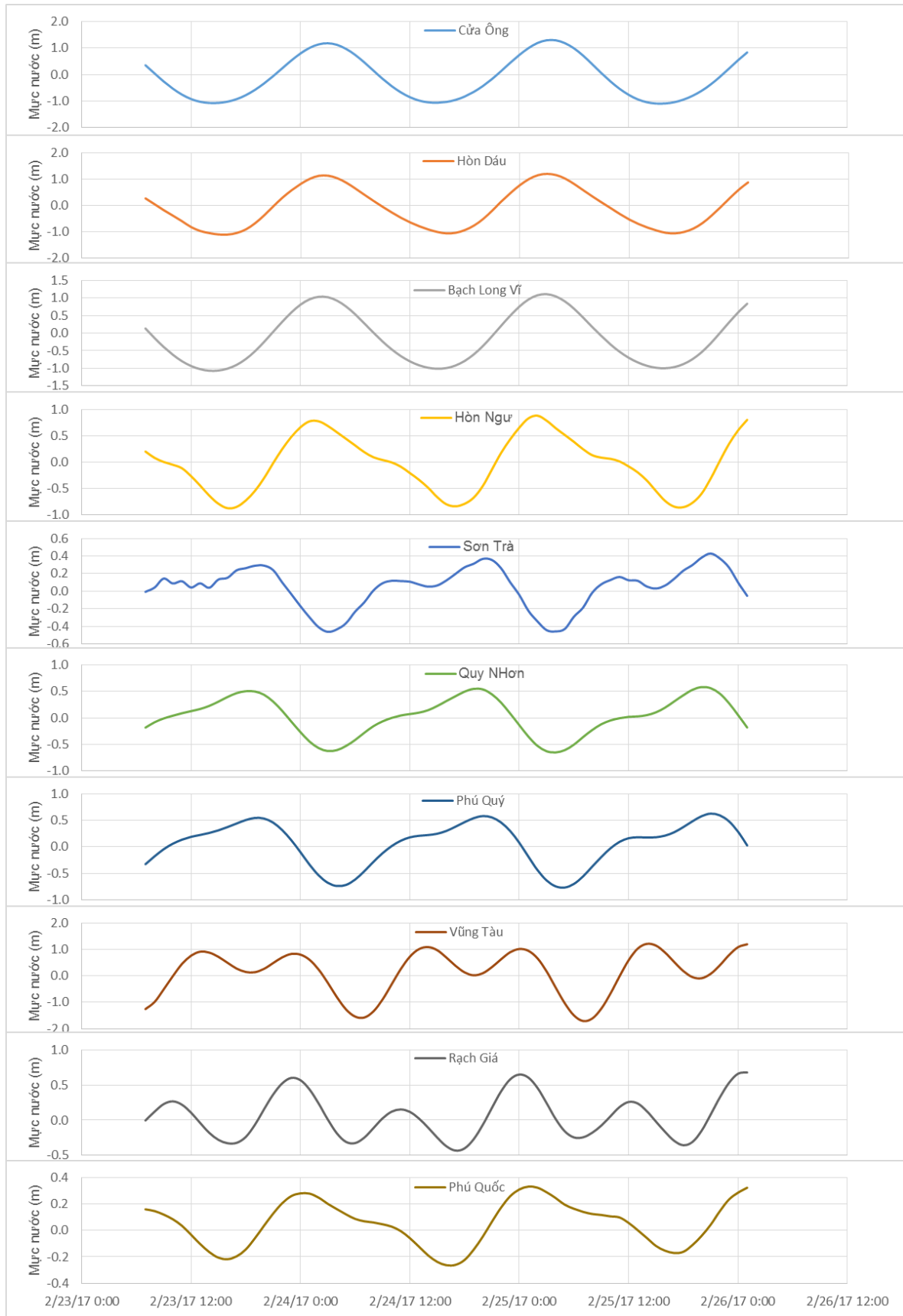
Tin phát lúc: 12 giờ 30

Người xây dựng bản tin: Dương Ngọc Tiến, Nguyễn Thị Xuân Quỳnh

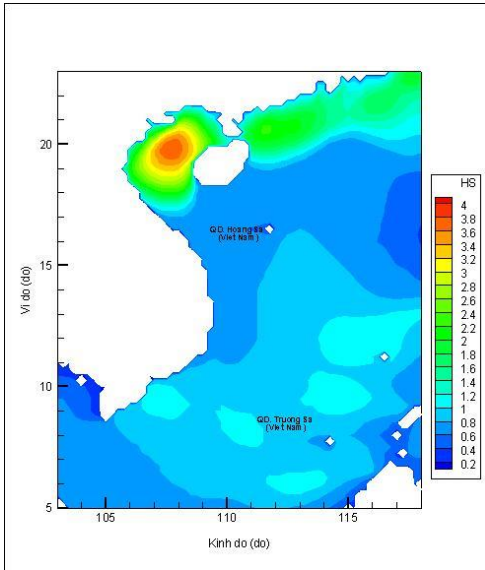
Người soát bản tin : Nguyễn Thị Thanh

Biên trình mực nước tổng cộng tại 10 trạm Hải vãn

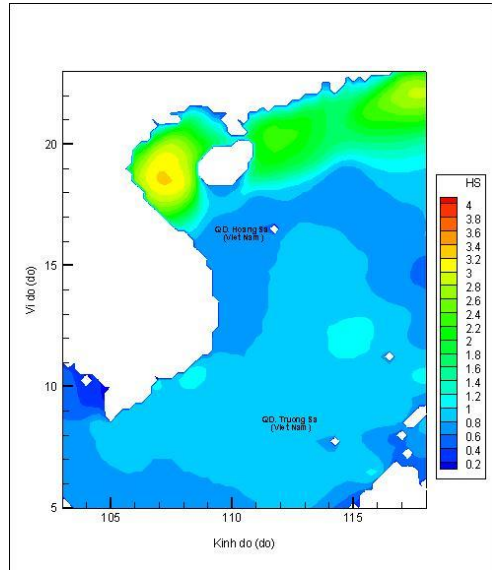
(Cửa Ông, Hòn Dấu, Bạch Long Vĩ, Hòn Ngự, Sơn Trà, Quy Nhơn, Phú Quý, Vũng Tàu, Rạch Giá, Phú Quốc)



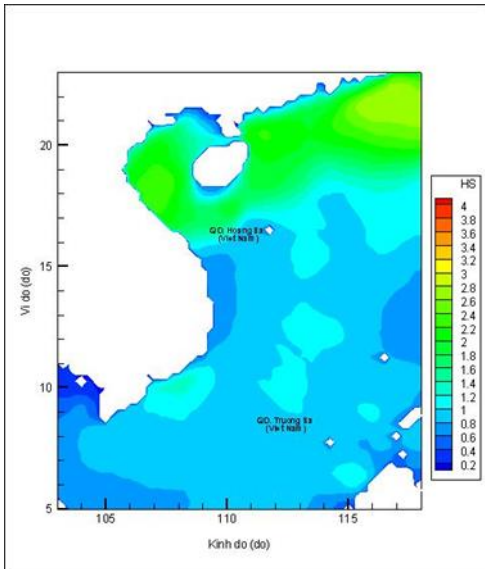
Trường sóng ven bờ và ngoài khơi biển Việt Nam



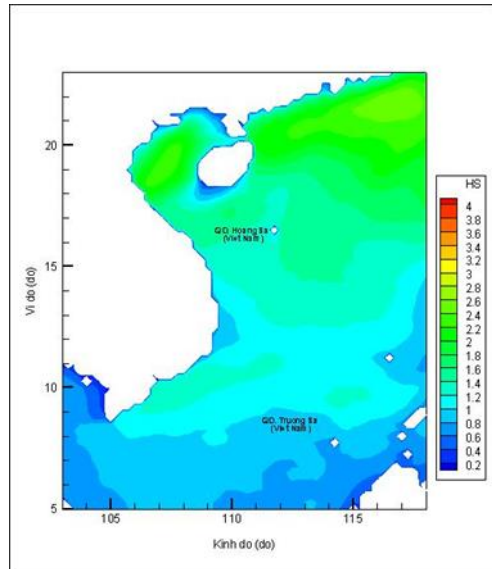
Lúc 13h ngày 23/02/2017



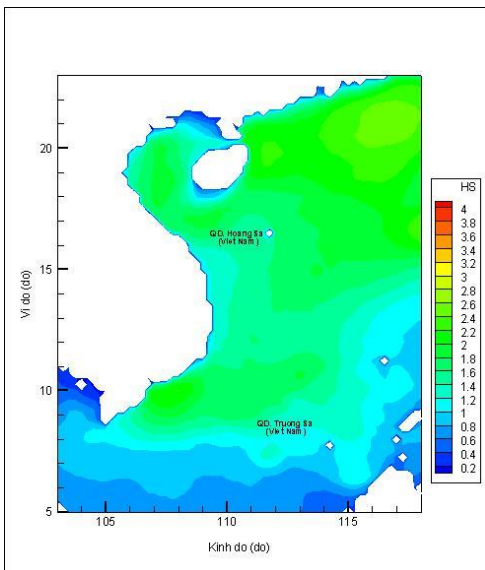
Lúc 19h ngày 23/02/2017



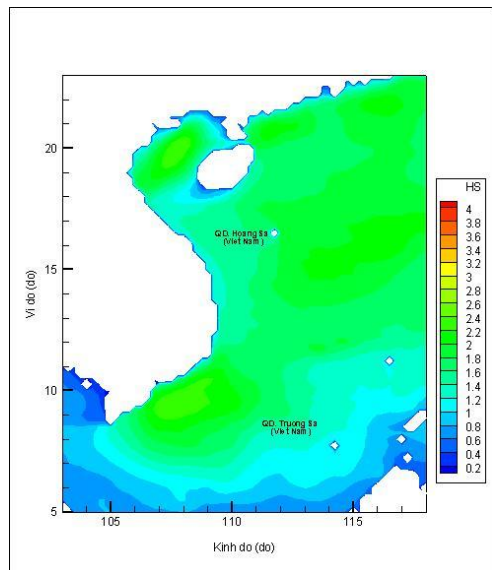
Lúc 07h ngày 24/02/2017



Lúc 19h ngày 24/02/2017



Lúc 07h ngày 25/02/2017



Lúc 19h ngày 25/02/2017