

## BẢN TIN DỰ BÁO MỨC NƯỚC VÀ SÓNG BIỂN

Thời điểm dự báo: 13 giờ 00, ngày 21/02/2017

<b>Mức nước dâng lớn nhất dự báo trong 48 giờ</b>					
<b>Tỉnh</b>	<b>Huyện</b>	<b>Nước dâng (cm)</b>	<b>Tỉnh</b>	<b>Huyện</b>	<b>Nước dâng (cm)</b>
Quảng Ninh	Đầm Hà	16	Bình Định	Phú Mỹ	-
	Cửa Ông	15		Quy Nhơn	-
Hải Phòng	Hải An	14	Phú Yên	Tp. Tuy Hòa	9
	Kiến Thụy	13	Khánh Hòa	Vạn Ninh	7
	Hòn Dấu	13		TP. Nha Trang	-
	Bạch Long Vĩ	12		Tp. Cam Ranh	7
Thái Bình	Thái Thụy	14		Trường Sa	-
Nam Định	Hải Hậu	15	Ninh Thuận	TP. PR-Tháp Chàm	-
Ninh Bình	Kim Sơn	18	Bình Thuận	TP. Phan Thiết	6
Thanh Hóa	Quảng Xương	19		La Gi	7
Nghệ An	Diễn Châu	17			Phú Quý
	Hòn Ngư	16	Bà Rịa Vũng Tàu	Xuyên Mộc	8
Hà Tĩnh	Thạch Hà	15		Vũng Tàu	10
Quảng Bình	Quảng Trạch	11			Côn Đảo
	Quảng Ninh	10	TPHCM	Cần Giờ	13
Quảng Trị	Gio Linh	9	Tiền Giang	Gò Công Tây	13
	Cồn Cỏ	9	Bến Tre	Ba Tri	14
Thừa Thiên Huế	Hương Trà	8	Trà Vinh	Duyên Hải	11
	Phú Lộc	8	Sóc Trăng	Tân Phú	13
TP. Đà Nẵng	Liên Chiểu	7	Bạc Liêu	TP. Bạc Liêu	14
	Sơn Trà	7	Cà Mau	Năm Căn	13
	Ngũ Hành Sơn	8		Trần Văn Thời	11
	Hoàng Sa	-	Kiên Giang	Rạch Giá	-
Quảng Nam	Thăng Bình	7		Hà Tiên	-
	Tam Kỳ	7		Phú Quốc	11
	Cù Lao Chàm	7	Thổ Chu	9	
Quảng Ngãi	TP. Quảng Ngãi	-			
	Lý Sơn	-			

Vùng Biển	Độ cao sóng biển dự báo trong 48 giờ		
	Độ cao sóng lớn nhất (m)	Hướng thịnh hành	Ghi chú
Bắc vịnh Bắc Bộ	1.0 - 2.5	Nhiều hướng	Cảnh Báo
Nam vịnh Bắc Bộ	1.1 - 2.3	Đông Nam	Cảnh Báo
Quảng Trị đến Quảng Ngãi	0.9 - 1.3	Đông, Đông Nam	
Bình Định đến Ninh Thuận	1.1 - 1.3	Đông	
Bình Thuận đến Cà Mau	1.4	Đông, Đông Bắc	
Cà Mau đến Kiên Giang	1.0 - 1.1	Đông, Đông Nam	
Quần đảo Hoàng Sa	0.9 - 1.1	Đông	
Quần đảo Trường Sa	1.1 - 1.4	Đông, Đông Bắc	
Bắc Biển Đông	0.9 - 2.3	Đông, Đông Bắc	Cảnh Báo
Giữa Biển Đông	1.1 - 1.6	Đông	
Nam Biển Đông	1.8	Đông Bắc, Đông	

**Nhận định:** Cảnh báo hiện trạng và nguy cơ các khu vực có sóng lớn

Thời điểm thực hiện bản tin dự báo tiếp theo: 13 giờ 00 ngày 22/02/2017

**Tin phát lúc: 12 giờ 30**

Người xây dựng bản tin: Phạm Văn Tiến, Nguyễn Thị Lan

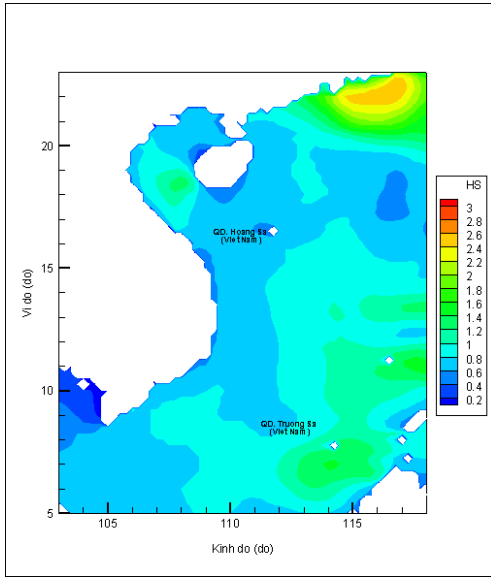
Người soát bản tin : Nguyễn Thị Thanh

## Biên trình mực nước tổng cộng tại 10 trạm Hải vãn

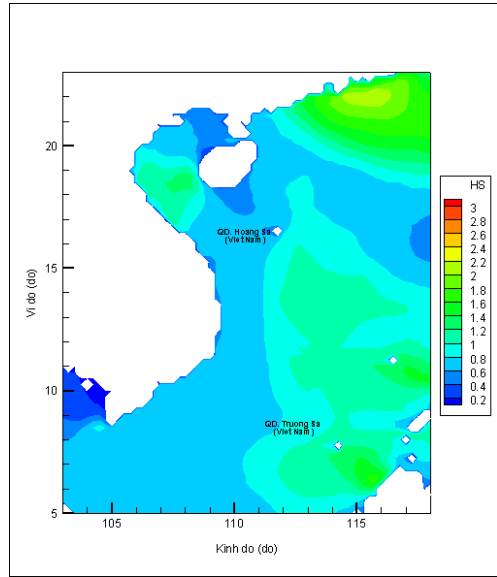
(Cửa Ông, Hòn Dấu, Bạch Long Vĩ, Hòn Ngự, Sơn Trà, Quy Nhơn, Phú Quý, Vũng Tàu, Rạch Giá, Phú Quốc)



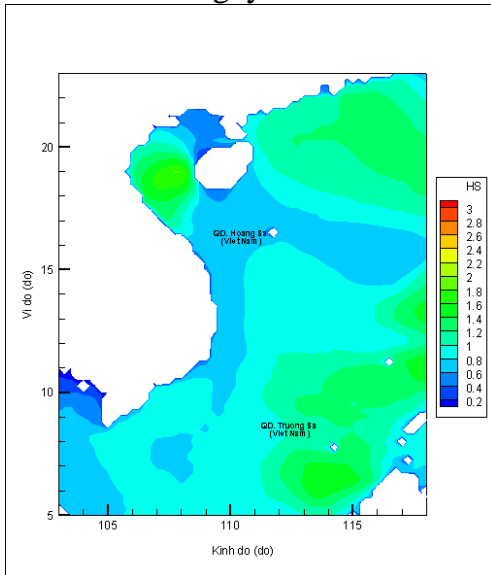
## Trường sóng ven bờ và ngoài khơi biển Việt Nam



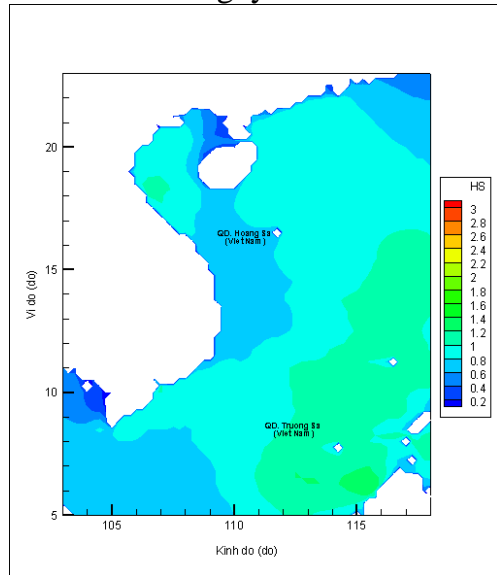
Lúc 13h ngày 21/02/2017



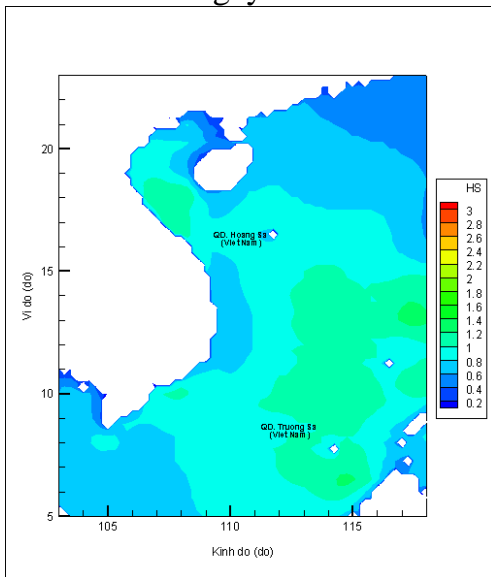
Lúc 19h ngày 21/02/2017



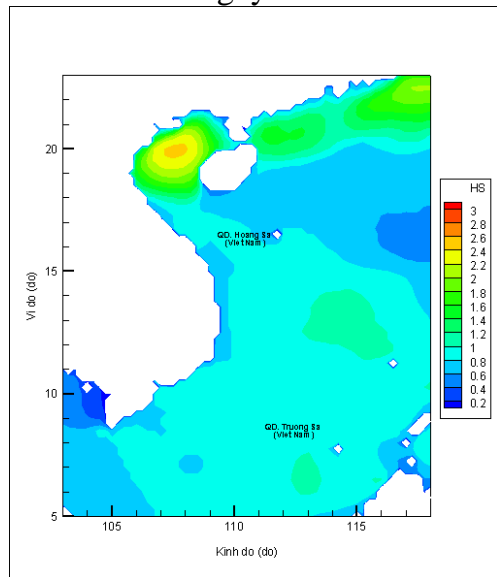
Lúc 07h ngày 22/02/2017



Lúc 19h ngày 22/02/2017



Lúc 07h ngày 23/02/2017



Lúc 19h ngày 23/02/2017