

BẢN TIN DỰ BÁO MỨC NƯỚC VÀ SÓNG BIỂN

Thời điểm thực hiện dự báo: 13 giờ 00, ngày 20/02/2017

Mức nước dâng lớn nhất dự báo trong 48 giờ					
Tỉnh	Huyện	Nước dâng (cm)	Tỉnh	Huyện	Nước dâng (cm)
Quảng Ninh	Đầm Hà	18	Bình Định	Phú Mỹ	-
	Cửa Ông	18		Quy Nhơn	-
Hải Phòng	Hải An	21	Phú Yên	Tp. Tuy Hòa	-
	Kiến Thụy	16	Khánh Hòa	Vạn Ninh	8
	Hòn Dấu	17		TP. Nha Trang	-
	Bạch Long Vĩ	14		Tp. Cam Ranh	-
Thái Bình	Thái Thụy	16		Trường Sa	-
Nam Định	Hải Hậu	16	Ninh Thuận	TP. PR-Tháp Chàm	-
Ninh Bình	Kim Sơn	17	Bình Thuận	TP. Phan Thiết	6
Thanh Hóa	Quảng Xương	17		La Gi	7
Nghệ An	Diễn Châu	16		Phú Quý	-
	Hòn Ngư	14	Bà Rịa Vũng Tàu	Xuyên Mộc	9
Hà Tĩnh	Thạch Hà	13		Vũng Tàu	11
Quảng Bình	Quảng Trạch	11			Côn Đảo
	Quảng Ninh	9	TPHCM	Cần Giờ	15
Quảng Trị	Gio Linh	7	Tiền Giang	Gò Công Tây	16
	Cồn Cỏ	7	Bến Tre	Ba Tri	16
Thừa Thiên Huế	Hương Trà	6	Trà Vinh	Duyên Hải	14
	Phú Lộc	-	Sóc Trăng	Tân Phú	15
TP. Đà Nẵng	Liên Chiểu	5	Bạc Liêu	TP. Bạc Liêu	15
	Sơn Trà	-	Cà Mau	Năm Căn	13
	Ngũ Hành Sơn	-		Trần Văn Thời	13
	Hoàng Sa	-		Rạch Giá	23
Quảng Nam	Thăng Bình	-	Kiên Giang	Hà Tiên	17
	Tam Kỳ	-		Phú Quốc	13
	Cù Lao Chàm	-		Thỏ Chu	11
Quảng Ngãi	TP. Quảng Ngãi	-			
	Lý Sơn	-			

Vùng Biển	Độ cao sóng biển dự báo trong 48 giờ		
	Độ cao sóng lớn nhất (m)	Hướng thịnh hành	Ghi chú
Bắc vịnh Bắc Bộ	1.0 - 1.4	Nhiều hướng	
Nam vịnh Bắc Bộ	1.1 - 1.8	Đông Nam	
Quảng Trị đến Quảng Ngãi	1.0 - 1.5	Đông, Đông Bắc	
Bình Định đến Ninh Thuận	1.1 - 2.1	Nhiều hướng	Cảnh Báo
Bình Thuận đến Cà Mau	2.6	Đông Bắc	Cảnh Báo
Cà Mau đến Kiên Giang	0.8 - 1.4	Đông, Đông Nam	
Quần đảo Hoàng Sa	1.0 - 1.3	Đông Bắc, Đông	
Quần đảo Trường Sa	1.3 - 2.0	Đông Bắc, Đông	Cảnh Báo
Bắc Biển Đông	1.0 - 3.2	Đông, Đông Bắc	Cảnh Báo
Giữa Biển Đông	1.1 - 1.8	Đông, Đông Bắc	
Nam Biển Đông	2.2	Đông Bắc	Cảnh Báo

Nhận định: Cảnh báo hiện trạng và nguy cơ các khu vực có sóng lớn

Thời điểm thực hiện bản tin dự báo tiếp theo: 13 giờ 00 ngày 21/02/2017

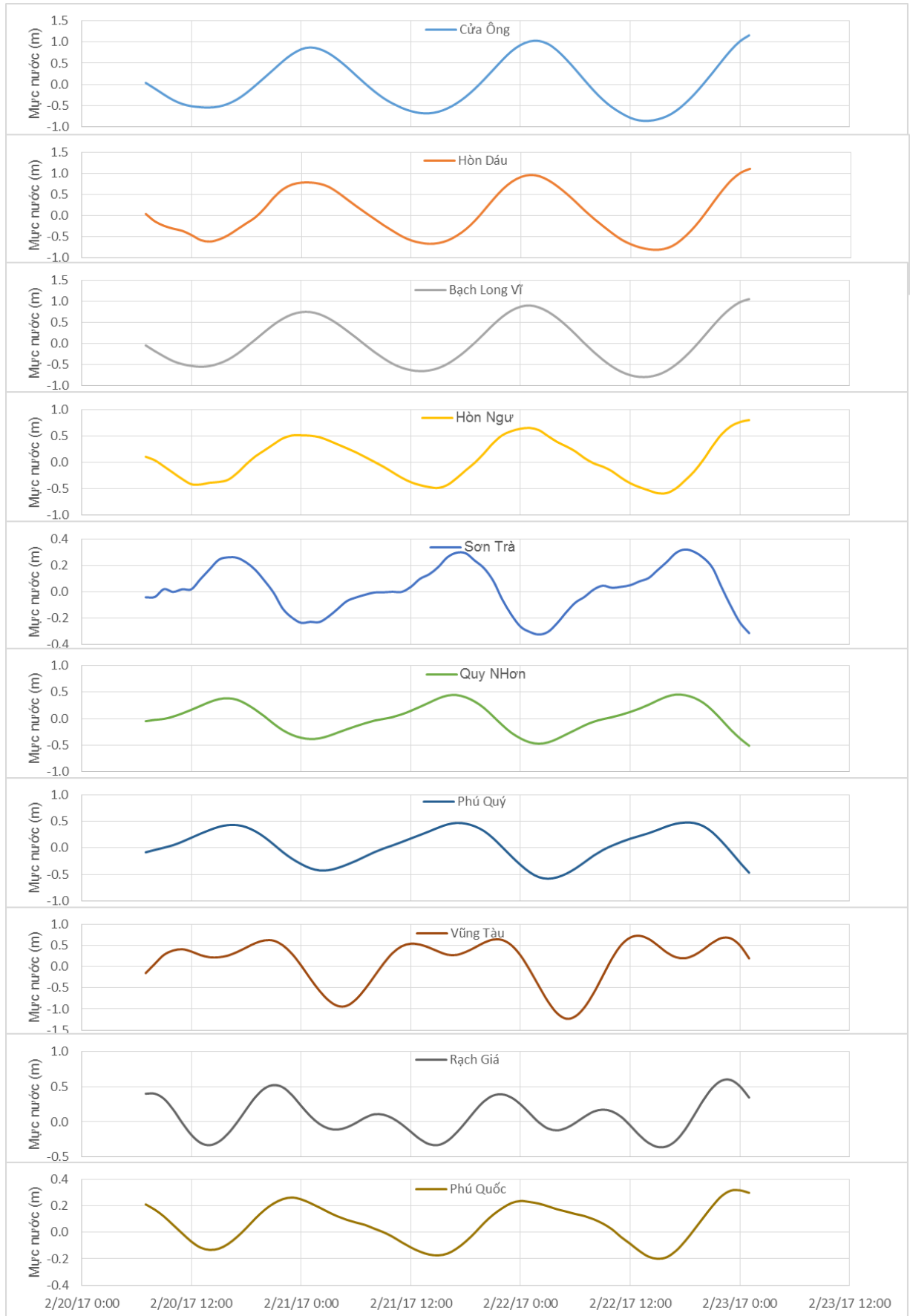
Tin phát lúc: 12 giờ 30

Người xây dựng bản tin: Phạm Tiến Đạt, Nguyễn Thị Phương

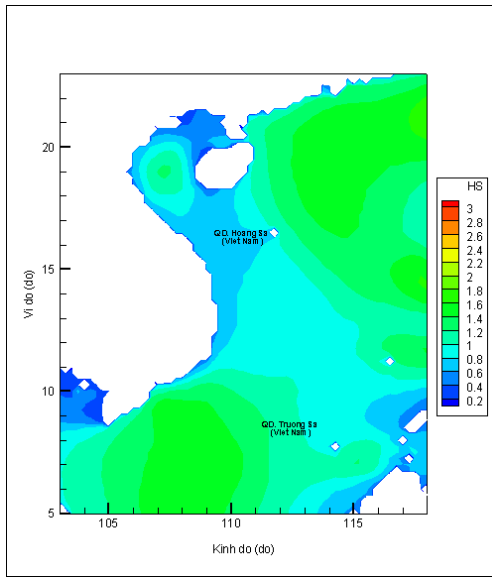
Người soát bản tin : Lê Quốc Huy

Biên trình mực nước tổng cộng tại 10 trạm Hải vãn

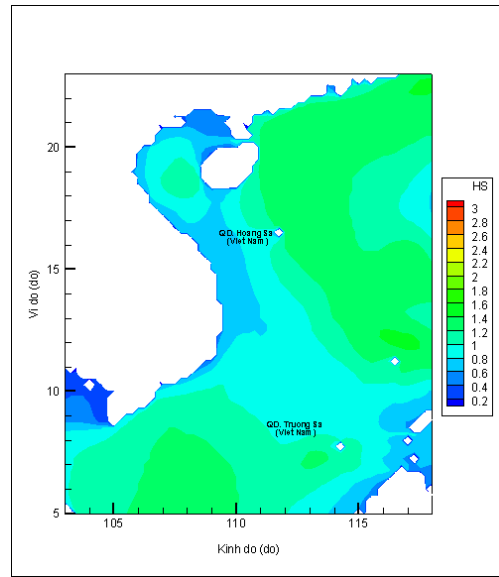
(Cửa Ông, Hòn Dấu, Bạch Long Vĩ, Hòn Ngư, Sơn Trà, Quy Nhơn, Phú Quý, Vũng Tàu, Rạch Giá, Phú Quốc)



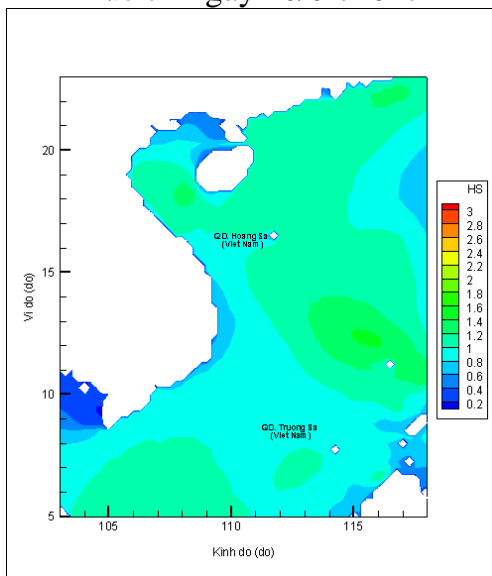
Trường sóng ven bờ và ngoài khơi biển Việt Nam



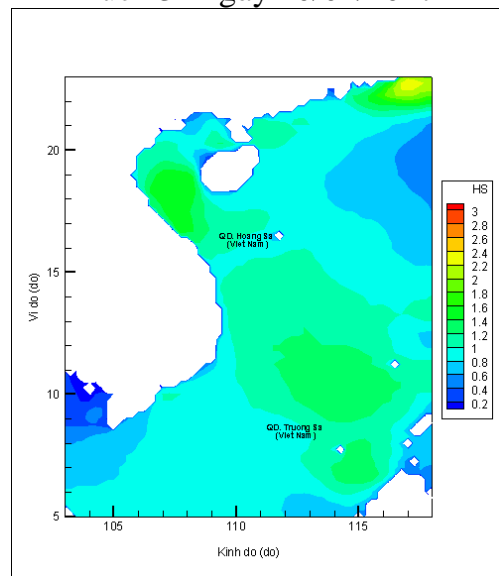
Lúc 7h ngày 20/02/2017



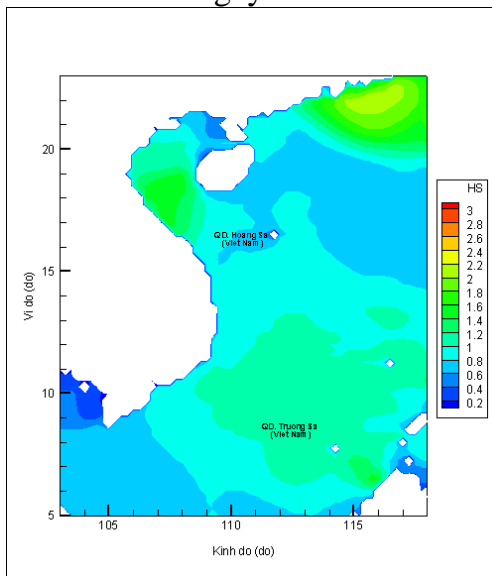
Lúc 13h ngày 20/02/2017



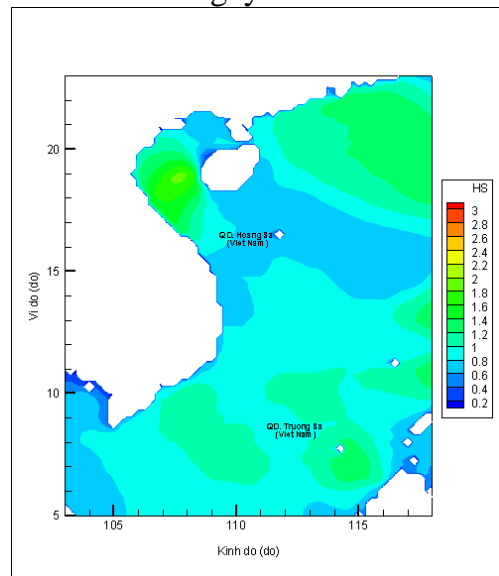
Lúc 19h ngày 20/02/2017



Lúc 7h ngày 21/02/2017



Lúc 19h ngày 21/02/2017



Lúc 7h ngày 22/02/2017