

BẢN TIN DỰ BÁO MỨC NƯỚC VÀ SÓNG BIỂN

Thời điểm thực hiện dự báo: 13 giờ 00, ngày 18/02/2017

Mức nước dâng lớn nhất dự báo trong 48 giờ					
Tỉnh	Huyện	Nước dâng (cm)	Tỉnh	Huyện	Nước dâng (cm)
Quảng Ninh	Đầm Hà	11	Bình Định	Phú Mỹ	5
	Cửa Ông	12		Quy Nhơn	-
Hải Phòng	Hải An	12	Phú Yên	Tp. Tuy Hòa	-
	Kiến Thụy	11	Khánh Hòa	Vạn Ninh	6
	Hòn Dấu	11		TP. Nha Trang	-
	Bạch Long Vĩ	9		Tp. Cam Ranh	-
Thái Bình	Thái Thụy	11		Trường Sa	-
Nam Định	Hải Hậu	11	Ninh Thuận	TP. PR-Tháp Chàm	-
Ninh Bình	Kim Sơn	13	Bình Thuận	TP. Phan Thiết	8
Thanh Hóa	Quảng Xương	12		La Gi	10
Nghệ An	Diễn Châu	15		Bà Rịa Vũng Tàu	Phú Quý
	Hòn Ngư	12	Xuyên Mộc		13
Hà Tĩnh	Thạch Hà	9	Vũng Tàu		16
Quảng Bình	Quảng Trạch	9	TPHCM	Côn Đảo	12
	Quảng Ninh	7		Cần Giờ	19
Quảng Trị	Gio Linh	6	Tiền Giang	Gò Công Tây	20
	Cồn Cỏ	6	Bến Tre	Ba Tri	20
Thừa Thiên Huế	Hương Trà	5	Trà Vinh	Duyên Hải	19
	Phú Lộc	-	Sóc Trăng	Tân Phú	20
TP. Đà Nẵng	Liên Chiểu	-	Bạc Liêu	TP. Bạc Liêu	20
	Sơn Trà	-	Cà Mau	Năm Căn	18
	Ngũ Hành Sơn	-		Trần Văn Thời	18
	Hoàng Sa	-	Kiên Giang	Rạch Giá	12
Quảng Nam	Thăng Bình	-		Hà Tiên	7
	Tam Kỳ	-		Phú Quốc	10
	Cù Lao Chàm	-	Thỏ Chu	12	
Quảng Ngãi	TP. Quảng Ngãi	-			
	Lý Sơn	-			

Vùng Biển	Độ cao sóng biển dự báo trong 48 giờ		
	Độ cao sóng lớn nhất (m)	Hướng thịnh hành	Ghi chú
Bắc vịnh Bắc Bộ	1,0 - 1,2	Đông Nam, Đông	
Nam vịnh Bắc Bộ	1,0 - 1,3	Đông, Đông Nam	
Quảng Trị đến Quảng Ngãi	1,1 - 1,5	Đông, Đông Bắc	
Bình Định đến Ninh Thuận	1,2 - 2,2	Đông Bắc	Cảnh Báo
Bình Thuận đến Cà Mau	3	Đông Bắc	Cảnh Báo
Cà Mau đến Kiên Giang	0,9 - 2,0	Đông, Đông Nam	Cảnh Báo
Quần đảo Hoàng Sa	1,1 - 1,6	Đông Bắc	
Quần đảo Trường Sa	1,2 - 2,1	Đông Bắc	Cảnh Báo
Bắc Biển Đông	1,1 - 2,5	Đông Bắc	Cảnh Báo
Giữa Biển Đông	1,1 - 2,2	Đông Bắc	Cảnh Báo
Nam Biển Đông	2,4	Đông Bắc	Cảnh Báo

Nhận định: Cảnh báo hiện trạng và nguy cơ các khu vực có sóng lớn

Thời điểm thực hiện bản tin dự báo tiếp theo: 13 giờ 00 ngày 19/02/2017

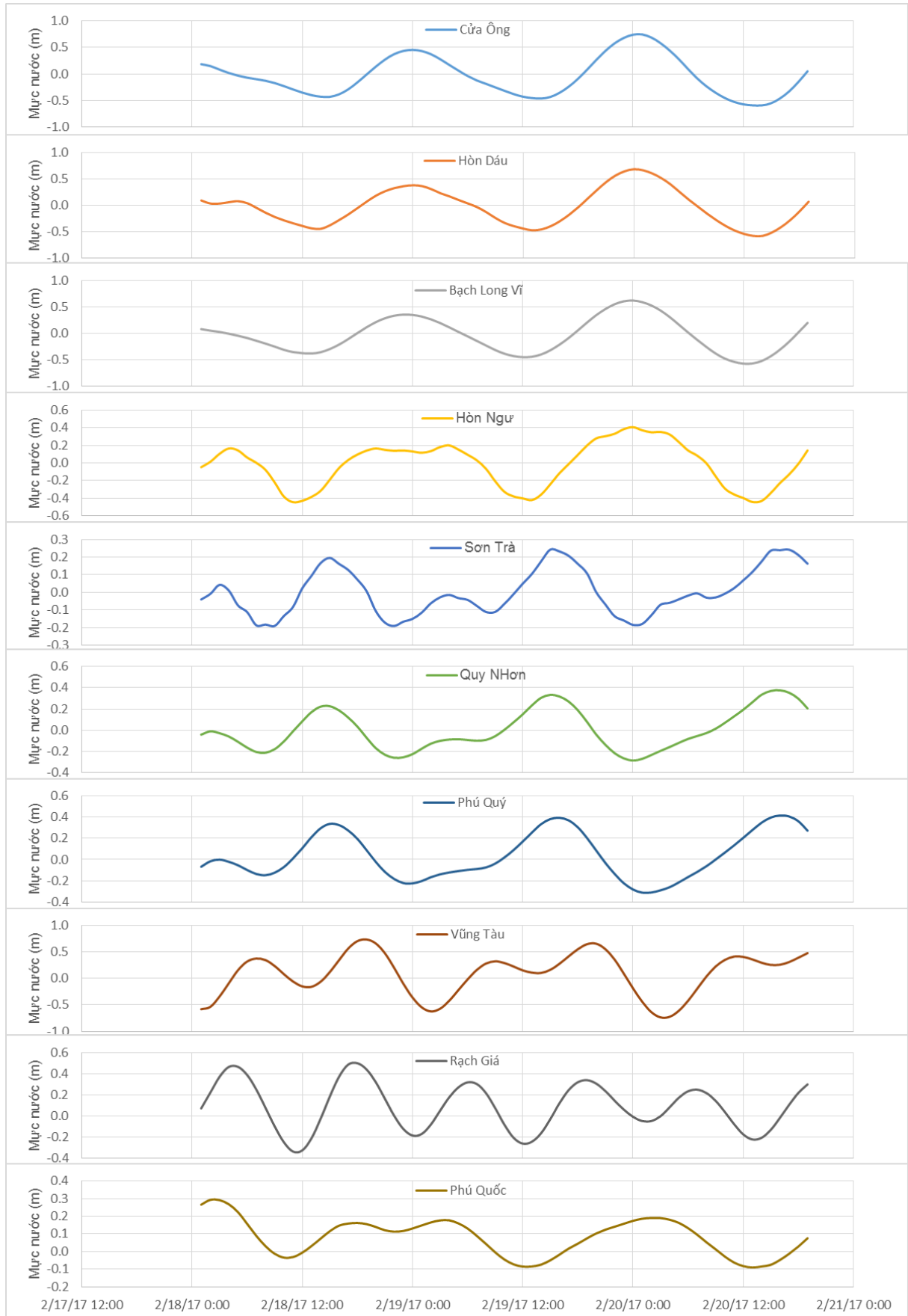
Tin phát lúc: 12 giờ 30

Người xây dựng bản tin: Lê Đức Quyền, Nguyễn Thị Xuân Quỳnh

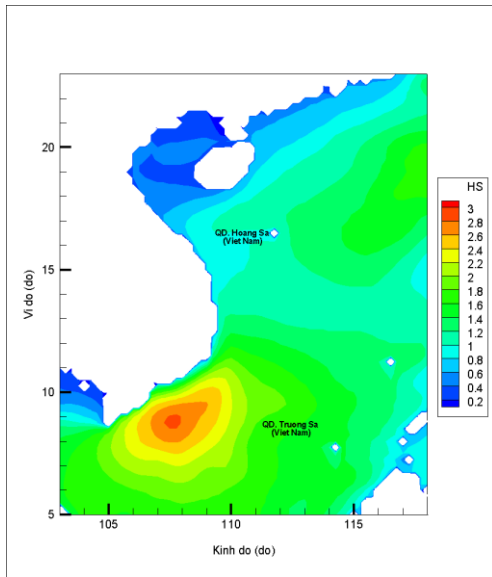
Người soát bản tin: Lê Quốc Huy

Biên trình mực nước tổng cộng tại 10 trạm Hải vãn

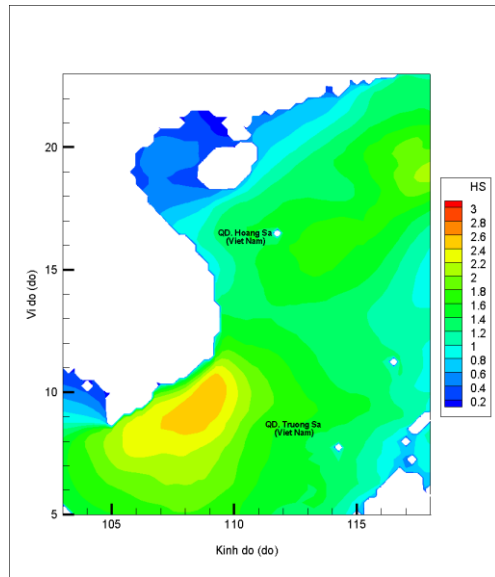
(Cửa Ông, Hòn Dấu, Bạch Long Vĩ, Hòn Ngự, Sơn Trà, Quy Nhơn, Phú Quý, Vũng Tàu, Rạch Giá, Phú Quốc)



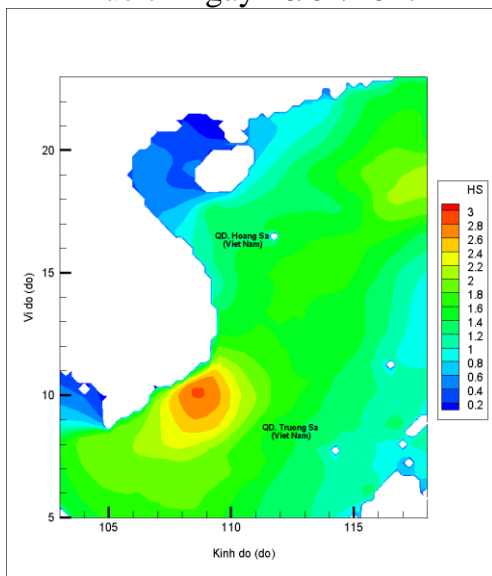
Trường sóng ven bờ và ngoài khơi biển Việt Nam



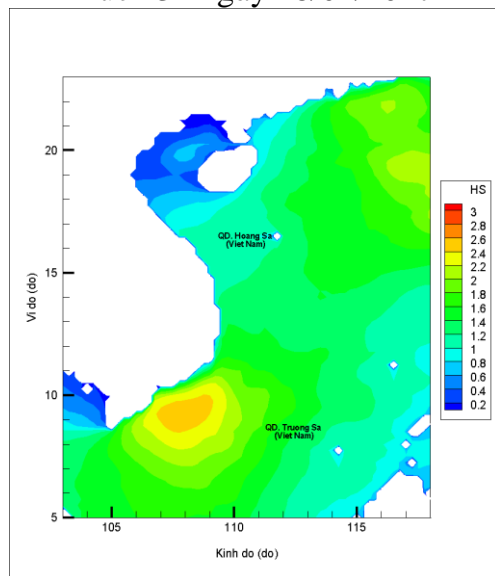
Lúc 7h ngày 18/02/2017



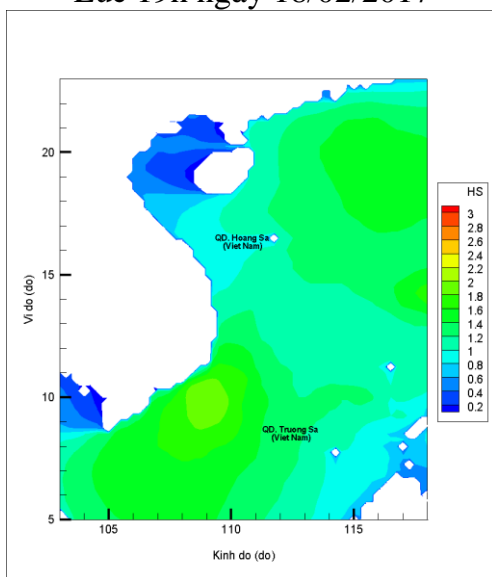
Lúc 13h ngày 18/02/2017



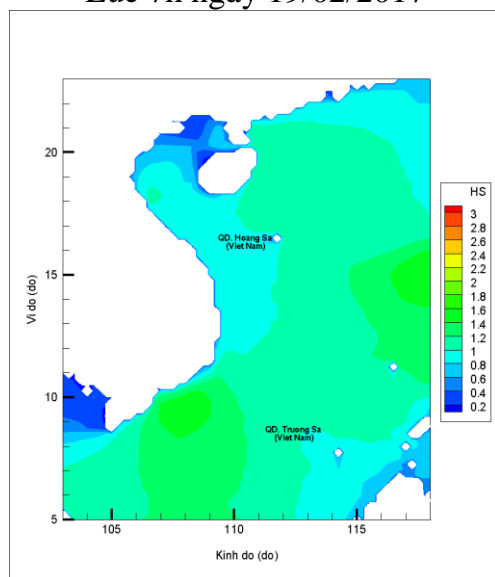
Lúc 19h ngày 18/02/2017



Lúc 7h ngày 19/02/2017



Lúc 19h ngày 19/02/2017



Lúc 7h ngày 20/02/2017