

## BẢN TIN DỰ BÁO MỨC NƯỚC VÀ SÓNG BIỂN

Thời điểm thực hiện dự báo: 07 giờ 00, ngày 16/02/2017

<b>Mức nước dâng lớn nhất dự báo trong 48 giờ</b>					
<b>Tỉnh</b>	<b>Huyện</b>	<b>Nước dâng (cm)</b>	<b>Tỉnh</b>	<b>Huyện</b>	<b>Nước dâng (cm)</b>
Quảng Ninh	Đầm Hà	8	Bình Định	Phú Mỹ	-
	Cửa Ông	9		Quy Nhơn	-
Hải Phòng	Hải An	9	Phú Yên	Tp. Tuy Hòa	-
	Kiến Thụy	8	Khánh Hòa	Vạn Ninh	-
	Hòn Dấu	7		TP. Nha Trang	-
	Bạch Long Vĩ	5		Tp. Cam Ranh	-
Thái Bình	Thái Thụy	8		Trường Sa	-
Nam Định	Hải Hậu	9	Ninh Thuận	TP. PR-Tháp Chàm	-
Ninh Bình	Kim Sơn	11	Bình Thuận	TP. Phan Thiết	7
Thanh Hóa	Quảng Xương	10		La Gi	10
Nghệ An	Diễn Châu	12		Bà Rịa Vũng Tàu	Phú Quý
	Hòn Ngư	10	Xuyên Mộc		13
Hà Tĩnh	Thạch Hà	10	Vũng Tàu		18
Quảng Bình	Quảng Trạch	10		Côn Đảo	14
	Quảng Ninh	9	TPHCM	Cần Giờ	23
Quảng Trị	Gio Linh	8	Tiền Giang	Gò Công Tây	25
	Cồn Cỏ	8	Bến Tre	Ba Tri	25
Thừa Thiên Huế	Hương Trà	9	Trà Vinh	Duyên Hải	21
	Phú Lộc	7	Sóc Trăng	Tân Phú	22
TP. Đà Nẵng	Liên Chiểu	8	Bạc Liêu	TP. Bạc Liêu	23
	Sơn Trà	7	Cà Mau	Năm Căn	21
	Ngũ Hành Sơn	8		Trần Văn Thời	15
	Hoàng Sa	-	Kiên Giang	Rạch Giá	-
Quảng Nam	Thăng Bình	7		Hà Tiên	-
	Tam Kỳ	7		Phú Quốc	7
	Cù Lao Chàm	6	Thổ Chu	10	
Quảng Ngãi	TP. Quảng Ngãi	6			
	Lý Sơn	-			

Vùng Biển	Độ cao sóng biển dự báo trong 48 giờ		
	Độ cao sóng lớn nhất (m)	Hướng thịnh hành	Ghi chú
Bắc vịnh Bắc Bộ	0.9 - 1.4	Đông, Đông Nam	
Nam vịnh Bắc Bộ	0.9 - 1.4	Nhiều hướng	
Quảng Trị đến Quảng Ngãi	1.4 - 2.0	Đông, Đông Bắc	Cảnh Báo
Bình Định đến Ninh Thuận	1.8 - 2.8	Đông Bắc	Cảnh Báo
Bình Thuận đến Cà Mau	4	Đông Bắc, Đông	Cảnh Báo
Cà Mau đến Kiên Giang	0.8 - 2.8	Nhiều hướng	Cảnh Báo
Quần đảo Hoàng Sa	1.5 - 2.5	Đông Bắc, Đông	Cảnh Báo
Quần đảo Trường Sa	1.8 - 3.0	Đông Bắc	Cảnh Báo
Bắc Biển Đông	1.3 - 3.7	Đông, Đông Bắc	Cảnh Báo
Giữa Biển Đông	1.4 - 2.8	Đông Bắc	Cảnh Báo
Nam Biển Đông	3.2	Đông Bắc	Cảnh Báo

**Nhận định:** Cảnh báo hiện trạng và nguy cơ các khu vực có sóng lớn

Thời điểm thực hiện bản tin dự báo tiếp theo: 07 giờ 00 ngày 17/02/2017

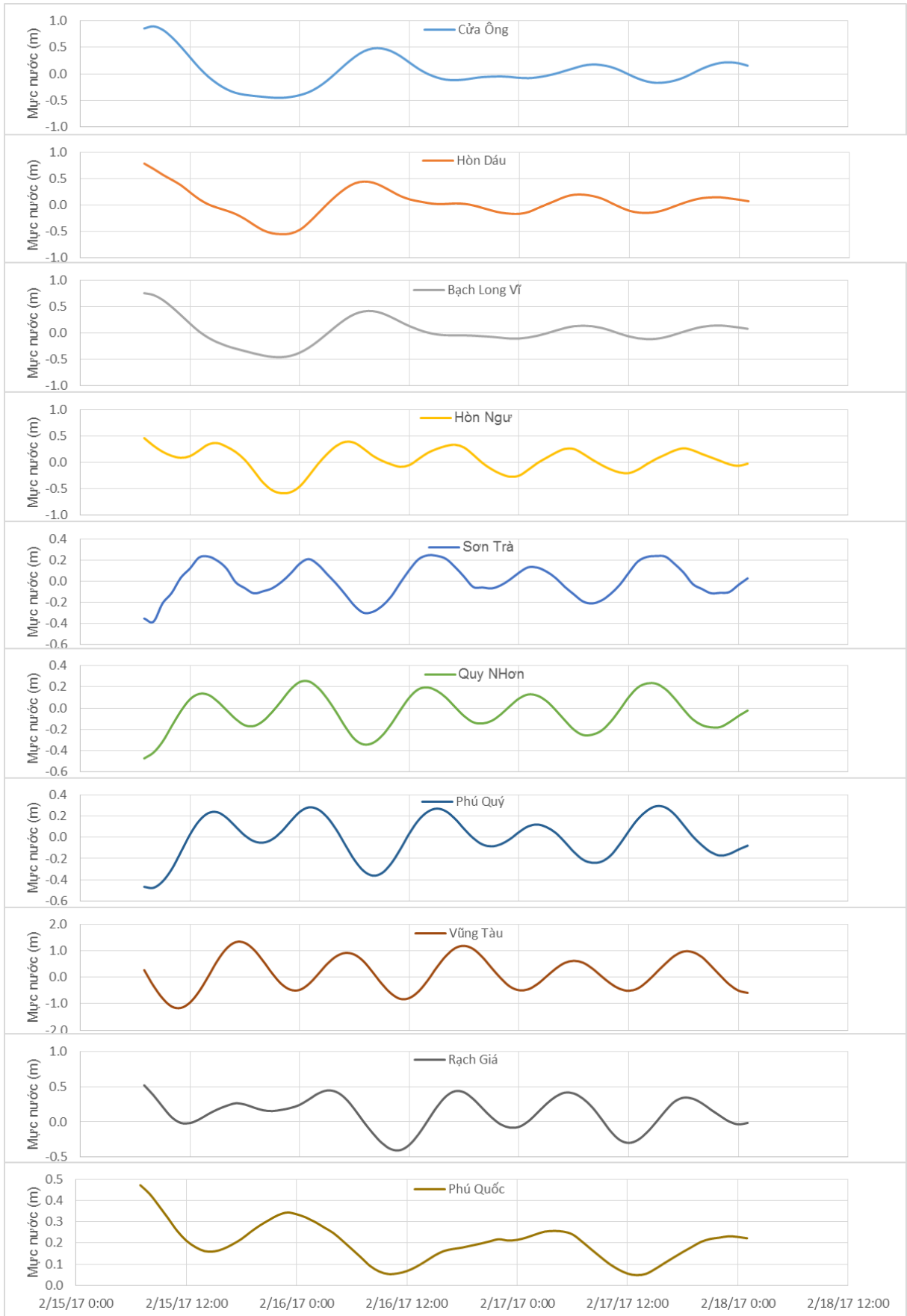
**Tin phát lúc: 06 giờ 30**

Người xây dựng bản tin: Phạm Văn Tiến, Phạm Tiến Đạt

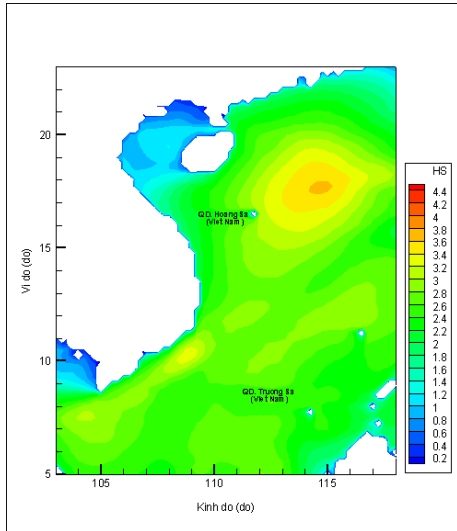
Người soát bản tin: Lê Quốc Huy

## Biên trình mực nước tổng cộng tại 10 trạm Hải vãn

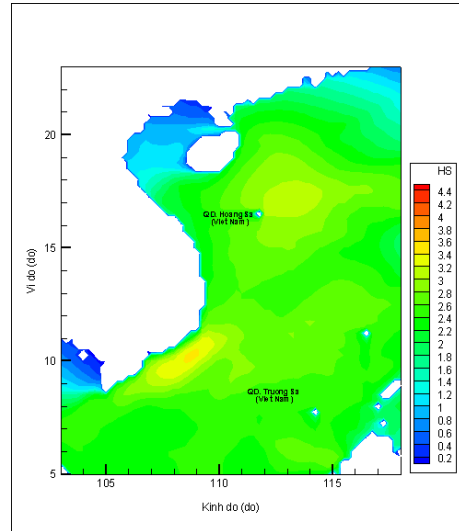
(Cửa Ông, Hòn Dấu, Bạch Long Vĩ, Hòn Ngự, Sơn Trà, Quy Nhơn, Phú Quý, Vũng Tàu, Rạch Giá, Phú Quốc)



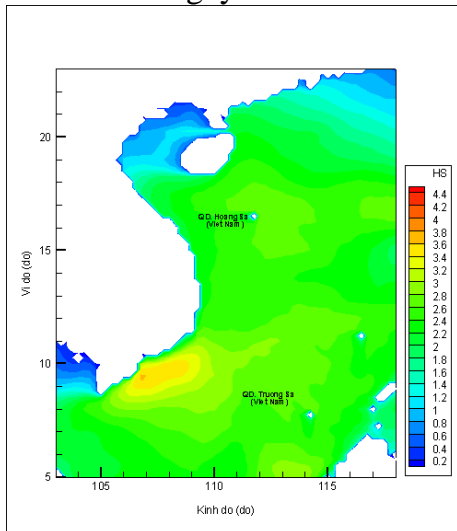
## Trường sóng ven bờ và ngoài khơi biển Việt Nam



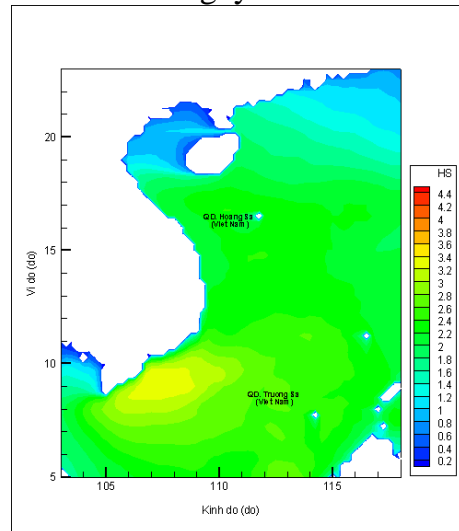
Lúc 7h ngày 15/02/2017



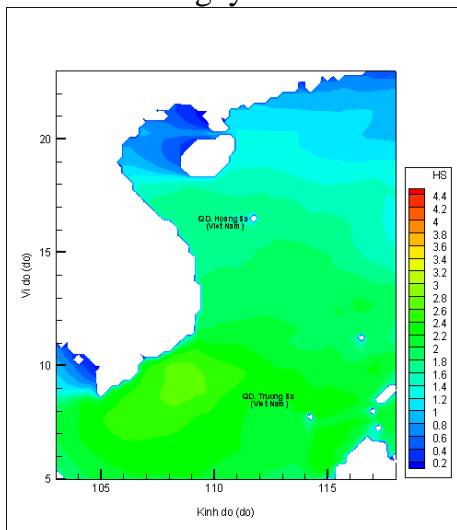
Lúc 13h ngày 15/02/2017



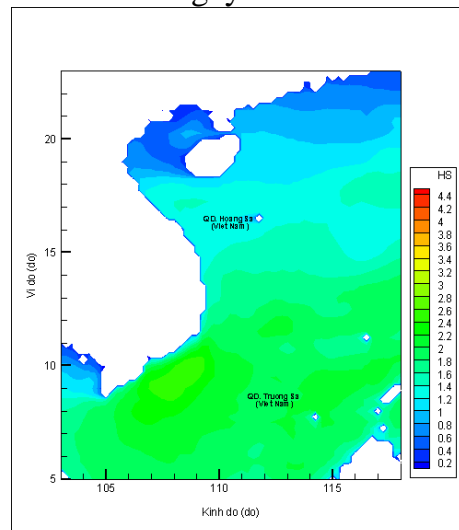
Lúc 19h ngày 15/02/2017



Lúc 7h ngày 16/02/2017



Lúc 19h ngày 16/02/2017



Lúc 7h ngày 17/02/2017