

BẢN TIN DỰ BÁO MỨC NƯỚC VÀ SÓNG BIỂN

Thời điểm thực hiện dự báo: 07 giờ 00, ngày 15/02/2017

Mức nước dâng lớn nhất dự báo trong 48 giờ					
Tỉnh	Huyện	Nước dâng (cm)	Tỉnh	Huyện	Nước dâng (cm)
Quảng Ninh	Đầm Hà	7	Bình Định	Phú Mỹ	-
	Cửa Ông	9		Quy Nhơn	-
Hải Phòng	Hải An	10	Phú Yên	Tp. Tuy Hòa	-
	Kiến Thụy	8	Khánh Hòa	Vạn Ninh	6
	Hòn Dấu	8		TP. Nha Trang	-
	Bạch Long Vĩ	5		Tp. Cam Ranh	-
Thái Bình	Thái Thụy	8		Trường Sa	-
Nam Định	Hải Hậu	9	Ninh Thuận	TP. PR-Tháp Chàm	-
Ninh Bình	Kim Sơn	9	Bình Thuận	TP. Phan Thiết	8
Thanh Hóa	Quảng Xương	9		La Gi	8
Nghệ An	Diễn Châu	10		Phú Quý	-
	Hòn Ngư	9	Bà Rịa Vũng Tàu	Xuyên Mộc	9
Hà Tĩnh	Thạch Hà	9		Vũng Tàu	11
Quảng Bình	Quảng Trạch	9			Côn Đảo
	Quảng Ninh	9	TPHCM	Cần Giờ	12
Quảng Trị	Gio Linh	8	Tiền Giang	Gò Công Tây	14
	Cồn Cỏ	7	Bến Tre	Ba Tri	17
Thừa Thiên Huế	Hương Trà	8	Trà Vinh	Duyên Hải	14
	Phú Lộc	7	Sóc Trăng	Tân Phú	13
TP. Đà Nẵng	Liên Chiểu	7	Bạc Liêu	TP. Bạc Liêu	14
	Sơn Trà	6	Cà Mau	Năm Căn	14
	Ngũ Hành Sơn	6		Trần Văn Thời	7
	Hoàng Sa	-	Kiên Giang	Rạch Giá	-
Quảng Nam	Thăng Bình	6		Hà Tiên	-
	Tam Kỳ	6		Phú Quốc	-
	Cù Lao Chàm	-	Thổ Chu	11	
Quảng Ngãi	TP. Quảng Ngãi	-			
	Lý Sơn	-			

Vùng Biển	Độ cao sóng biển dự báo trong 48 giờ		
	Độ cao sóng lớn nhất (m)	Hướng thịnh hành	Ghi chú
Bắc vịnh Bắc Bộ	0.9 - 1.3	Đông	
Nam vịnh Bắc Bộ	0.9 - 2.0	Đông	Cảnh Báo
Quảng Trị đến Quảng Ngãi	2.0 - 2.6	Đông	Cảnh Báo
Bình Định đến Ninh Thuận	2.3 - 3.2	Đông Bắc	Cảnh Báo
Bình Thuận đến Cà Mau	4	Đông Bắc	Cảnh Báo
Cà Mau đến Kiên Giang	0.8 - 3.1	Đông, Đông Bắc	Cảnh Báo
Quần đảo Hoàng Sa	1.8 - 3.3	Đông	Cảnh Báo
Quần đảo Trường Sa	2.3 - 2.9	Đông Bắc	Cảnh Báo
Bắc Biển Đông	1.8 - 4.5	Đông, Đông Bắc	Cảnh Báo
Giữa Biển Đông	2.0 - 3.2	Đông Bắc	Cảnh Báo
Nam Biển Đông	3.3	Đông Bắc	Cảnh Báo

Nhận định: Cảnh báo hiện trạng và nguy cơ các khu vực có sóng lớn

Thời điểm thực hiện bản tin dự báo tiếp theo: 07 giờ 00 ngày 16/02/2017

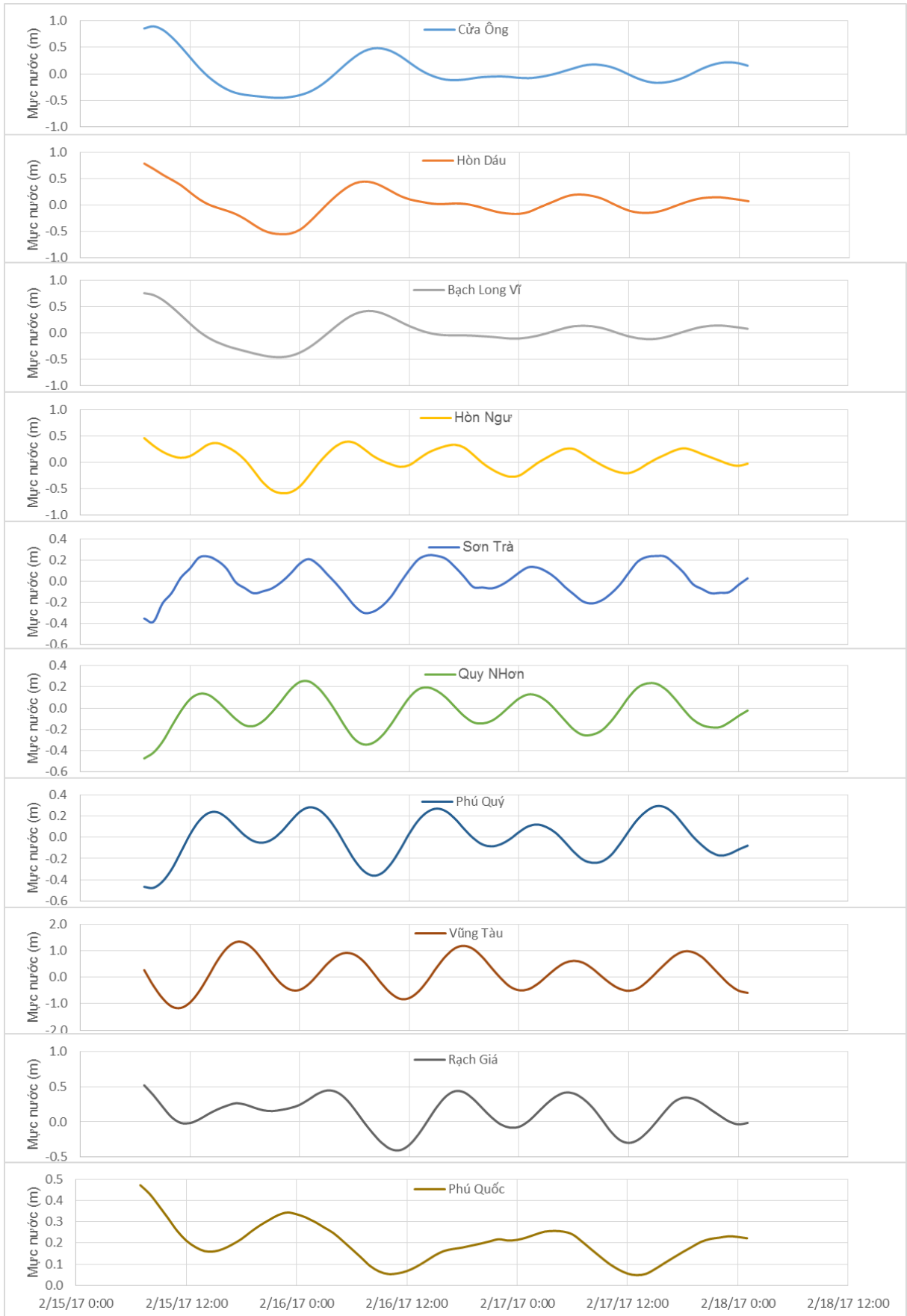
Tin phát lúc: 06 giờ 30

Người xây dựng bản tin: Dương Ngọc Tiến, Nguyễn Thị Phương

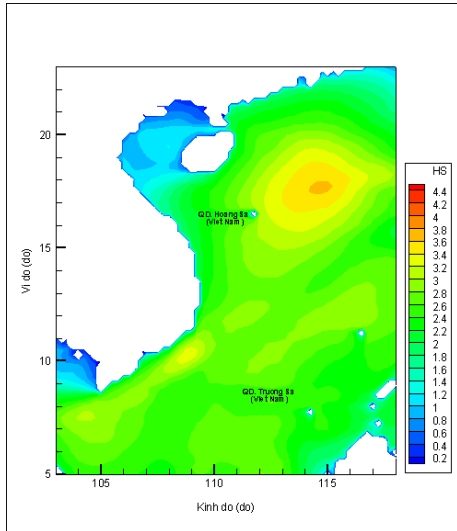
Người soát bản tin: Nguyễn Thị Thanh

Biên trình mực nước tổng cộng tại 10 trạm Hải vãn

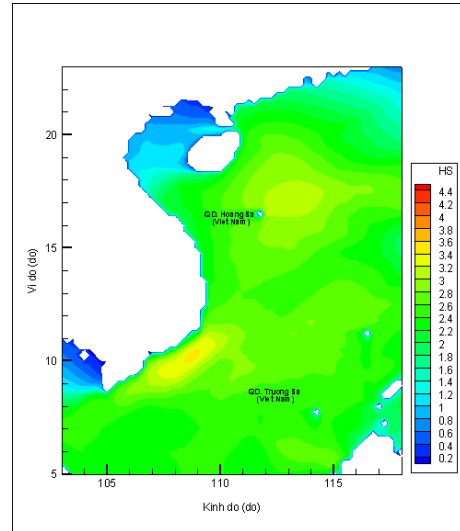
(Cửa Ông, Hòn Dấu, Bạch Long Vĩ, Hòn Ngự, Sơn Trà, Quy Nhơn, Phú Quý, Vũng Tàu, Rạch Giá, Phú Quốc)



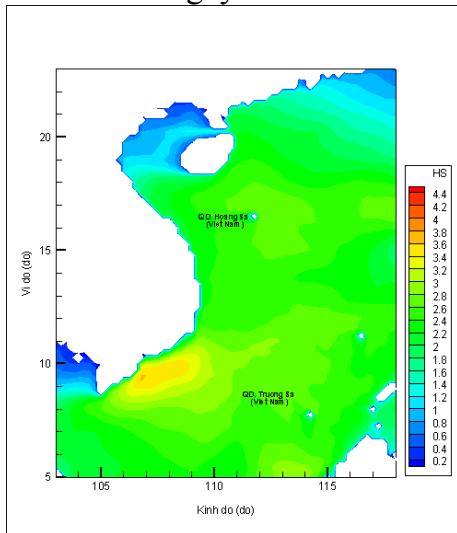
Trường sóng ven bờ và ngoài khơi biển Việt Nam



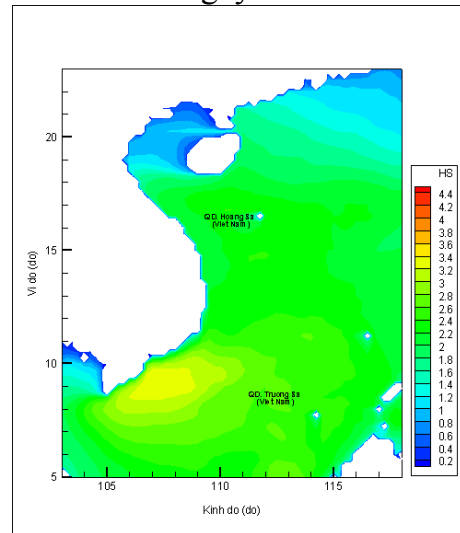
Lúc 7h ngày 15/02/2017



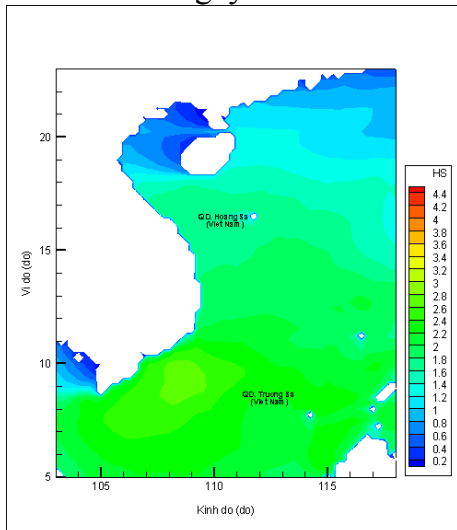
Lúc 13h ngày 15/02/2017



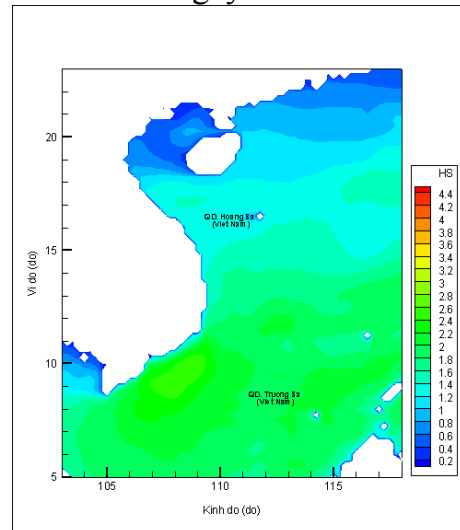
Lúc 19h ngày 15/02/2017



Lúc 7h ngày 16/02/2017



Lúc 19h ngày 16/02/2017



Lúc 7h ngày 17/02/2017