

## BẢN TIN DỰ BÁO MỨC NƯỚC VÀ SÓNG BIỂN

Thời điểm thực hiện dự báo: 19 giờ 00, ngày 08/02/2017

<b>Mức nước dâng lớn nhất dự báo trong 24 – 48 giờ</b>					
<b>Tỉnh</b>	<b>Huyện</b>	<b>Nước dâng (cm)</b>	<b>Tỉnh</b>	<b>Huyện</b>	<b>Nước dâng (cm)</b>
Quảng Ninh	Đầm Hà	8	Bình Định	Phú Mỹ	5
	Cửa Ông	10		Quy Nhơn	-
Hải Phòng	Hải An	15	Phú Yên	Tp. Tuy Hòa	-
	Kiến Thụy	15	Khánh Hòa	Vạn Ninh	6
	Hòn Dấu	14		TP. Nha Trang	-
	Bạch Long Vĩ	6		Tp. Cam Ranh	-
Thái Bình	Thái Thụy	15		Trường Sa	-
Nam Định	Hải Hậu	19	Ninh Thuận	PR Tháp Chàm	-
Ninh Bình	Kim Sơn	22	Bình Thuận	TP. Phan Thiết	13
Thanh Hóa	Quảng Xương	23		La Gi	20
Nghệ An	Diễn Châu	33		Phú Quý	-
	Hòn Ngư	33	Xuyên Mộc	25	
Hà Tĩnh	Thạch Hà	35	BR.Vũng Tàu	Vũng Tàu	31
Quảng Bình	Quảng Trạch	25		Côn Đảo	16
		Quảng Ninh	22	TPHCM	Cần Giờ
Quảng Trị	Gio Linh	19	Tiền Giang	Gò Công Đông	43
	Cồn Cỏ	17	Bến Tre	Ba Tri	52
Thừa Thiên Huế	Hương Trà	17	Trà Vinh	Duyên Hải	36
	Phú Lộc	15	Sóc Trăng	Tân Phú	31
Đà Nẵng	Liên Chiểu	14	Bạc Liêu	TP. Bạc Liêu	29
	Sơn Trà	12	Cà Mau	Năm Căn	26
	Ngũ Hành Sơn	12		Trần Văn Thời	22
		Hoàng Sa	-	Kiên Giang	Rạch Giá
Quảng Nam	Thăng Bình	12	Hà Tiên		33
	Tam Kỳ	12	Phú Quốc		28
	Cù Lao Chàm	8	Thổ Chu	23	
Quảng Ngãi	TP. Quảng Ngãi	9			
	Lý Sơn	-			

Vùng Biển	Độ cao sóng biển dự báo trong 24-48 giờ		
	Độ cao sóng lớn nhất (m)	Hướng thịnh hành	Ghi chú
Bắc vịnh Bắc Bộ	1.3 - 3.5	Đông Bắc, Đông	Cảnh báo
Nam vịnh Bắc Bộ	2.2 - 3.6	Đông Bắc, Đông	Cảnh báo
Quảng Trị đến Quảng Ngãi	1.6 - 3.4	Đông Bắc, Đông	Cảnh báo
Bình Định đến Ninh Thuận	2.7 - 3.2	Đông Bắc, Bắc	Cảnh báo
Bình Thuận đến Cà Mau	3.8	Đông Bắc	Cảnh báo
Cà Mau đến Kiên Giang	1.0 - 2.2	Bắc, Đông Bắc	Cảnh báo
Quần đảo Hoàng Sa	2.3 - 2.9	Đông Bắc	Cảnh báo
Quần đảo Trường Sa	1.8 - 3.4	Bắc, Đông Bắc	Cảnh báo
Bắc Biển Đông	2.3 - 4.0	Đông Bắc, Đông	Cảnh báo
Giữa Biển Đông	1.5- 3.2	Đông Bắc, Bắc	Cảnh báo
Nam Biển Đông	3.6	Bắc, Đông Bắc	Cảnh báo

**Nhận định:** Cảnh báo hiện trạng và nguy cơ các khu vực có sóng lớn

Thời điểm thực hiện bản tin dự báo tiếp theo: 19 giờ 00 ngày 09/02/2017

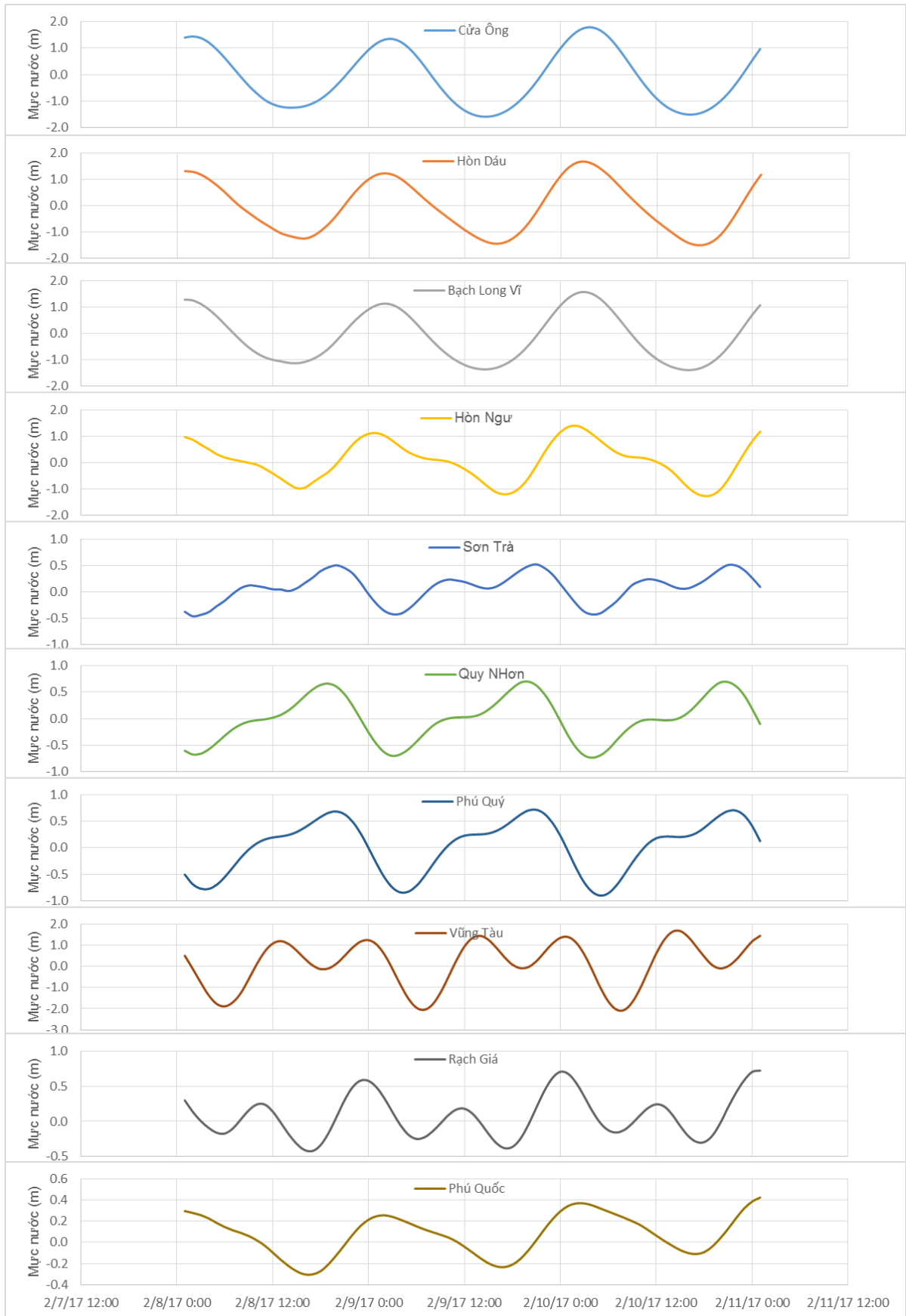
**Tin phát lúc: 18 giờ 30**

Người xây dựng bản tin: Phạm Văn Tiến, Nguyễn Thị Phương

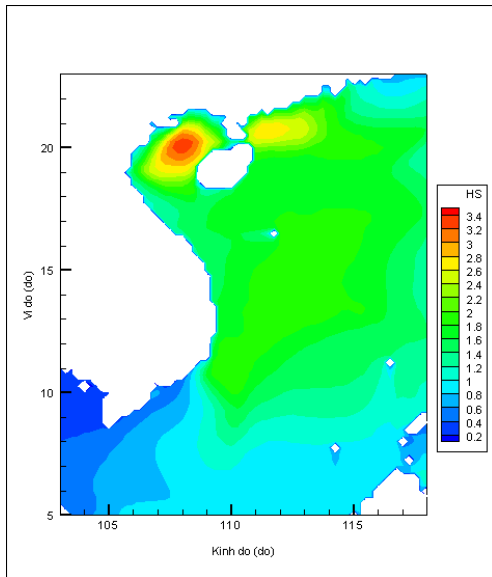
Người soát bản tin: Nguyễn Thị Thanh

## Biến trình mực nước tổng cộng tại 10 trạm Hải văn

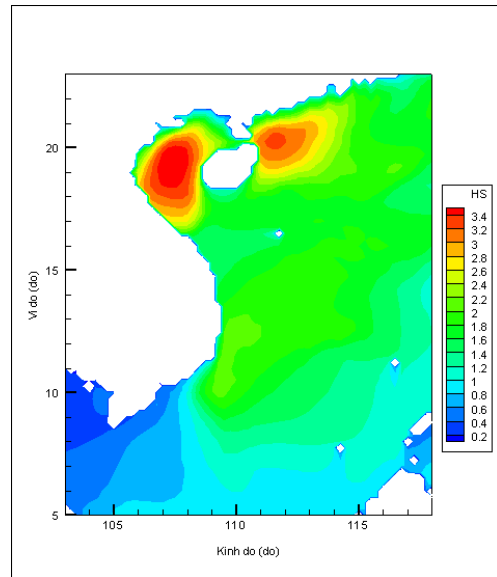
(Cửa Ông, Hòn Dấu, Bạch Long Vĩ, Hòn Ngự, Sơn Trà, Quy Nhơn, Phú Quý, Vũng Tàu, Rạch Giá, Phú Quốc)



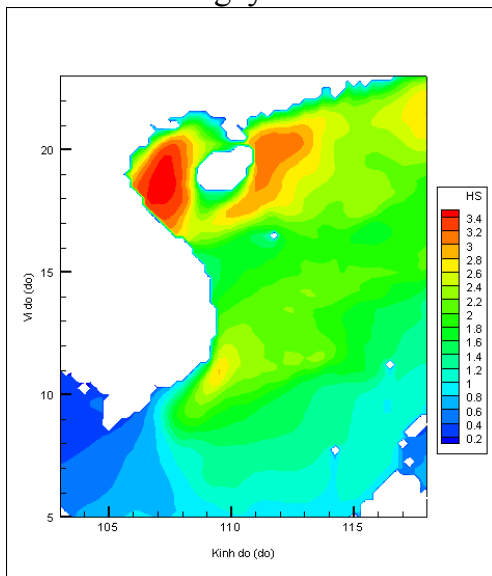
## Trường sóng ven bờ và ngoài khơi biển Việt Nam



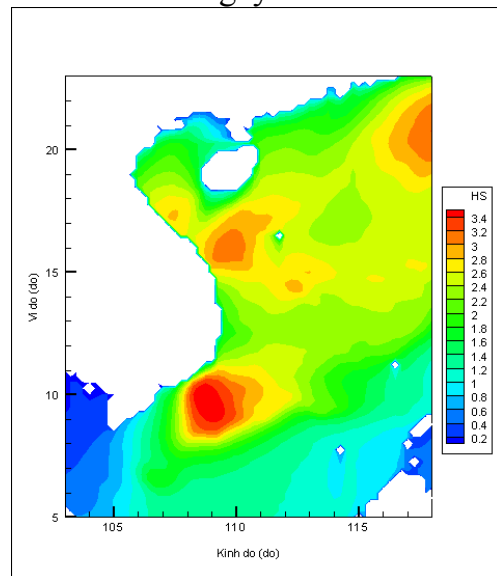
Lúc 19h ngày 08/01/2017



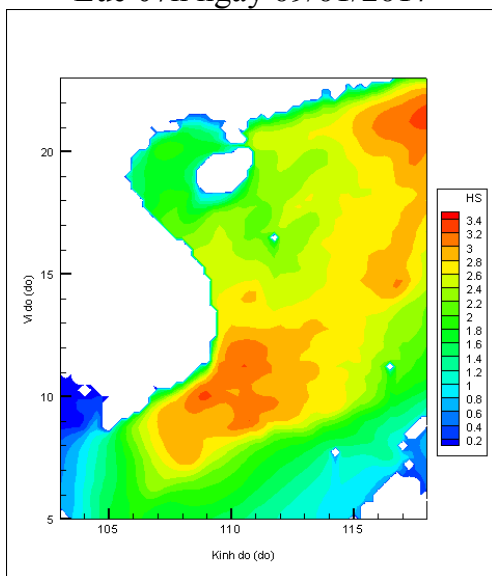
Lúc 01h ngày 09/01/2017



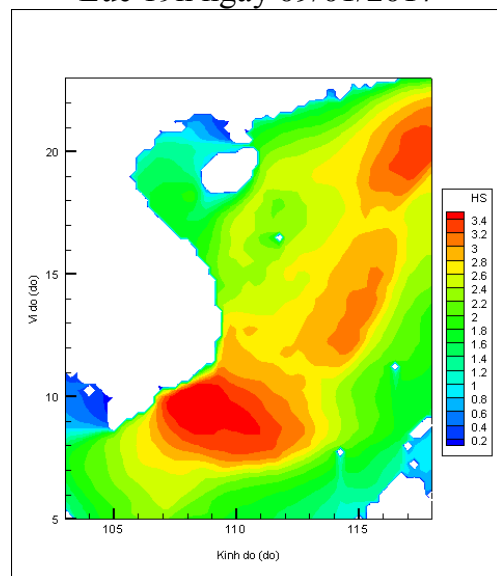
Lúc 07h ngày 09/01/2017



Lúc 19h ngày 09/01/2017



Lúc 07h ngày 10/01/2017



Lúc 19h ngày 10/01/2017