

BẢN TIN DỰ BÁO MỨC NƯỚC VÀ SÓNG BIỂN

Thời điểm thực hiện dự báo: 19 giờ 00, ngày 07/02/2017

Mức nước dâng lớn nhất dự báo trong 24 – 48 giờ					
Tỉnh	Huyện	Nước dâng (cm)	Tỉnh	Huyện	Nước dâng (cm)
Quảng Ninh	Đầm Hà	11	Bình Định	Phú Mỹ	-
	Cửa Ông	10		Quy Nhơn	-
Hải Phòng	Hải An	13	Phú Yên	Tp. Tuy Hòa	-
	Kiến Thụy	13	Khánh Hòa	Vạn Ninh	-
	Hòn Dấu	13		TP. Nha Trang	-
	Bạch Long Vĩ	7		Tp. Cam Ranh	5
Thái Bình	13	Trường Sa		-	
Nam Định	Hải Hậu	15	Ninh Thuận	PR Tháp Chàm	-
Ninh Bình	Kim Sơn	16	Bình Thuận	TP. Phan Thiết	12
Thanh Hóa	Quảng Xương	19		La Gi	16
Nghệ An	Diễn Châu	36		Phú Quý	-
	Hòn Ngư	34	Xuyên Mộc	18	
Hà Tĩnh	Thạch Hà	35	BR.Vũng Tàu	Vũng Tàu	20
Quảng Bình	Quảng Trạch	26		Côn Đảo	13
		Quảng Ninh	23	TPHCM	Cần Giờ
Quảng Trị	Gio Linh	20	Tiền Giang	Gò Công Đông	30
	Cồn Cỏ	15	Bến Tre	Ba Tri	32
Thừa Thiên Huế	Hương Trà	19	Trà Vinh	Duyên Hải	26
	Phú Lộc	14	Sóc Trăng	Tân Phú	24
Đà Nẵng	Liên Chiểu	10	Bạc Liêu	TP. Bạc Liêu	22
	Sơn Trà	10	Cà Mau	Năm Căn	18
	Ngũ Hành Sơn	9		Trần Văn Thời	15
	Hoàng Sa	-	Kiên Giang	Rạch Giá	24
Quảng Nam	Thăng Bình	7		Hà Tiên	23
	Tam Kỳ	7		Phú Quốc	17
	Cù Lao Chàm	6	Thổ Chu	14	
Quảng Ngãi	TP. Quảng Ngãi	-			
	Lý Sơn	-			

Vùng Biển	Độ cao sóng biển dự báo trong 24-48 giờ		
	Độ cao sóng lớn nhất (m)	Hướng thịnh hành	Ghi chú
Bắc vịnh Bắc Bộ	1.1 - 3.4	Đông, Đông Bắc	Cảnh Báo
Nam vịnh Bắc Bộ	2.2 - 3.5	Đông, Đông Bắc	Cảnh Báo
Quảng Trị đến Quảng Ngãi	1.6 - 3.0	Đông Bắc, Đông	Cảnh Báo
Bình Định đến Ninh Thuận	1.8 - 2.9	Đông Bắc, Bắc	Cảnh Báo
Bình Thuận đến Cà Mau	3.6	Đông Bắc	Cảnh Báo
Cà Mau đến Kiên Giang	1.0 - 1.2	Bắc, Đông Bắc	
Quần đảo Hoàng Sa	2.1 - 2.6	Đông Bắc	Cảnh Báo
Quần đảo Trường Sa	1.5 - 2.6	Bắc	Cảnh Báo
Bắc Biển Đông	2.0 - 4.2	Đông Bắc	Cảnh Báo
Giữa Biển Đông	1.3 - 3.0	Đông Bắc, Bắc	Cảnh Báo
Nam Biển Đông	3.3	Bắc, Đông Bắc	Cảnh Báo

Nhận định: Cảnh báo hiện trạng và nguy cơ các khu vực có sóng lớn

Thời điểm thực hiện bản tin dự báo tiếp theo: 19 giờ 00 ngày 08/02/2017

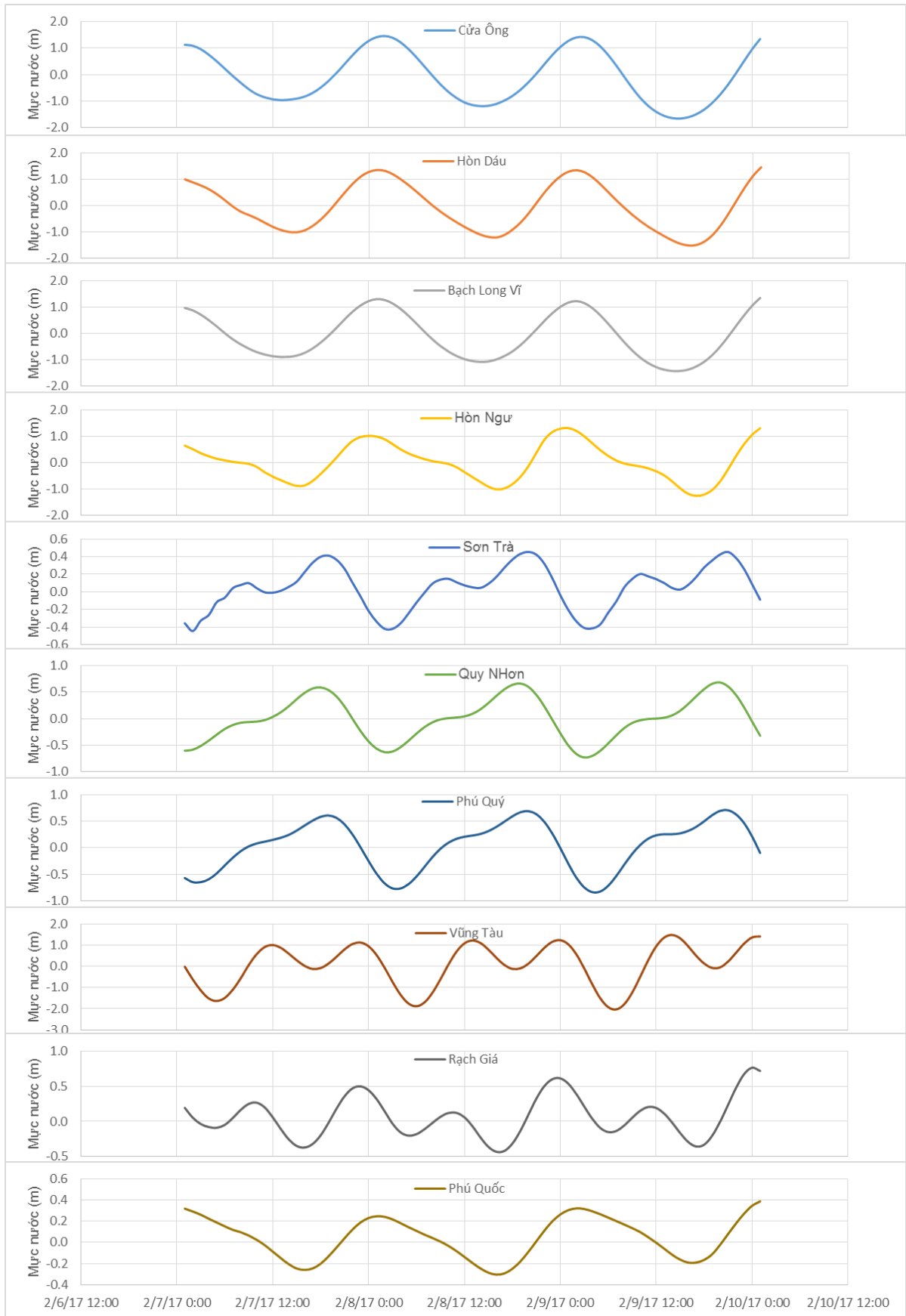
Tin phát lúc: 18 giờ 30

Người xây dựng bản tin: Phạm Văn Tiến, Nguyễn Thị Xuân Quỳnh

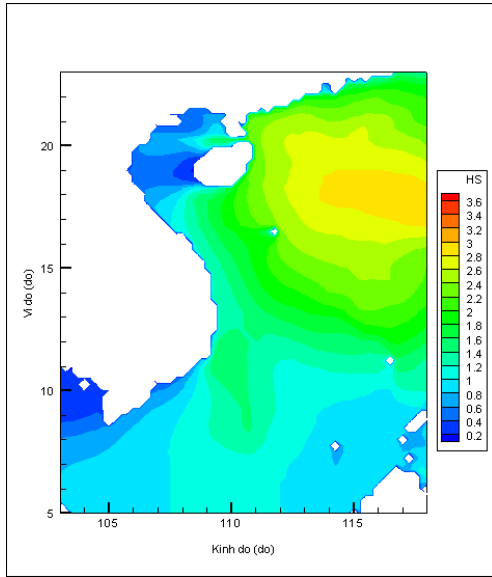
Người soát bản tin: Lê Quốc Huy

Biến trình mực nước tổng cộng tại 10 trạm Hải văn

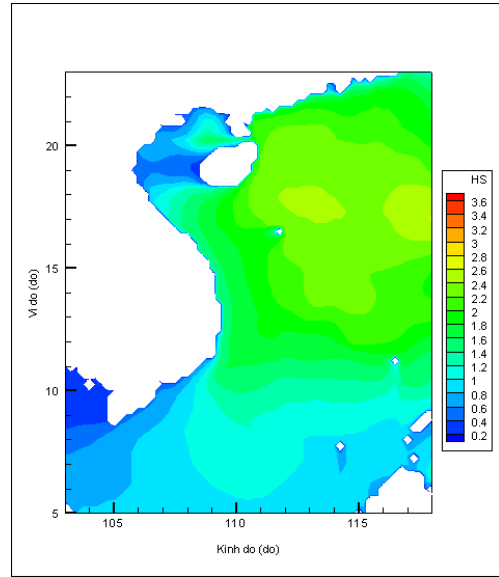
(Cửa Ông, Hòn Dấu, Bạch Long Vĩ, Hòn Ngự, Sơn Trà, Quy Nhơn, Phú Quý, Vũng Tàu, Rạch Giá, Phú Quốc)



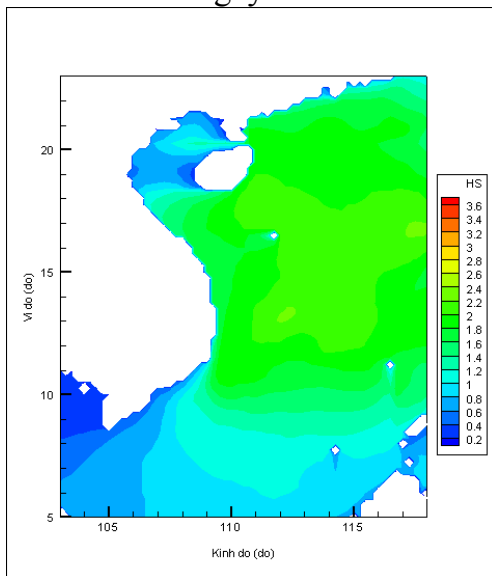
Trường sóng ven bờ và ngoài khơi biển Việt Nam



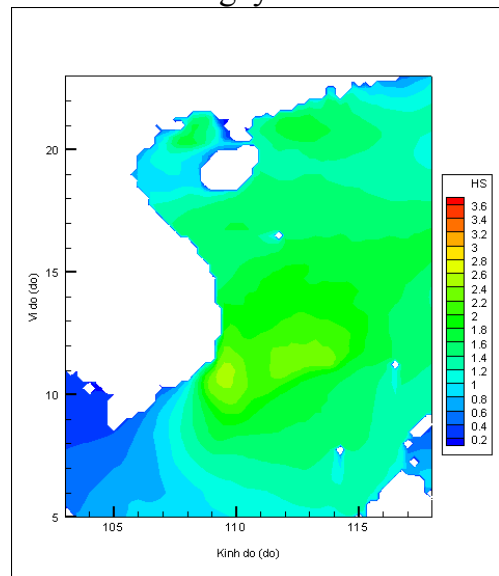
Lúc 19h ngày 07/01/2017



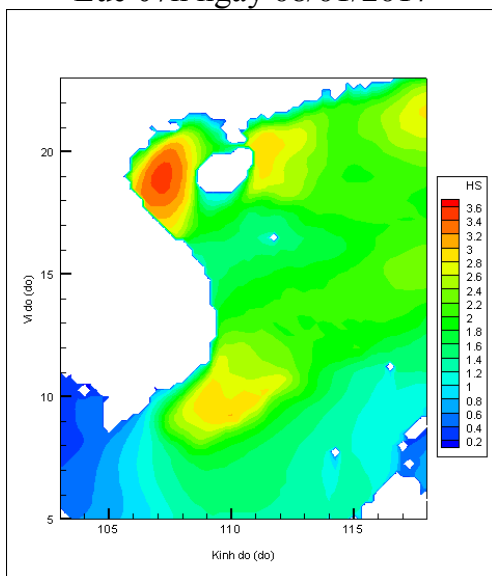
Lúc 01h ngày 08/01/2017



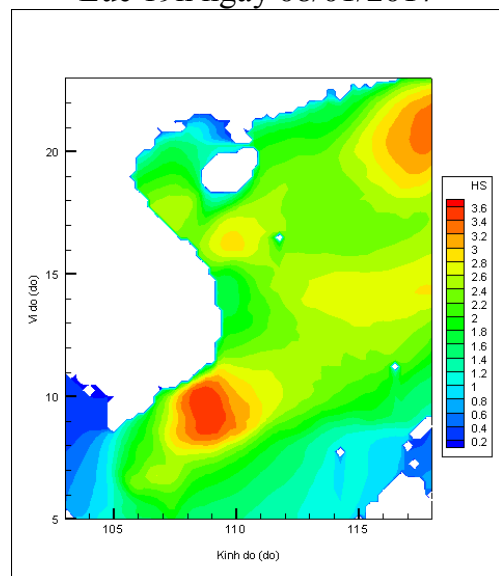
Lúc 07h ngày 08/01/2017



Lúc 19h ngày 08/01/2017



Lúc 07h ngày 09/01/2017



Lúc 19h ngày 09/01/2017