

BẢN TIN DỰ BÁO MỨC NƯỚC VÀ SÓNG BIỂN

Thời điểm thực hiện dự báo: 19 giờ 00, ngày 06/02/2017

Mức nước dâng lớn nhất dự báo trong 24 – 48 giờ					
Tỉnh	Huyện	Nước dâng (cm)	Tỉnh	Huyện	Nước dâng (cm)
Quảng Ninh	Đầm Hà	12	Bình Định	Phú Mỹ	-
	Cửa Ông	13		Quy Nhơn	-
Hải Phòng	Hải An	17	Phú Yên	Tp. Tuy Hòa	-
	Kiến Thụy	13	Khánh Hòa	Vạn Ninh	-
	Hòn Dấu	13		TP. Nha Trang	-
	Bạch Long Vĩ	10		Tp. Cam Ranh	-
Thái Bình	13	Trường Sa		-	
Nam Định	Hải Hậu	15	Ninh Thuận	PR Tháp Chàm	-
Ninh Bình	Kim Sơn	19	Bình Thuận	TP. Phan Thiết	5
Thanh Hóa	Quảng Xương	24		La Gi	7
Nghệ An	Diễn Châu	40		BR.Vũng Tàu	Phú Quý
	Hòn Ngư	38	Xuyên Mộc		8
Hà Tĩnh	Thạch Hà	32	TPHCM	Vũng Tàu	9
Quảng Bình	Quảng Trạch	19		Côn Đảo	7
		Quảng Ninh	17	Cần Giờ	13
Quảng Trị	Gio Linh	15	Tiền Giang	Gò Công Đông	14
	Cồn Cỏ	13	Bến Tre	Ba Tri	13
Thừa Thiên Huế	Hương Trà	13	Trà Vinh	Duyên Hải	11
	Phú Lộc	10	Sóc Trăng	Tân Phú	12
Đà Nẵng	Liên Chiểu	8	Bạc Liêu	TP. Bạc Liêu	13
	Sơn Trà	8	Cà Mau	Năm Căn	11
	Ngũ Hành Sơn	6		Trần Văn Thời	11
	Hoàng Sa	-	Kiên Giang	Rạch Giá	19
Quảng Nam	Thăng Bình	-		Hà Tiên	14
	Tam Kỳ	-		Phú Quốc	11
	Cù Lao Chàm	-	Thổ Chu	9	
Quảng Ngãi	TP. Quảng Ngãi	-			
	Lý Sơn	-			

Vùng Biển	Độ cao sóng biển dự báo trong 24-48 giờ		
	Độ cao sóng lớn nhất (m)	Hướng thịnh hành	Ghi chú
Bắc vịnh Bắc Bộ	0.9 - 1.7	Đông Bắc	
Nam vịnh Bắc Bộ	0.9 - 1.4	Đông Bắc	
Quảng Trị đến Quảng Ngãi	1.2 - 1.8	Đông Bắc	
Bình Định đến Ninh Thuận	1.6 - 2.6	Đông Bắc	Cảnh Báo
Bình Thuận đến Cà Mau	2.8	Đông Bắc	Cảnh Báo
Cà Mau đến Kiên Giang	0.8 - 1.3	Đông Bắc	
Quần đảo Hoàng Sa	1.6 - 2.2	Đông Bắc	Cảnh Báo
Quần đảo Trường Sa	1.4 - 2.8	Đông Bắc	Cảnh Báo
Bắc Biển Đông	1.6 - 4.1	Đông Bắc	Cảnh Báo
Giữa Biển Đông	1.5 - 2.9	Đông Bắc	Cảnh Báo
Nam Biển Đông	2.9	Đông Bắc	Cảnh Báo

Nhận định: Cảnh báo hiện trạng và nguy cơ các khu vực có sóng lớn

Thời điểm thực hiện bản tin dự báo tiếp theo: 19 giờ 00 ngày 07/02/2017

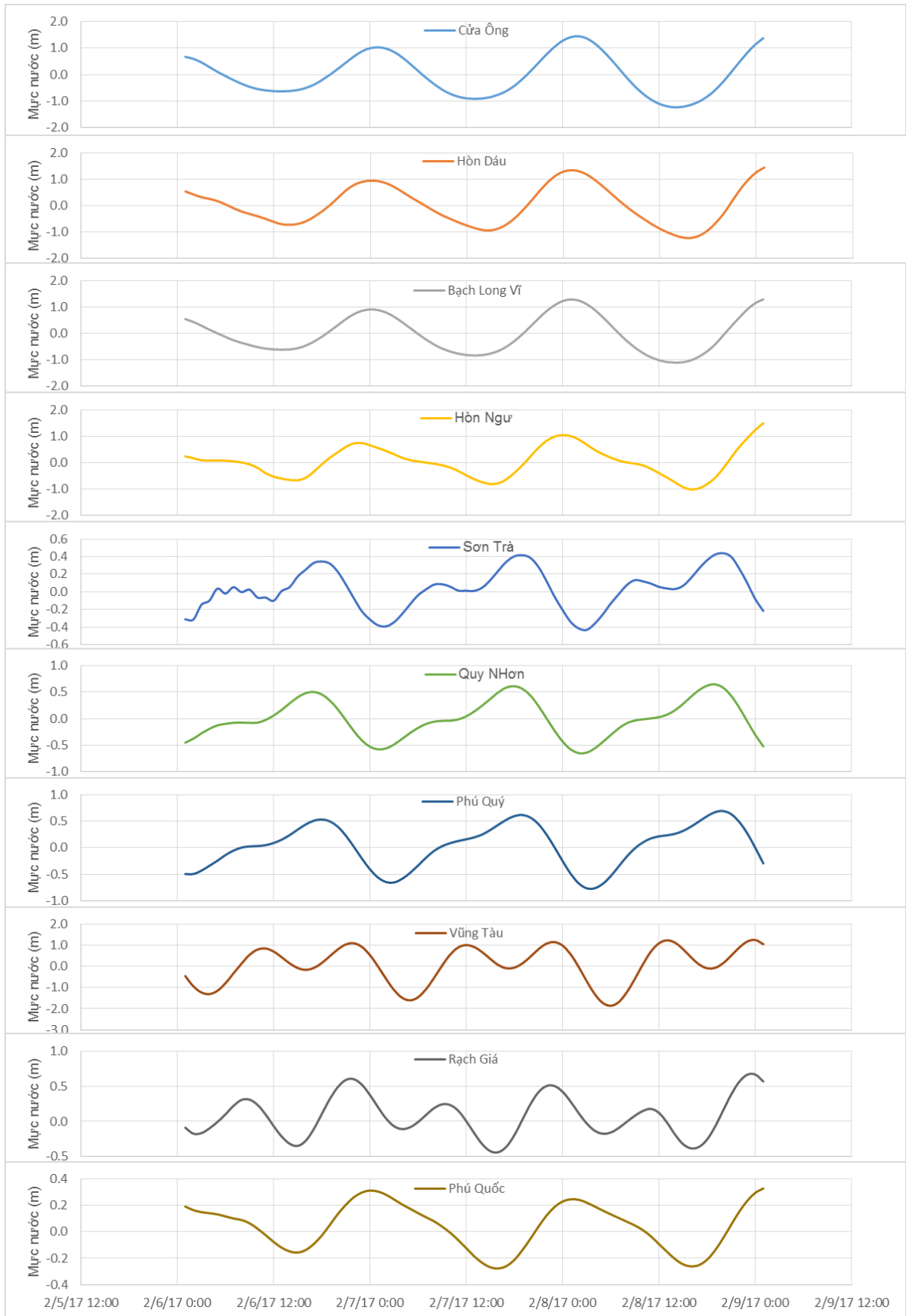
Tin phát lúc: 18 giờ 30

Người xây dựng bản tin: Phạm Văn Tiến, Nguyễn Thị Lan

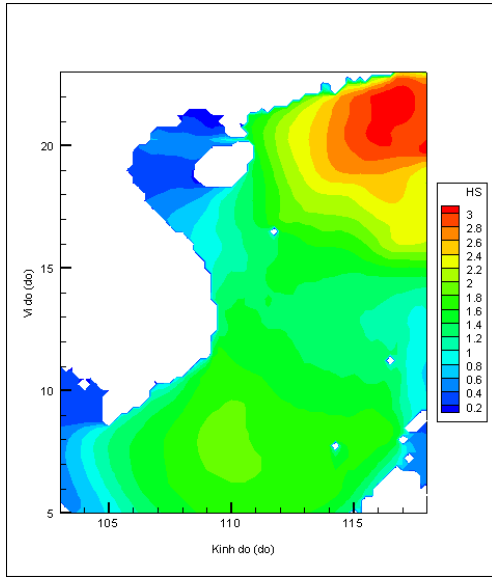
Người soát bản tin: Nguyễn Thị Thanh

Biến trình mực nước tổng cộng tại 10 trạm Hải văn

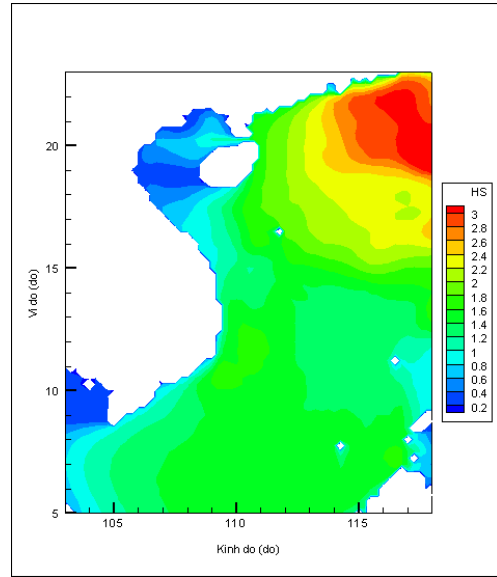
(Cửa Ông, Hòn Dấu, Bạch Long Vĩ, Hòn Ngự, Sơn Trà, Quy Nhơn, Phú Quý, Vũng Tàu, Rạch Giá, Phú Quốc)



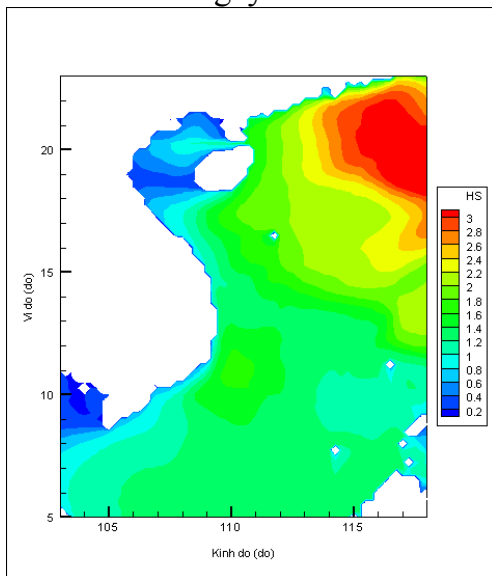
Trường sóng ven bờ và ngoài khơi biển Việt Nam



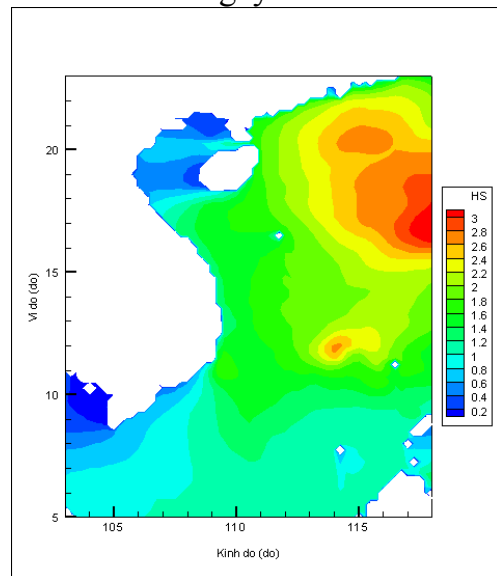
Lúc 19h ngày 06/01/2017



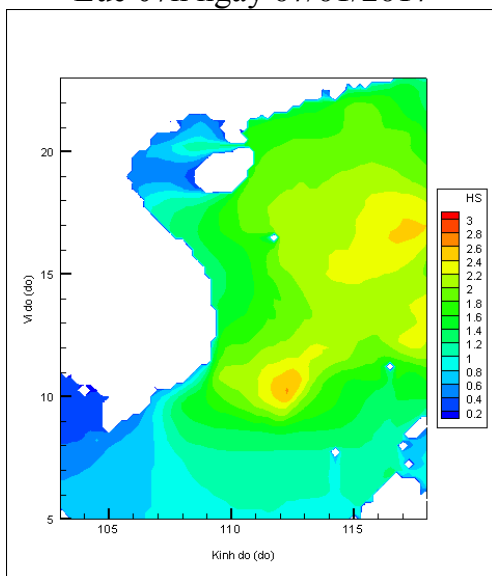
Lúc 01h ngày 07/01/2017



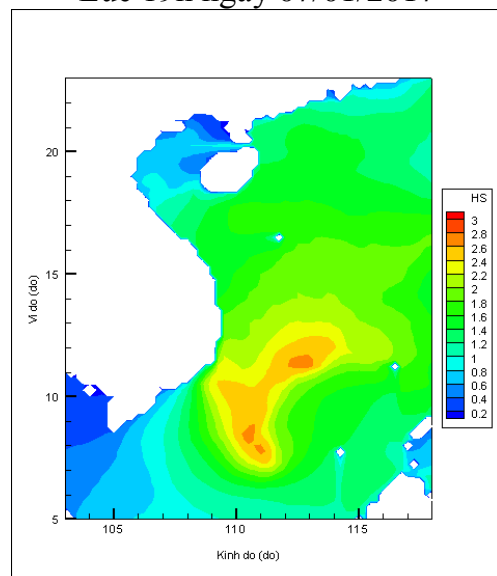
Lúc 07h ngày 07/01/2017



Lúc 19h ngày 07/01/2017



Lúc 07h ngày 08/01/2017



Lúc 19h ngày 08/01/2017