

BẢN TIN DỰ BÁO MỨC NƯỚC VÀ SÓNG BIỂN

Thời điểm thực hiện dự báo: 19 giờ 00, ngày 02/02/2017

Mức nước dâng dự báo 24 – 48 giờ					
Tỉnh	Huyện	Nước dâng (cm)	Tỉnh	Huyện	Nước dâng (cm)
Quảng Ninh	Đầm Hà	10	Bình Định	Phú Mỹ	5
	Cửa Ông	13		Quy Nhơn	6
Hải Phòng	Hải An	16	Phú Yên	Tp. Tuy Hòa	-
	Kiến Thụy	14	Khánh Hòa	Vạn Ninh	-
	Hòn Dấu	14		TP. Nha Trang	-
	Bạch Long Vĩ	9		Tp. Cam Ranh	-
Thái Bình	14	Trường Sa		-	
Nam Định	Hải Hậu	16	Ninh Thuận	PR Tháp Chàm	-
Ninh Bình	Kim Sơn	17	Bình Thuận	TP. Phan Thiết	11
Thanh Hóa	Quảng Xương	17		La Gi	13
Nghệ An	Diễn Châu	23		BR.Vũng Tàu	Phú Quý
	Hòn Ngư	24	Xuyên Mộc		15
Hà Tĩnh	Thạch Hà	25	TPHCM	Vũng Tàu	18
Quảng Bình	Quảng Trạch	18		Côn Đảo	12
		Quảng Ninh	14	Cần Giờ	21
Quảng Trị	Gio Linh	11	Tiền Giang	Gò Công Đông	23
	Cồn Cỏ	9	Bến Tre	Ba Tri	30
Thừa Thiên Huế	Hương Trà	11	Trà Vinh	Duyên Hải	23
	Phú Lộc	10	Sóc Trăng	Tân Phú	21
Đà Nẵng	Liên Chiểu	10	Bạc Liêu	TP. Bạc Liêu	18
	Sơn Trà	9	Cà Mau	Năm Căn	14
	Ngũ Hành Sơn	8		Trần Văn Thời	16
	Hoàng Sa	-	Kiên Giang	Rạch Giá	22
Quảng Nam	Thăng Bình	8		Hà Tiên	17
	Tam Kỳ	8		Phú Quốc	14
	Cù Lao Chàm	7	Thổ Chu	12	
Quảng Ngãi	TP. Quảng Ngãi	7			
	Lý Sơn	-			

Vùng Biển	Sóng biển dự báo 24-48 giờ		
	Độ cao sóng lớn nhất (m)	Hướng thịnh hành	Ghi chú
Bắc vịnh Bắc Bộ	0.6	Đông Bắc	
Nam vịnh Bắc Bộ	0.6 - 1.4	Đông Bắc	
Quảng Trị đến Quảng Ngãi	1.2 - 1.7	Đông Bắc	
Bình Định đến Ninh Thuận	1.4 - 1.7	Đông Bắc	
Bình Thuận đến Cà Mau	1.6	Đông Bắc	
Cà Mau đến Kiên Giang	1.3	Đông, Đông Bắc	
Quần đảo Hoàng Sa	1.2 - 1.8	Đông Bắc	
Quần đảo Trường Sa	1.1 - 1.6	Đông Bắc	
Bắc Biển Đông	0.7 - 1.8	Đông Bắc	
Giữa Biển Đông	0.9 - 1.5	Đông Bắc	
Nam Biển Đông	1.6	Đông Bắc	

Nhận định: Cảnh báo hiện trạng và nguy cơ các khu vực có sóng lớn

Thời điểm thực hiện bản tin dự báo tiếp theo: 19 giờ 00 ngày 03/02/2017

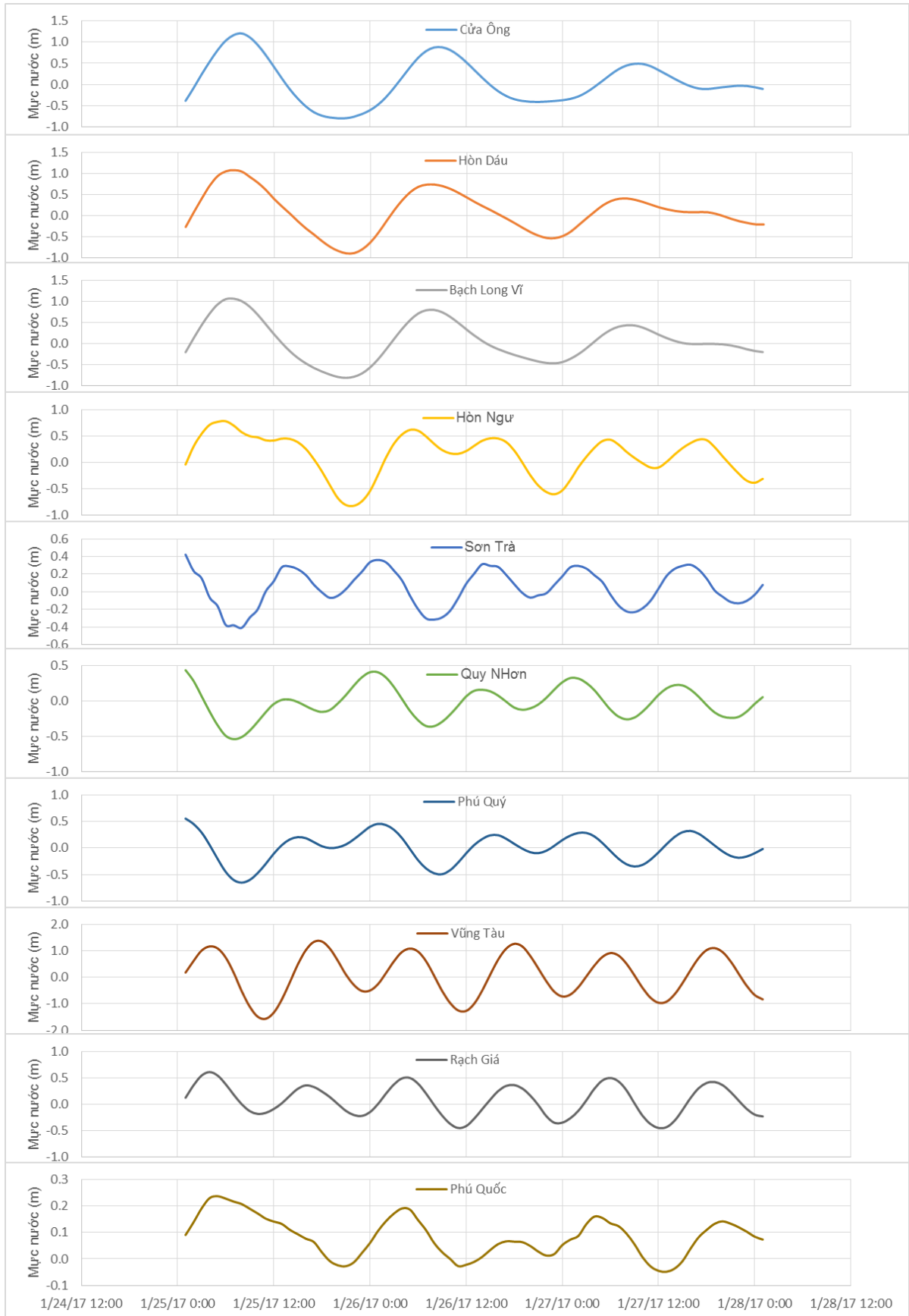
Tin phát lúc: 18 giờ 30

Người xây dựng bản tin: Phạm Văn Tiến, Đặng Linh Chi, Lê Đức Quyền

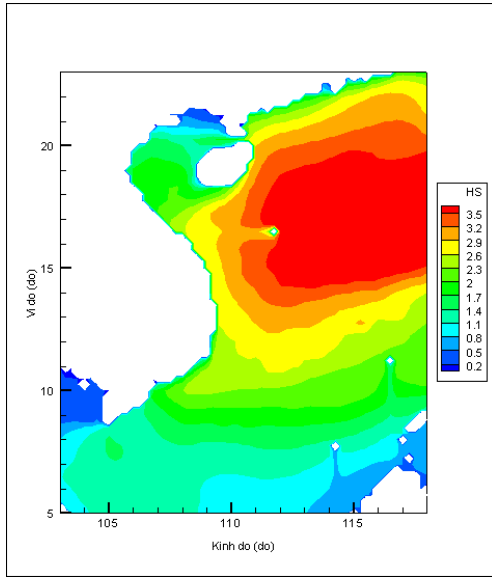
Người soát bản tin: Nguyễn Thị Thanh

Biến trình mực nước tổng cộng tại 10 trạm Hải vãn

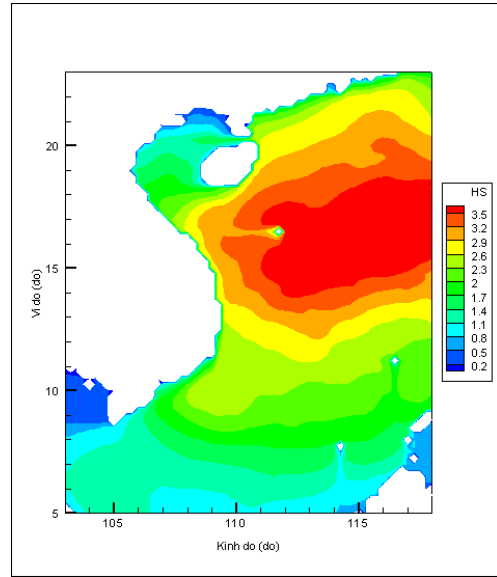
(Cửa Ông, Hòn Dấu, Bạch Long Vĩ, Hòn Ngự, Sơn Trà, Quy Nhơn, Phú Quý, Vũng Tàu, Rạch Giá, Phú Quốc)



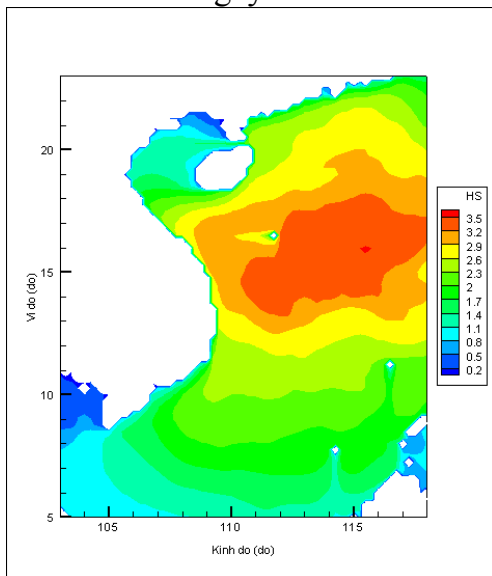
Trường sóng ven bờ và ngoài khơi biển Việt Nam



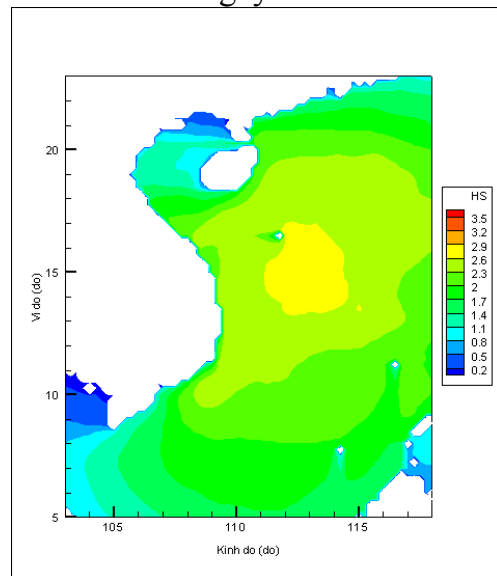
Lúc 19h ngày 02/01/2017



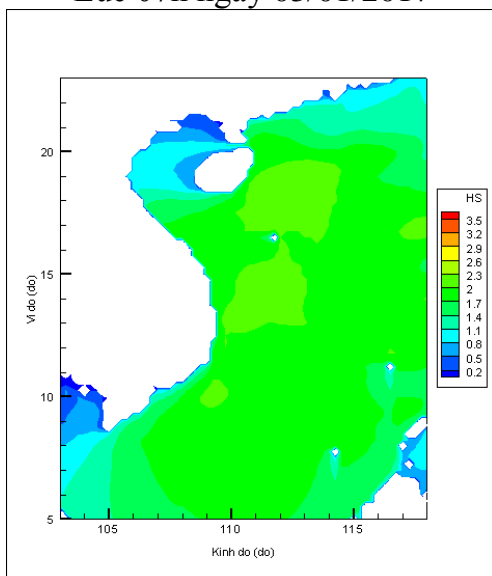
Lúc 01h ngày 03/01/2017



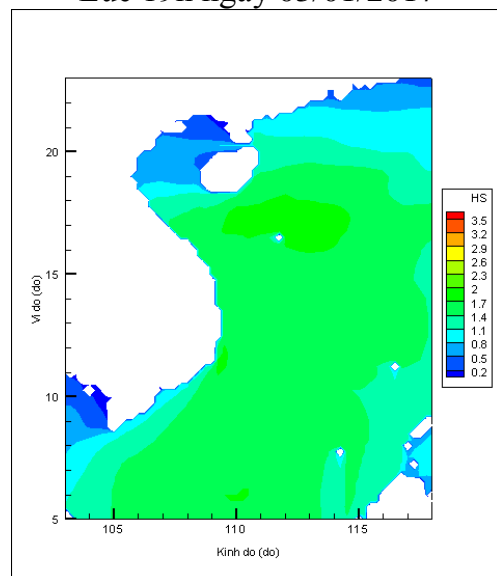
Lúc 07h ngày 03/01/2017



Lúc 19h ngày 03/01/2017



Lúc 07h ngày 04/01/2017



Lúc 19h ngày 04/01/2017