

BẢN TIN DỰ BÁO MỨC NƯỚC VÀ SÓNG BIỂN

Thời điểm thực hiện dự báo: 19 giờ 00, ngày 24/01/2017

Mức nước dâng dự báo 24 – 48 giờ					
Tỉnh	Huyện	Nước dâng (cm)	Tỉnh	Huyện	Nước dâng (cm)
Quảng Ninh	Đầm Hà	6	Bình Định	Phú Mỹ	7
	Cửa Ông	10		Quy Nhơn	8
Hải Phòng	Hải An	18	Phú Yên	Tp. Tuy Hòa	-
	Kiến Thụy	11	Khánh Hòa	Vạn Ninh	6
	Hòn Dấu	11		TP. Nha Trang	-
	Bạch Long Vĩ	5		Tp. Cam Ranh	-
Thái Bình	Thái Thụy	11		Trường Sa	-
Nam Định	Hải Hậu	14	Ninh Thuận	PR Tháp Chàm	-
Ninh Bình	Kim Sơn	15	Bình Thuận	TP. Phan Thiết	12
Thanh Hóa	Quảng Xương	16		La Gi	14
Nghệ An	Diễn Châu	24		Phú Quý	-
	Hòn Ngư	24	Xuyên Mộc	18	
Hà Tĩnh	Thạch Hà	27	BR.Vũng Tàu	Vũng Tàu	21
Quảng Bình	Quảng Trạch	24		Côn Đảo	15
		Quảng Ninh	23	TPHCM	Cần Giờ
Quảng Trị	Gio Linh	20	Tiền Giang	Gò Công Đông	30
	Cồn Cỏ	14	Bến Tre	Ba Tri	41
Thừa Thiên Huế	Hương Trà	18	Trà Vinh	Duyên Hải	29
	Phú Lộc	18	Sóc Trăng	Tân Phú	28
Đà Nẵng	Liên Chiểu	19	Bạc Liêu	TP. Bạc Liêu	27
	Sơn Trà	17	Cà Mau	Năm Căn	25
	Ngũ Hành Sơn	17		Trần Văn Thời	26
	Hoàng Sa	-	Kiên Giang	Rạch Giá	34
Quảng Nam	Thăng Bình	17		Hà Tiên	36
	Tam Kỳ	17		Phú Quốc	29
	Cù Lao Chàm	12	Thổ Chu	26	
Quảng Ngãi	TP. Quảng Ngãi	12			
	Lý Sơn	6			

Vùng Biển	Sóng biển dự báo 24-48 giờ		
	Độ cao sóng lớn nhất (m)	Hướng thịnh hành	Ghi chú
Bắc vịnh Bắc Bộ	1.1	Đông Bắc	
Nam vịnh Bắc Bộ	0.8 - 1.8	Đông Bắc	
Quảng Trị đến Quảng Ngãi	1.4 - 3	Đông Bắc	Cảnh Báo
Bình Định đến Ninh Thuận	2.3 - 3.3	Đông Bắc	Cảnh Báo
Bình Thuận đến Cà Mau	3.5	Đông Bắc	Cảnh Báo
Cà Mau đến Kiên Giang	1.6	Nhiều hướng	
Quần đảo Hoàng Sa	2.4 - 3.1	Đông Bắc	Cảnh Báo
Quần đảo Trường Sa	1.8 - 2.9	Bắc, Đông Bắc	Cảnh Báo
Bắc Biển Đông	1.8 - 4.7	Đông Bắc	Cảnh Báo
Giữa Biển Đông	1.2 - 3.3	Đông Bắc	Cảnh Báo
Nam Biển Đông	1.2 - 3.3	Nhiều hướng	Cảnh Báo

Nhận định: Cảnh báo hiện trạng và nguy cơ các khu vực có sóng lớn

Thời điểm thực hiện bản tin dự báo tiếp theo: 19 giờ 00 ngày 25/01/2017

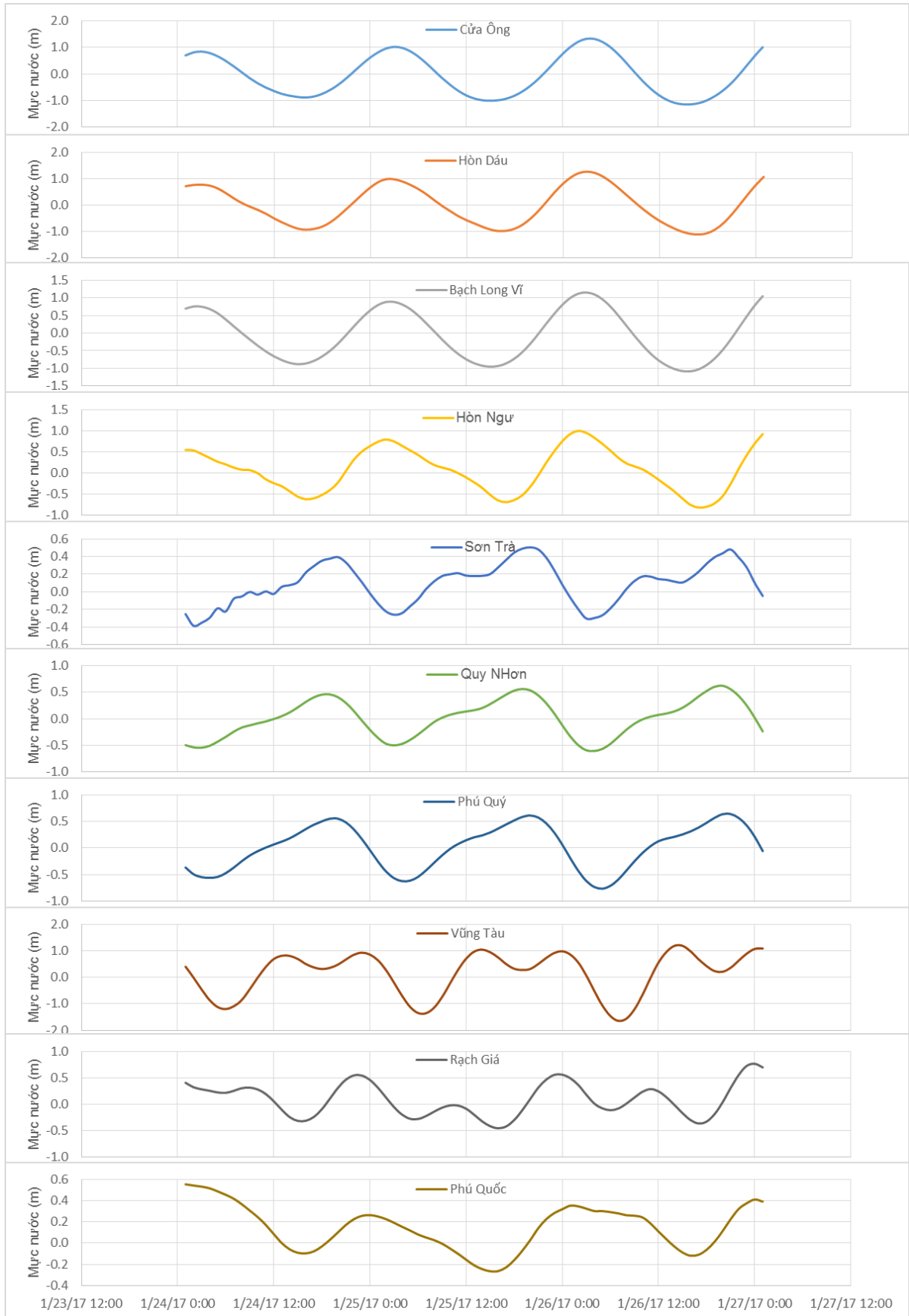
Tin phát lúc: 18 giờ 30

Người xây dựng bản tin: Nguyễn Thị Lan, Khương Văn Hải

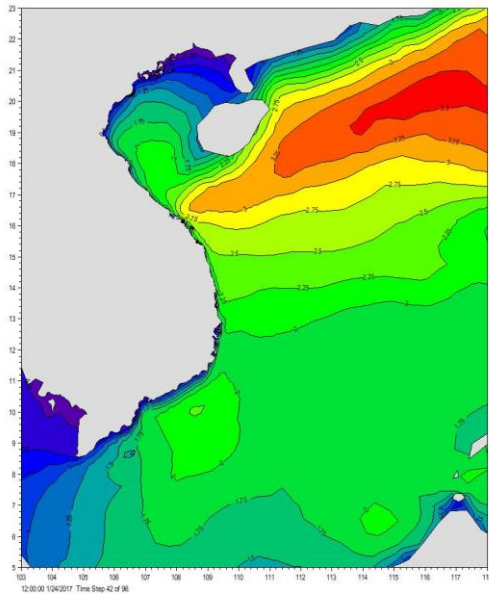
Người soát bản tin: Lê Quốc Huy

Biến trình mực nước tổng cộng tại 10 trạm Hải vãn

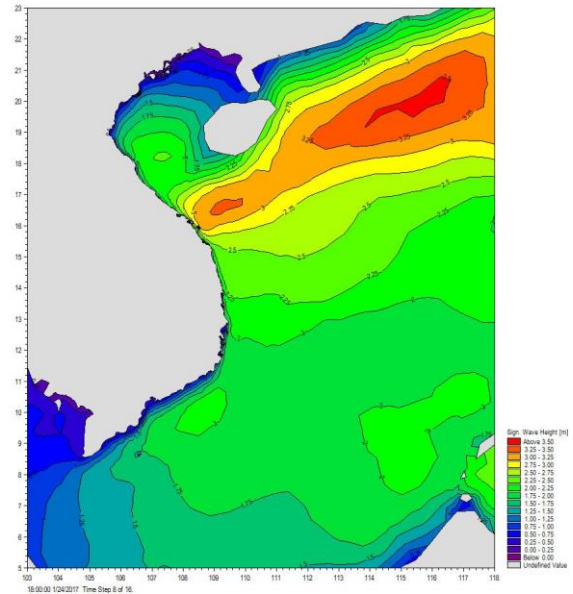
(Cửa Ông, Hòn Dấu, Bạch Long Vĩ, Hòn Ngự, Sơn Trà, Quy Nhơn, Phú Quý, Vũng Tàu, Rạch Giá, Phú Quốc)



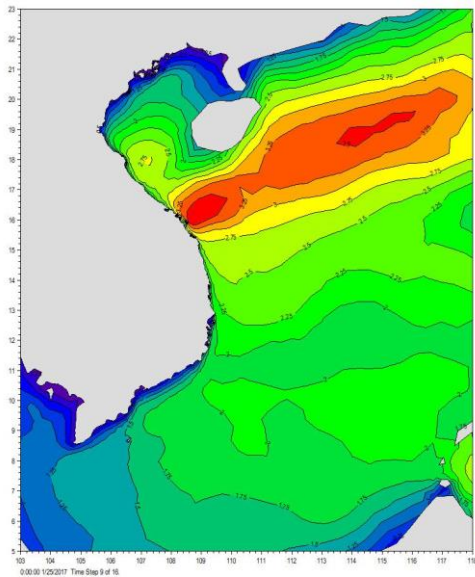
Trường sóng ven bờ và ngoài khơi biển Việt Nam



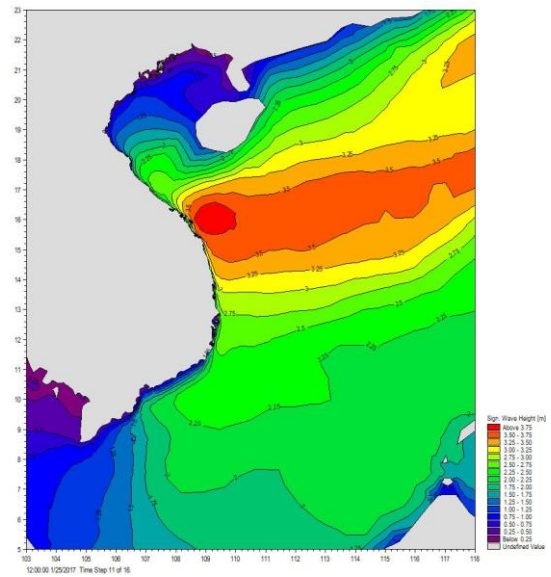
Lúc 19h ngày 24/01/2017



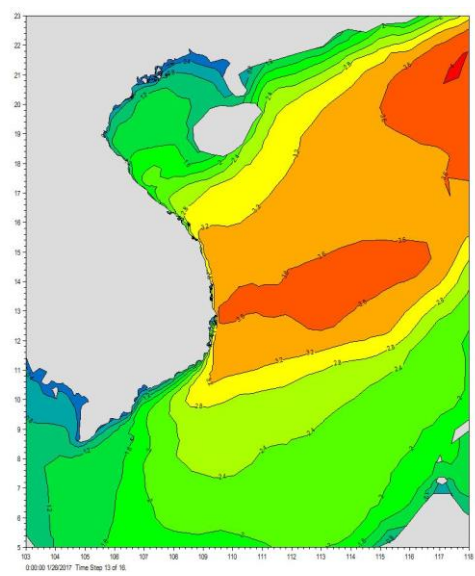
Lúc 01h ngày 25/01/2017



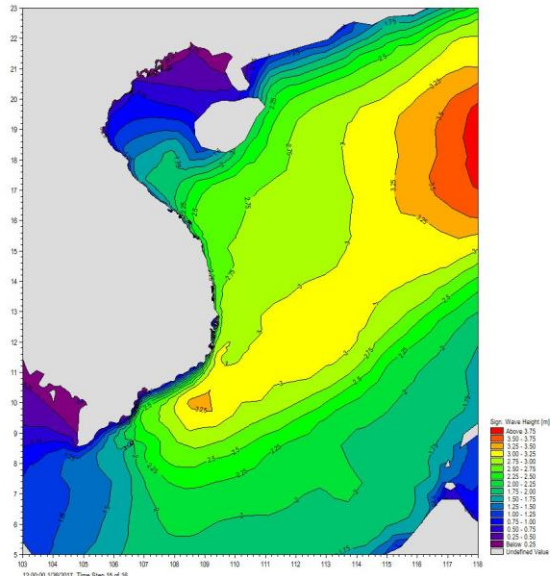
Lúc 07h ngày 25/01/2017



Lúc 19h ngày 25/01/2017



Lúc 07h ngày 26/01/2017



Lúc 19h ngày 26/01/2017