

BẢN TIN DỰ BÁO MỨC NƯỚC VÀ SÓNG BIỂN

Thời điểm thực hiện dự báo: 19 giờ 00, ngày 20/01/2017

Mức nước dự báo 24 – 48 giờ					
Tỉnh	Huyện	Nước dâng (cm)	Tỉnh	Huyện	Nước dâng (cm)
Quảng Ninh	Đầm Hà	-	Bình Định	Phú Mỹ	-
	Cửa Ông	-		Quy Nhơn	-
Hải Phòng	Hải An	5	Phú Yên	Tp. Tuy Hòa	-
	Kiến Thụy	5	Khánh Hòa	Vạn Ninh	-
	Hòn Dấu	-		TP. Nha Trang	-
	Bạch Long Vĩ	-		Tp. Cam Ranh	-
Thái Bình	Thái Thụy	6		Trường Sa	-
Nam Định	Hải Hậu	8	Ninh Thuận	PR Tháp Chàm	-
Ninh Bình	Kim Sơn	8	Bình Thuận	TP. Phan Thiết	13
Thanh Hóa	Quảng Xương	10		La Gi	16
Nghệ An	Diễn Châu	18		Phú Quý	-
	Hòn Ngư	19	Xuyên Mộc	21	
Hà Tĩnh	Thạch Hà	25	BR.Vũng Tàu	Vũng Tàu	27
Quảng Bình	Quảng Trạch	16		Côn Đảo	20
		Quảng Ninh	14	TPHCM	Cần Giờ
Quảng Trị	Gio Linh	11	Tiền Giang	Gò Công Đông	40
	Cồn Cỏ	8	Bến Tre	Ba Tri	52
Thừa Thiên Huế	Hương Trà	9	Trà Vinh	Duyên Hải	38
	Phú Lộc	8	Sóc Trăng	Tân Phú	36
Đà Nẵng	Liên Chiểu	9	Bạc Liêu	TP. Bạc Liêu	37
	Sơn Trà	7	Cà Mau	Năm Căn	33
	Ngũ Hành Sơn	8		Trần Văn Thời	29
	Hoàng Sa	-	Kiên Giang	Rạch Giá	40
Quảng Nam	Thăng Bình	9		Hà Tiên	39
	Tam Kỳ	9		Phú Quốc	36
	Cù Lao Chàm	-	Thổ Chu	34	
Quảng Ngãi	TP. Quảng Ngãi	5			
	Lý Sơn	-			

Vùng Biển	Sóng biển dự báo 24-48 giờ		
	Độ cao sóng lớn nhất (m)	Hướng thịnh hành	Ghi chú
Bắc vịnh Bắc Bộ	1.5	Đông Bắc	
Nam vịnh Bắc Bộ	0.8 - 2.3	Đông Bắc	Cảnh Báo
Quảng Trị đến Quảng Ngãi	1.5 - 3.5	Đông Bắc	Cảnh Báo
Bình Định đến Ninh Thuận	2.7 - 3.6	Đông Bắc	Cảnh Báo
Bình Thuận đến Cà Mau	0.3 - 3.5	Đông Bắc	Cảnh Báo
Cà Mau đến Kiên Giang	2.7	Đông, Đông Bắc	Cảnh Báo
Quần đảo Hoàng Sa	2.9 - 3.4	Đông Bắc	Cảnh Báo
Quần đảo Trường Sa	2 - 3.2	Đông Bắc	Cảnh Báo
Bắc Biển Đông	1.5 - 4.9	Đông Bắc	Cảnh Báo
Giữa Biển Đông	1.5 - 3.4	Đông Bắc	Cảnh Báo
Nam Biển Đông	1.2 - 3.4	Đông Bắc	Cảnh Báo

Nhận định: Cảnh báo hiện trạng và nguy cơ các khu vực có sóng lớn

Thời điểm thực hiện bản tin dự báo tiếp theo: 19 giờ 00 ngày 21/01/2017

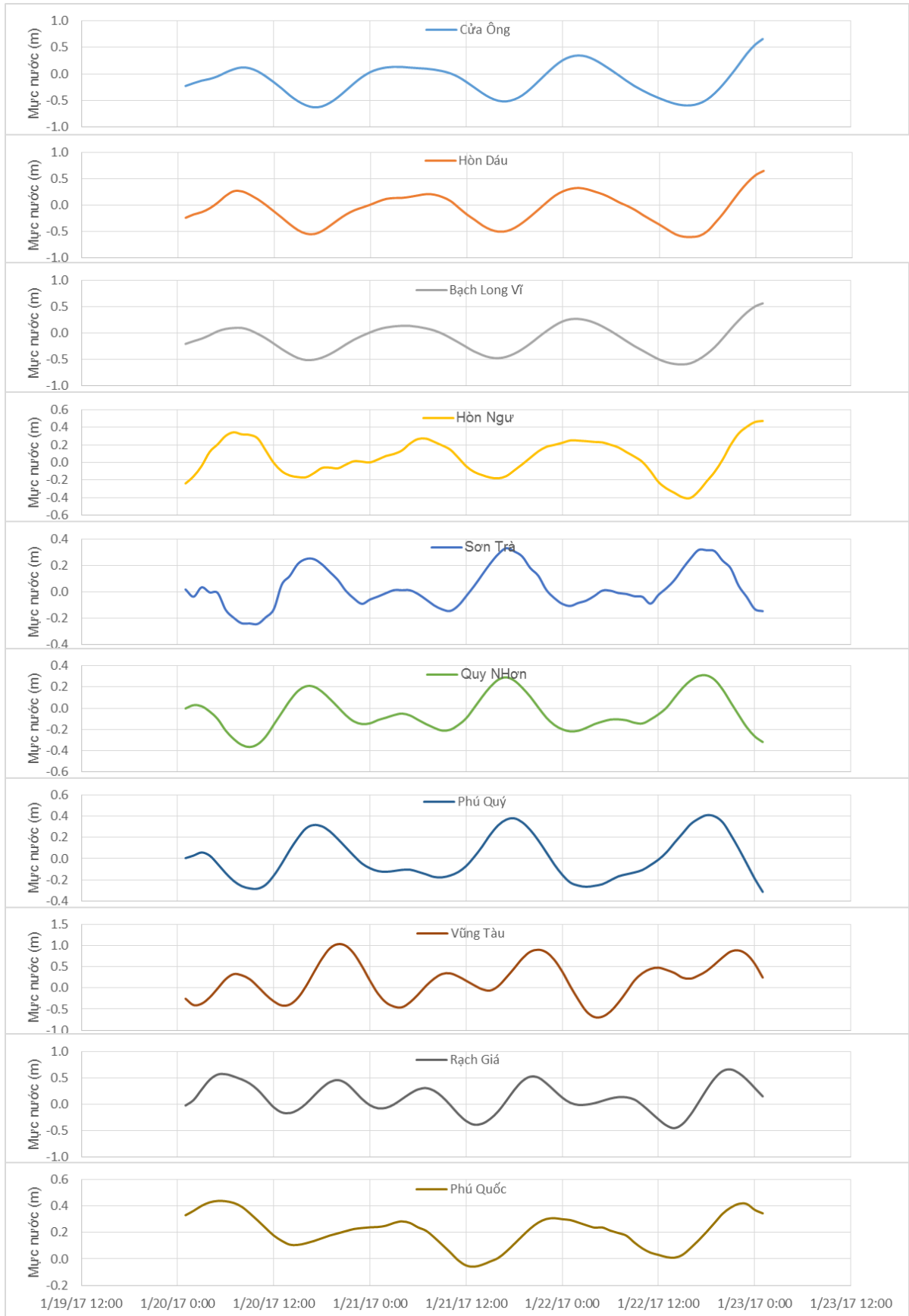
Tin phát lúc: 18 giờ 30

Người xây dựng bản tin: Đặng Linh Chi, Lê Đức Quyền, Phạm Văn Tiến

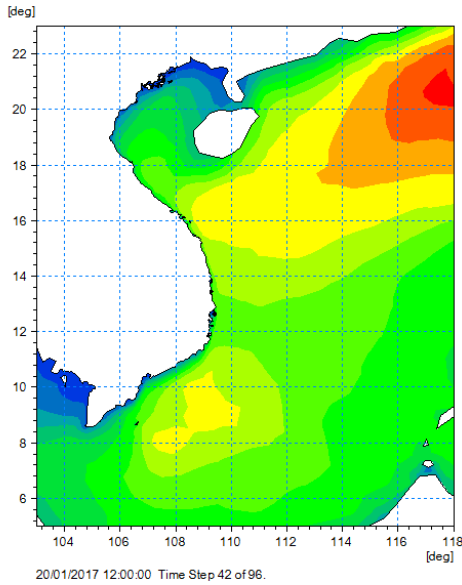
Người soát bản tin: Lê Quốc Huy

Biến trình mực nước tại 10 trạm Hải văn

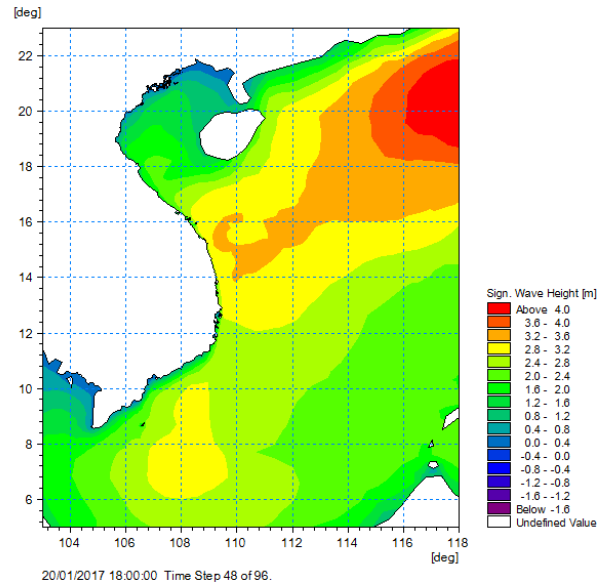
(Cửa Ông, Hòn Dấu, Bạch Long Vĩ, Hòn Ngự, Sơn Trà, Quy Nhơn, Phú Quý, Vũng Tàu, Rạch Giá, Phú Quốc)



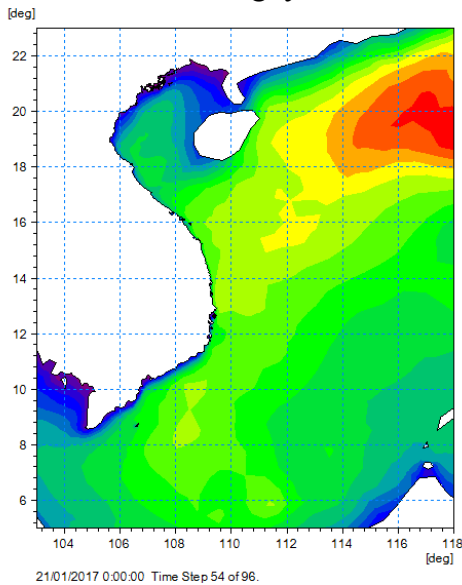
Trường sóng bờ và ngoài khơi biển Việt nam



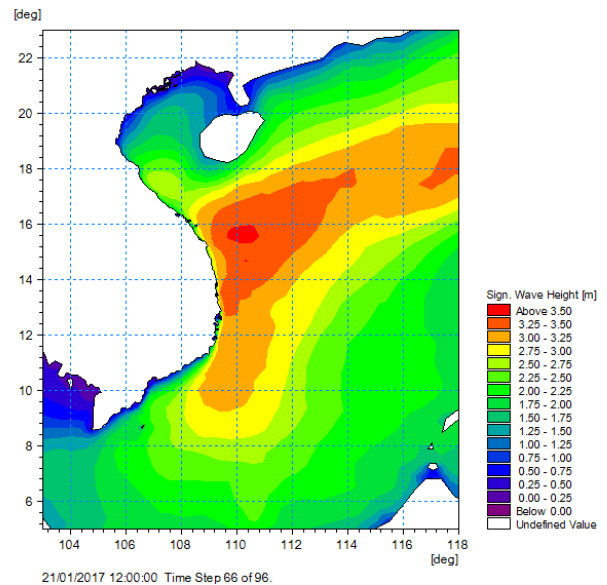
Lúc 19h ngày 20/01/2017



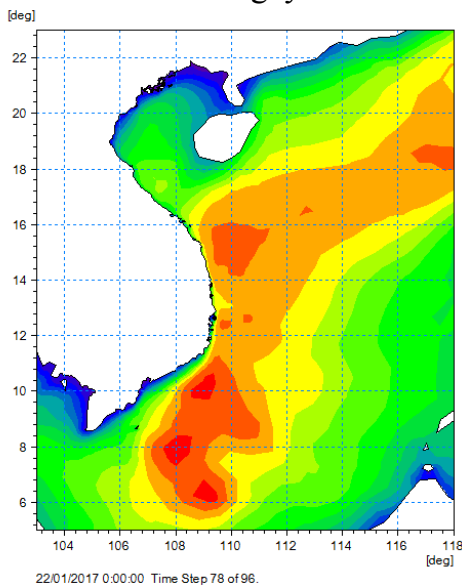
Lúc 01h ngày 20/01/2017



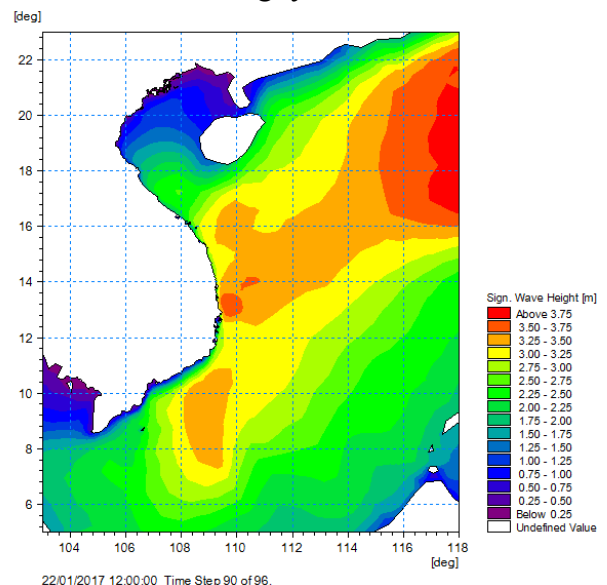
Lúc 07h ngày 21/01/2017



Lúc 19h ngày 21/01/2017



Lúc 07h ngày 22/01/2017



Lúc 19h ngày 22/01/2017