

BẢN TIN DỰ BÁO MỨC NƯỚC VÀ SÓNG BIỂN

Thời điểm thực hiện dự báo: 19 giờ 00, ngày 19/01/2017

Mức nước dự báo 24 – 48 giờ					
Tỉnh	Huyện	Nước dâng (cm)	Tỉnh	Huyện	Nước dâng (cm)
Quảng Ninh	Đầm Hà	-	Bình Định	Phú Mỹ	-
	Cửa Ông	-		Quy Nhơn	-
Hải Phòng	Hải An	-	Phú Yên	Tp. Tuy Hòa	-
	Kiến Thụy	-	Khánh Hòa	Vạn Ninh	-
	Hòn Dấu	-		TP. Nha Trang	-
	Bạch Long Vĩ	-		Tp. Cam Ranh	-
Thái Bình	Thái Thụy	-		Trường Sa	-
Nam Định	Hải Hậu	-	Ninh Thuận	TP. PR-Tháp Chàm	-
Ninh Bình	Kim Sơn	-	Bình Thuận	TP. Phan Thiết	13
Thanh Hóa	Quảng Xương	-		La Gi	17
Nghệ An	Diễn Châu	12	Bà Rịa Vũng Tàu	Phú Quý	-
	Hòn Ngư	13		Xuyên Mộc	21
Hà Tĩnh	Thạch Hà	17		Vũng Tàu	26
Quảng Bình	Quảng Trạch	14		Côn Đảo	19
	Quảng Ninh	13	TPHCM	Cần Giờ	30
Quảng Trị	Gio Linh	9	Tiền Giang	Gò Công Tây	32
	Cồn Cỏ	5	Bến Tre	Ba Tri	41
Thừa Thiên Huế	Hương Trà	8	Trà Vinh	Duyên Hải	33
	Phú Lộc	8	Sóc Trăng	Tân Phú	32
TP. Đà Nẵng	Liên Chiểu	9	Bạc Liêu	TP. Bạc Liêu	33
	Sơn Trà	7	Cà Mau	Năm Căn	31
	Ngũ Hành Sơn	8		Trần Văn Thời	34
	Hoàng Sa	-	Kiên Giang	Rạch Giá	42
Thăng Bình	8	Hà Tiên		40	
Quảng Nam	Tam Kỳ	8		Phú Quốc	37
	Cù Lao Chàm	-	Thổ Chu	38	
Quảng Ngãi	TP. Quảng Ngãi	-			
	Lý Sơn	-			

Vùng Biển	Sóng biển dự báo 24-48 giờ		
	Độ cao sóng lớn nhất (m)	Hướng thịnh hành	Ghi chú
Bắc vịnh Bắc Bộ	1.8	Đông Bắc	-
Nam vịnh Bắc Bộ	0.8 - 2.4	Đông Bắc	Cảnh Báo
Quảng Trị đến Quảng Ngãi	1.4 - 3.5	Đông Bắc	Cảnh Báo
Bình Định đến Ninh Thuận	2.5 - 3.4	Đông Bắc	Cảnh Báo
Bình Thuận đến Cà Mau	3.3	Đông Bắc	Cảnh Báo
Cà Mau đến Kiên Giang	2	Đông	-
Quần đảo Hoàng Sa	2.8 - 3.4	Đông Bắc	Cảnh Báo
Quần đảo Trường Sa	1.9 - 3.1	Đông Bắc	Cảnh Báo
Bắc Biển Đông	1.3 - 3.6	Đông Bắc	Cảnh Báo
Giữa Biển Đông	1.4 - 3.1	Đông Bắc	Cảnh Báo
Nam Biển Đông	1.1 - 3.2	Đông Bắc	Cảnh Báo

Nhận định: Cảnh báo hiện trạng và nguy cơ các khu vực có sóng lớn

Thời điểm thực hiện bản tin dự báo tiếp theo: 19 giờ 00 ngày 20/01/2017

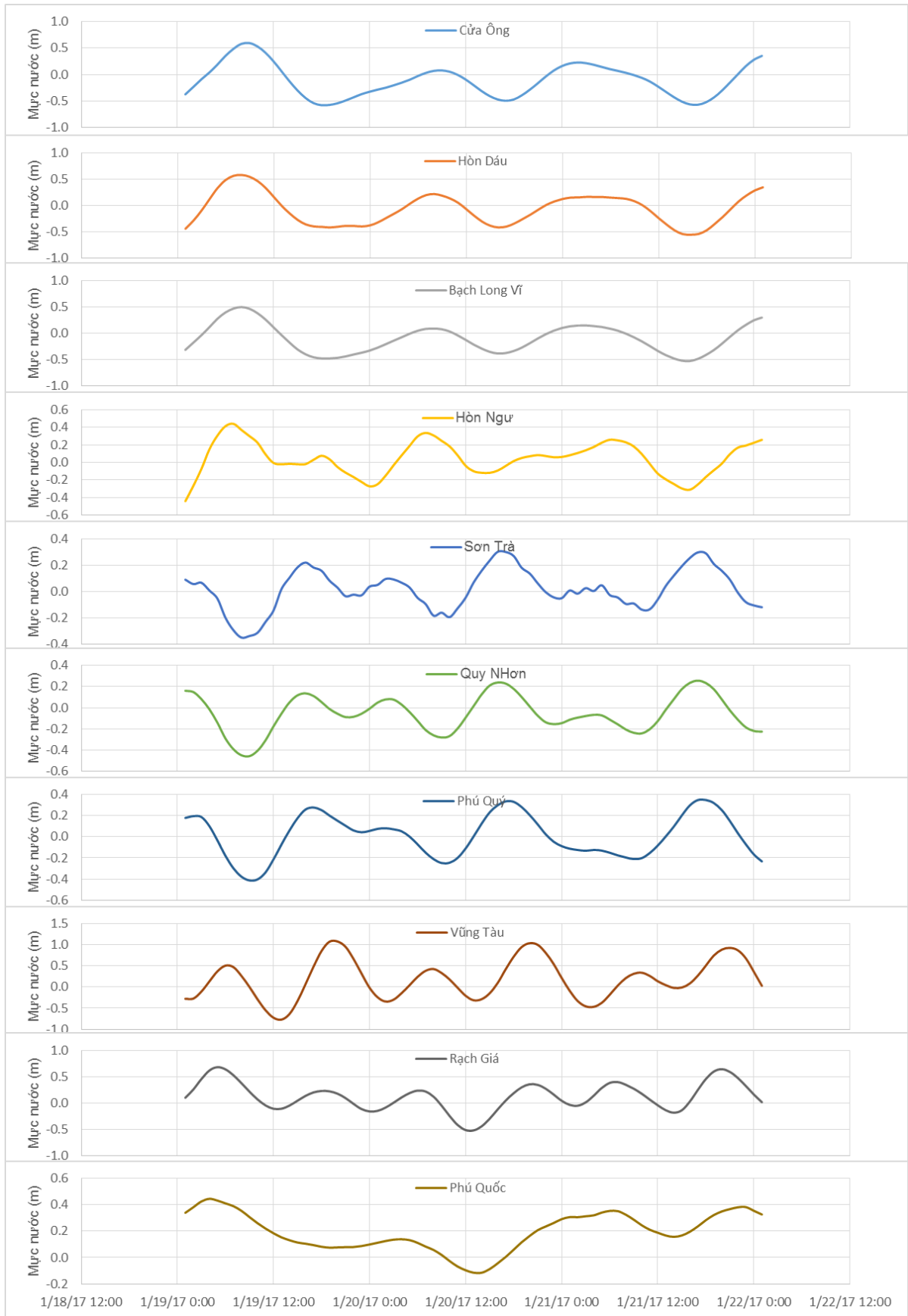
Tin phát lúc: 18 giờ 30

Người xây dựng bản tin: Dương Ngọc Tiến, Nguyễn Thị Xuân Quỳnh

Người soát bản tin: Lê Quốc Huy

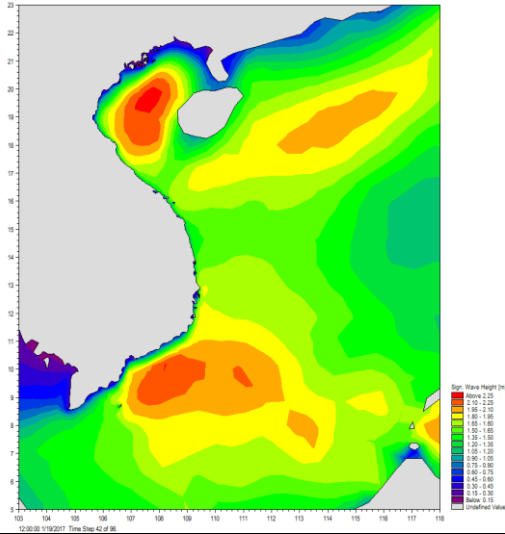
Biến trình mực nước tại 10 trạm Hải văn

(Cửa Ông, Hòn Dấu, Bạch Long Vĩ, Hòn Ngự, Sơn Trà, Quy Nhơn, Phú Quý, Vũng Tàu, Rạch Giá, Phú Quốc)

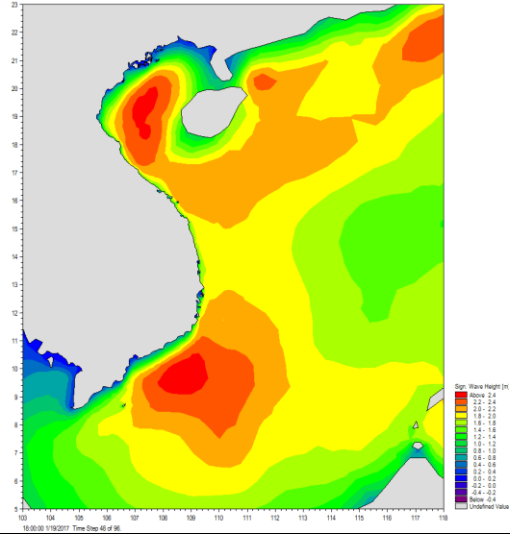


Trường sóng bờ và ngoài khơi biển Việt nam

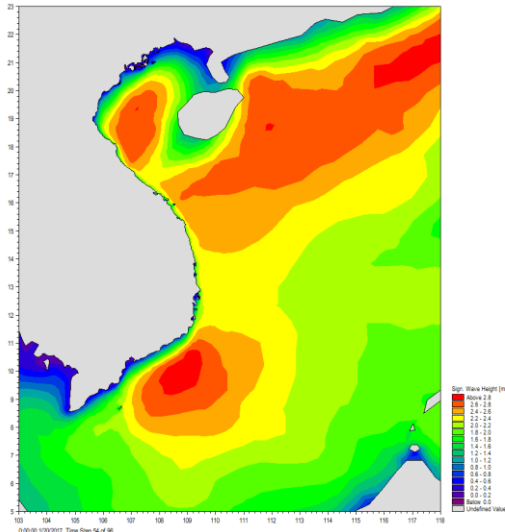
Lúc 19h ngày 19/01/2017



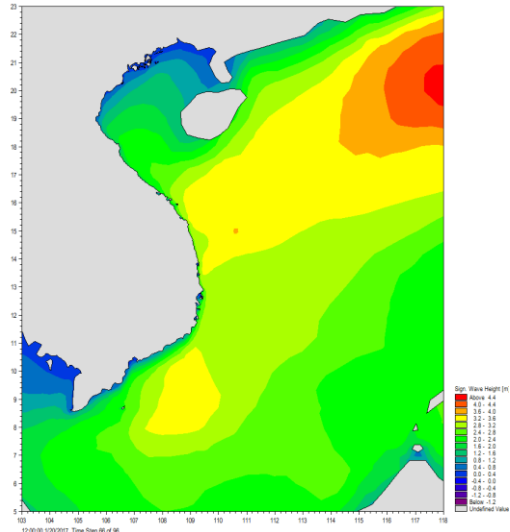
Lúc 01h ngày 20/01/2017



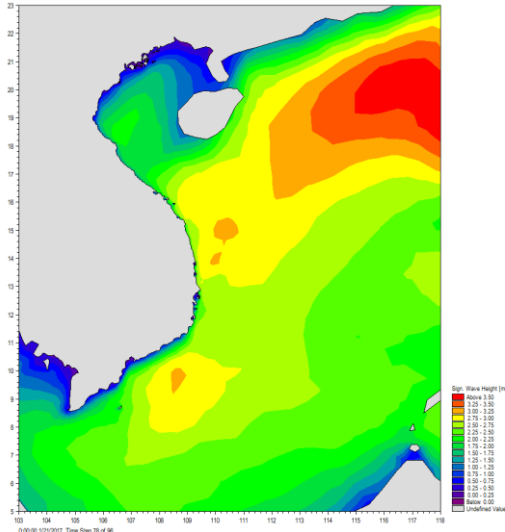
Lúc 07h ngày 20/01/2017



Lúc 19h ngày 20/01/2017



Lúc 07h ngày 21/01/2017



Lúc 19h ngày 21/01/2017

