

BẢN TIN DỰ BÁO MỨC NƯỚC VÀ SÓNG BIỂN

Thời điểm thực hiện dự báo: 19 giờ 00, ngày 16/01/2017

Mức nước dự báo 24 – 48 giờ					
Tỉnh	Huyện	Nước dâng (cm)	Tỉnh	Huyện	Nước dâng (cm)
Quảng Ninh	Đầm Hà	17	Bình Định	Phú Mỹ	-
	Cửa Ông	17		Quy Nhơn	-
Hải Phòng	Hải An	19	Phú Yên	Tp. Tuy Hòa	-
	Kiến Thụy	18	Khánh Hòa	Vạn Ninh	-
	Hòn Dấu	18		TP. Nha Trang	-
	Bạch Long Vĩ	13		Tp. Cam Ranh	-
Thái Bình	Thái Thụy	18		Trường Sa	-
Nam Định	Hải Hậu	18	Ninh Thuận	PR Tháp Chàm	-
Ninh Bình	Kim Sơn	19	Bình Thuận	TP. Phan Thiết	9
Thanh Hóa	Quảng Xương	19		La Gi	13
Nghệ An	Diễn Châu	21		BR.Vũng Tàu	Phú Quý
	Hòn Ngư	20	Xuyên Mộc		18
Hà Tĩnh	Thạch Hà	20	Vũng Tàu		25
Quảng Bình	Quảng Trạch	16	TPHCM	Côn Đảo	15
	Quảng Ninh	15		Cần Giờ	35
Quảng Trị	Gio Linh	15	Tiền Giang	Gò Công Đông	38
	Cồn Cỏ	13	Bến Tre	Ba Tri	40
Thừa Thiên Huế	Hương Trà	14	Trà Vinh	Duyên Hải	28
	Phú Lộc	13	Sóc Trăng	Tân Phú	25
Đà Nẵng	Liên Chiểu	14	Bạc Liêu	TP. Bạc Liêu	26
	Sơn Trà	14	Cà Mau	Năm Căn	26
	Ngũ Hành Sơn	12		Trần Văn Thời	13
	Hoàng Sa	-	Kiên Giang	Rạch Giá	21
Quảng Nam	Thăng Bình	10		Hà Tiên	27
	Tam Kỳ	9		Phú Quốc	24
	Cù Lao Chàm	9		Thổ Chu	22
Quảng Ngãi	TP. Quảng Ngãi	7			
	Lý Sơn	-			

Vùng Biển	Sóng biển dự báo 24-48 giờ		
	Độ cao sóng lớn nhất (m)	Hướng thịnh hành	Ghi chú
Bắc vịnh Bắc Bộ	0.9	Đông, Đông Bắc	
Nam vịnh Bắc Bộ	0.5 - 1.1	Đông, Đông Bắc	
Quảng Trị đến Quảng Ngãi	0.9 - 1.6	Đông Bắc, Đông	
Bình Định đến Ninh Thuận	1.3 - 2.6	Đông Bắc, Đông	Cảnh Báo
Bình Thuận đến Cà Mau	3.1	Đông Bắc	Cảnh Báo
Cà Mau đến Kiên Giang	1.6	Đông Bắc, Đông	
Quần đảo Hoàng Sa	1.4 - 1.8	Đông Bắc	
Quần đảo Trường Sa	1.9 - 3	Đông Bắc	Cảnh Báo
Bắc Biển Đông	0.7 - 1.8	Đông Bắc, Đông	
Giữa Biển Đông	1.5 - 2.9	Đông Bắc, Đông	Cảnh Báo
Nam Biển Đông	0.9 - 3	Bắc, Đông Bắc	Cảnh Báo

Nhận định: Cảnh báo hiện trạng và nguy cơ các khu vực có sóng lớn

Thời điểm thực hiện bản tin dự báo tiếp theo: 19 giờ 00 ngày 17/01/2017

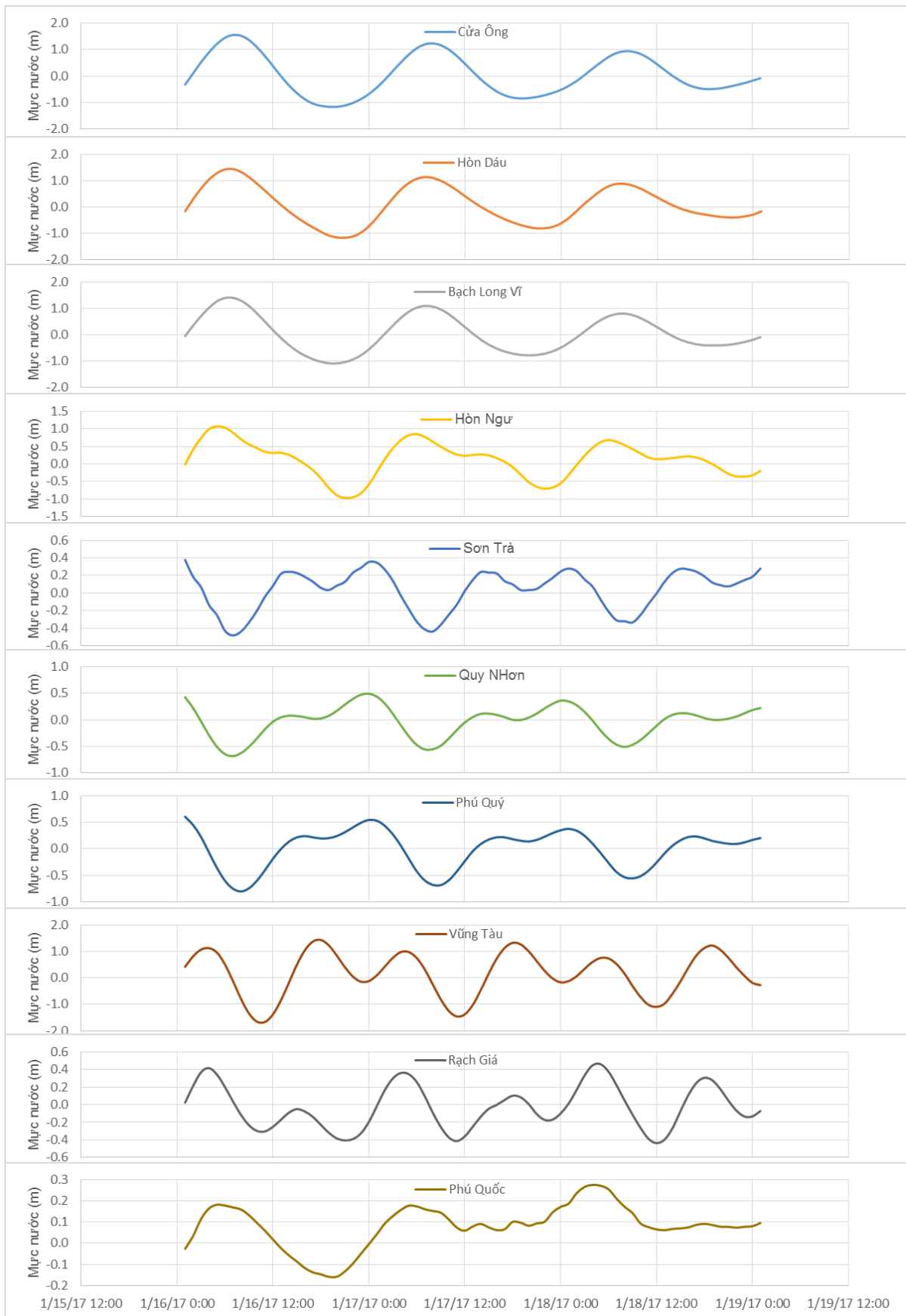
Tin phát lúc: 18 giờ 30

Người xây dựng bản tin: Đặng Linh Chi, Lê Đức Quyền, Phạm Văn Tiến

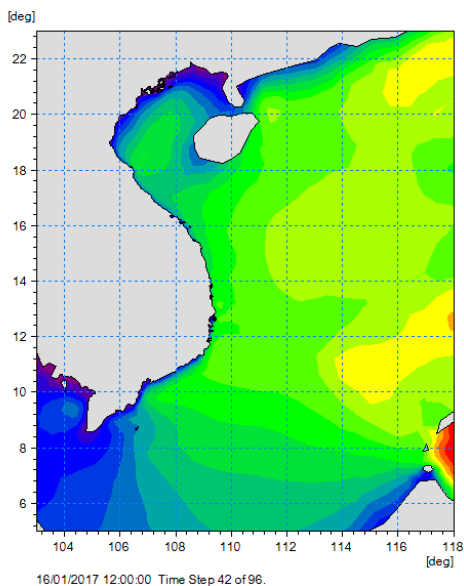
Người soát bản tin: Lê Quốc Huy

Biến trình mực nước tại 10 trạm Hải văn

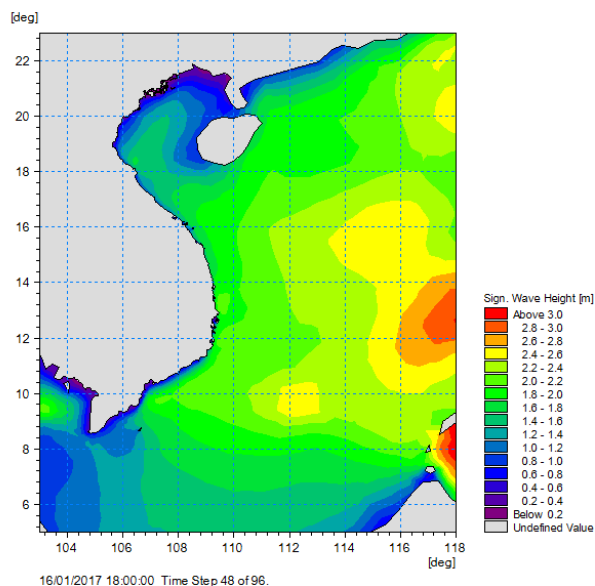
(Cửa Ông, Hòn Dấu, Bạch Long Vĩ, Hòn Ngự, Sơn Trà, Quy Nhơn, Phú Quý, Vũng Tàu, Rạch Giá, Phú Quốc)



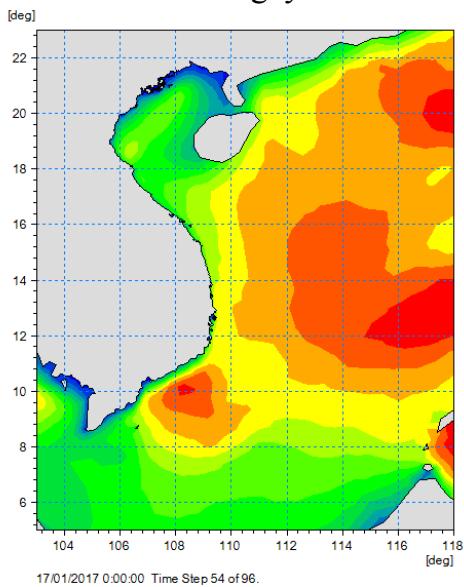
Trường sóng bờ và ngoài khơi biển Việt nam



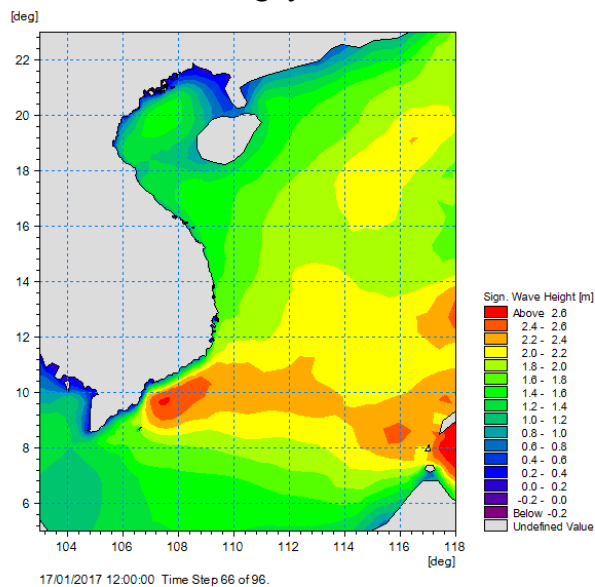
Lúc 19h ngày 16/01/2017



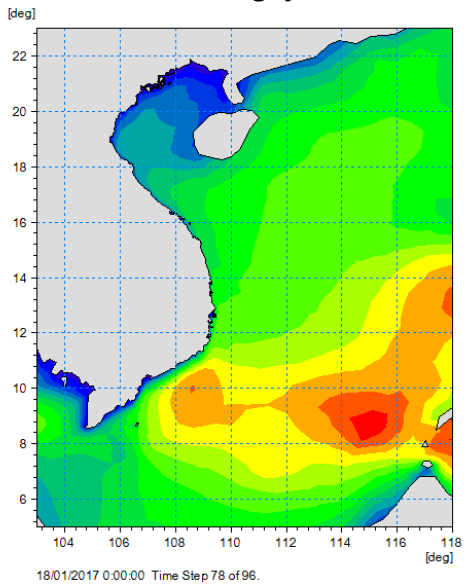
Lúc 01h ngày 17/01/2017



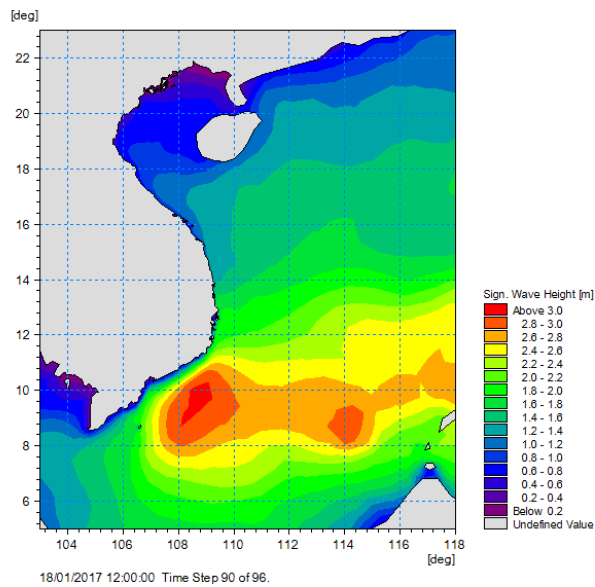
Lúc 07h ngày 17/01/2017



Lúc 19h ngày 17/01/2017



Lúc 07h ngày 18/01/2017



Lúc 19h ngày 18/01/2017