

## BẢN TIN DỰ BÁO MỨC NƯỚC VÀ SÓNG BIỂN

Thời điểm thực hiện dự báo: 19 giờ 00, ngày 12/01/2017

<b>Mức nước dự báo 24 – 48 giờ</b>					
<b>Tỉnh</b>	<b>Huyện</b>	<b>Nước dâng (cm)</b>	<b>Tỉnh</b>	<b>Huyện</b>	<b>Nước dâng (cm)</b>
Quảng Ninh	Đầm Hà	8	Bình Định	Phú Mỹ	8
	Cửa Ông	10		Quy Nhơn	5
Hải Phòng	Hải An	12	Phú Yên	Tp. Tuy Hòa	-
	Kiến Thụy	13	Khánh Hòa	Vạn Ninh	7
	Hòn Dấu	13		TP. Nha Trang	6
	Bạch Long Vĩ	9		Tp. Cam Ranh	7
Thái Bình	Thái Thụy	13		Trường Sa	-
Nam Định	Hải Hậu	16	Ninh Thuận	PR Tháp Chàm	7
Ninh Bình	Kim Sơn	16	Bình Thuận	TP. Phan Thiết	11
Thanh Hóa	Quảng Xương	16		La Gi	13
Nghệ An	Diễn Châu	24		BR.Vũng Tàu	Phú Quý
	Hòn Ngư	27	Xuyên Mộc		15
Hà Tĩnh	Thạch Hà	29	Vũng Tàu		15
Quảng Bình	Quảng Trạch	19	TPHCM	Côn Đảo	12
	Quảng Ninh	19		Cần Giờ	19
Quảng Trị	Gio Linh	19	Tiền Giang	Gò Công Đông	18
	Cồn Cỏ	15	Bến Tre	Ba Tri	18
Thừa Thiên Huế	Hương Trà	20	Trà Vinh	Duyên Hải	15
	Phú Lộc	20	Sóc Trăng	Tân Phú	12
Đà Nẵng	Liên Chiểu	21	Bạc Liêu	TP. Bạc Liêu	10
	Sơn Trà	19	Cà Mau	Năm Căn	9
	Ngũ Hành Sơn	18		Trần Văn Thời	10
	Hoàng Sa	-	Kiên Giang	Rạch Giá	18
Quảng Nam	Thăng Bình	17		Hà Tiên	9
	Tam Kỳ	17		Phú Quốc	8
	Cù Lao Chàm	15	Thổ Chu	7	
Quảng Ngãi	TP. Quảng Ngãi	13			
	Lý Sơn	10			

Vùng Biển	Sóng biển dự báo 24-48 giờ		
	Độ cao sóng lớn nhất (m)	Hướng thịnh hành	Ghi chú
Bắc vịnh Bắc Bộ	1.4	Đông Bắc	
Nam vịnh Bắc Bộ	0.7 - 1.8	Đông Bắc	
Quảng Trị đến Quảng Ngãi	1.3 - 2.5	Đông Bắc	Cảnh Báo
Bình Định đến Ninh Thuận	1.8 - 2.6	Đông Bắc	Cảnh Báo
Bình Thuận đến Cà Mau	3	Đông Bắc	Cảnh Báo
Cà Mau đến Kiên Giang	1	Tây, Đông Bắc	
Quần đảo Hoàng Sa	2.2 - 2.6	Đông Bắc	Cảnh Báo
Quần đảo Trường Sa	1.2 - 1.8	Đông Bắc	
Bắc Biển Đông	1.5 - 4.2	Đông Bắc	Cảnh Báo
Giữa Biển Đông	1.3 - 2.5	Đông Bắc	Cảnh Báo
Nam Biển Đông	0.7 - 2.1	Đông Bắc	Cảnh Báo

**Nhận định:** Cảnh báo hiện trạng và nguy cơ các khu vực có sóng lớn

Thời điểm thực hiện bản tin dự báo tiếp theo: 19 giờ 00 ngày 13/01/2017

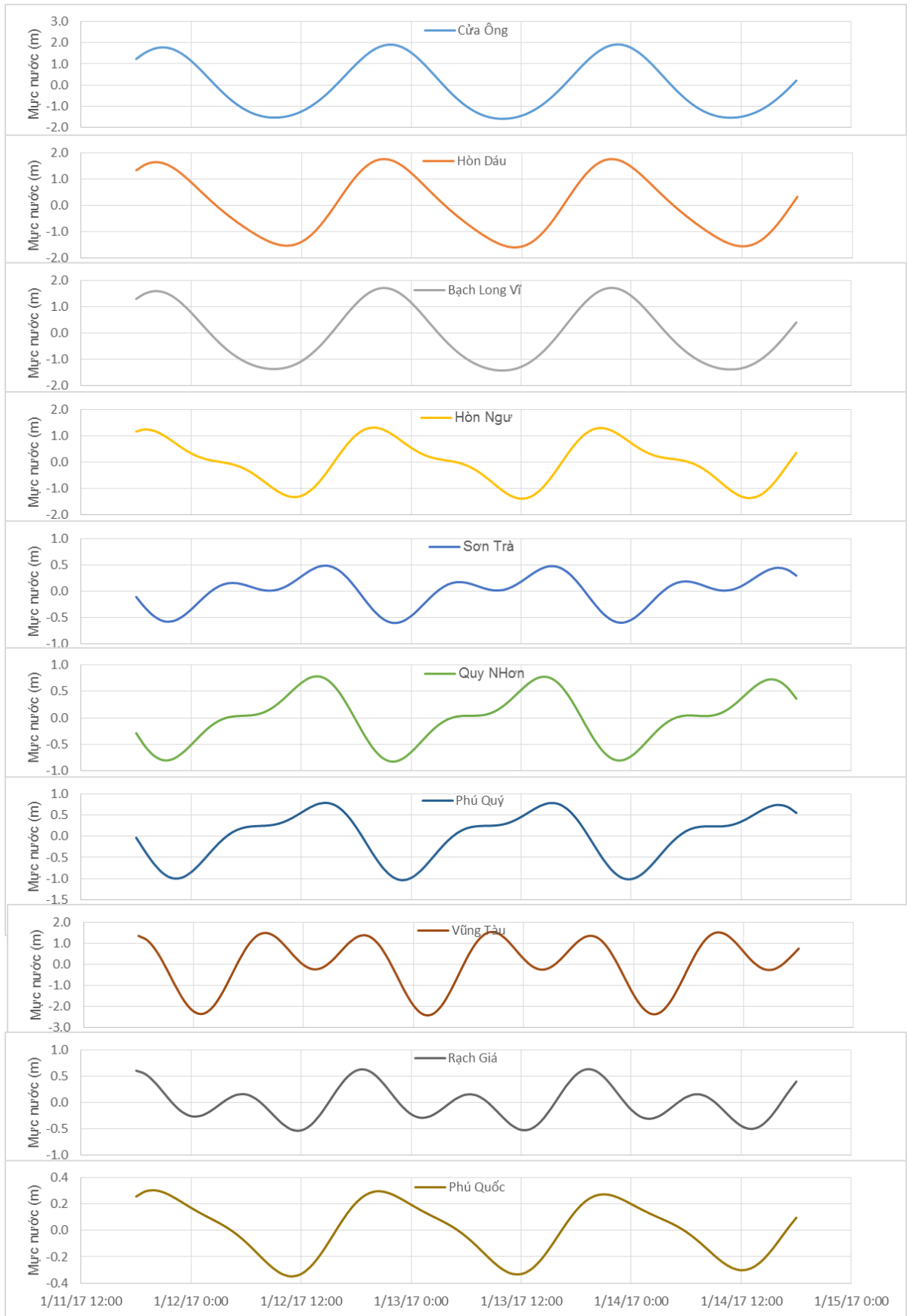
**Tin phát lúc: 18 giờ 30**

Người xây dựng bản tin: Khương Văn Hải, Nguyễn Thị Lan

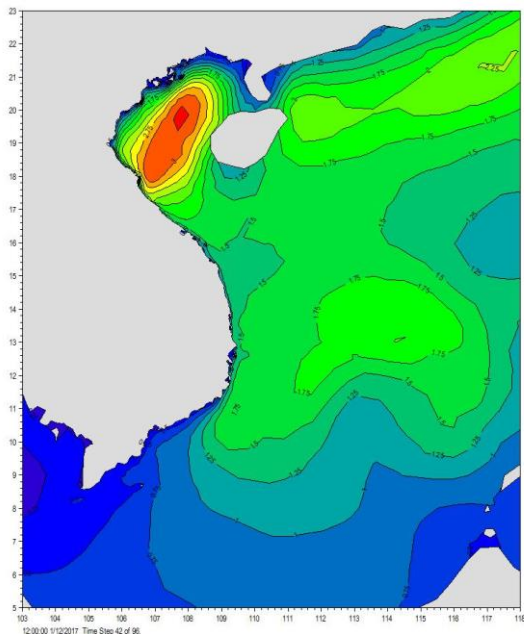
Người soát bản tin: Lê Quốc Huy

## Biến trình mực nước tại 10 trạm Hải văn

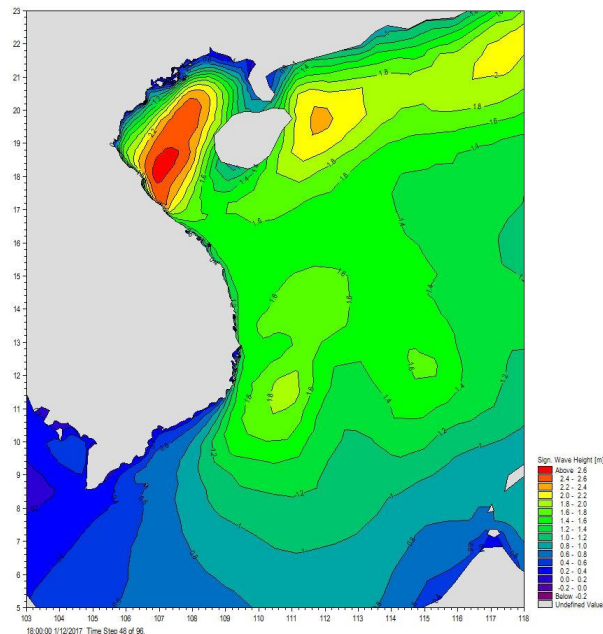
(Cửa Ông, Hòn Dấu, Bạch Long Vĩ, Hòn Ngự, Sơn Trà, Quy Nhơn, Phú Quý, Vũng Tàu, Rạch Giá, Phú Quốc)



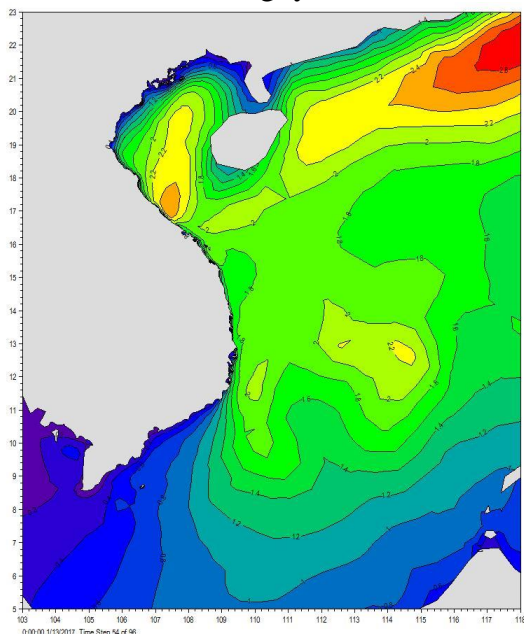
# Trường sóng bờ và ngoài khơi biển Việt nam



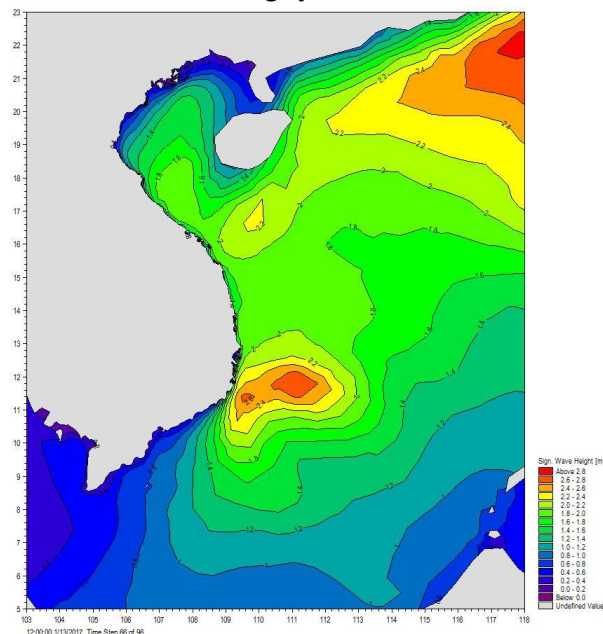
Lúc 19h ngày 12/01/2017



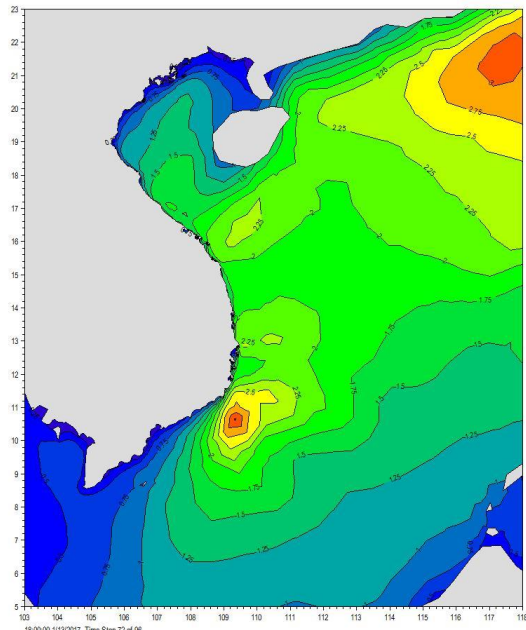
Lúc 01h ngày 13/01/2017



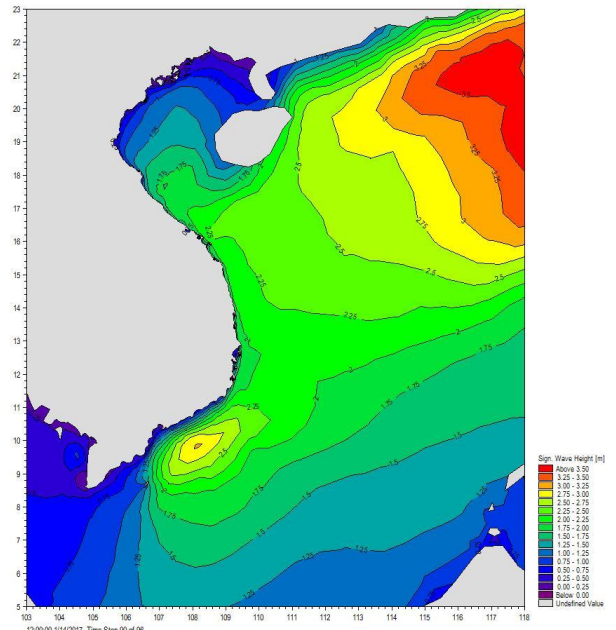
Lúc 07h ngày 13/01/2017



Lúc 19h ngày 13/01/2017



Lúc 07h ngày 14/01/2017



Lúc 19h ngày 14/01/2017