

BẢN TIN DỰ BÁO MỨC NƯỚC VÀ SÓNG BIỂN

Thời điểm thực hiện dự báo: 19 giờ 00, ngày 10/01/2017

Mức nước dự báo 24 – 48 giờ					
Tỉnh	Huyện	Nước dâng (cm)	Tỉnh	Huyện	Nước dâng (cm)
Quảng Ninh	Đầm Hà	20	Bình Định	Phú Mỹ	5
	Cửa Ông	20		Quy Nhơn	-
Hải Phòng	Hải An	28	Phú Yên	Tp. Tuy Hòa	-
	Kiến Thụy	21	Khánh Hòa	Vạn Ninh	6
	Hòn Dấu	20		TP. Nha Trang	6
	Bạch Long Vĩ	15		Tp. Cam Ranh	5
Thái Bình	Thái Thụy	22		Trường Sa	-
Nam Định	Hải Hậu	21	Ninh Thuận	PR Tháp Chàm	5
Ninh Bình	Kim Sơn	22	Bình Thuận	TP. Phan Thiết	7
Thanh Hóa	Quảng Xương	22		La Gi	10
Nghệ An	Diễn Châu	21		BR.Vũng Tàu	Phú Quý
	Hòn Ngư	19	Xuyên Mộc		13
Hà Tĩnh	Thạch Hà	19	Vũng Tàu		17
Quảng Bình	Quảng Trạch	14	TPHCM	Côn Đảo	10
	Quảng Ninh	13		Cần Giờ	22
Quảng Trị	Gio Linh	11	Tiền Giang	Gò Công Đông	24
	Cồn Cỏ	11	Bến Tre	Ba Tri	27
Thừa Thiên Huế	Hương Trà	9	Trà Vinh	Duyên Hải	21
	Phú Lộc	8	Sóc Trăng	Tân Phú	19
Đà Nẵng	Liên Chiểu	8	Bạc Liêu	TP. Bạc Liêu	19
	Sơn Trà	8	Cà Mau	Năm Căn	18
	Ngũ Hành Sơn	9		Trần Văn Thời	19
	Hoàng Sa	-	Kiên Giang	Rạch Giá	20
Quảng Nam	Thăng Bình	8		Hà Tiên	22
	Tam Kỳ	7		Phú Quốc	22
	Cù Lao Chàm	7		Thỏ Chu	22
Quảng Ngãi	TP. Quảng Ngãi	6			
	Lý Sơn	-			

Vùng Biển	Sóng biển dự báo 24-48 giờ		
	Độ cao sóng lớn nhất (m)	Hướng thịnh hành	Ghi chú
Bắc vịnh Bắc Bộ	0.4 - 2.8	Đông, Đông Bắc	Cảnh Báo
Nam vịnh Bắc Bộ	1 - 2.5	Nhiều hướng	Cảnh Báo
Quảng Trị đến Quảng Ngãi	1 - 1.7	Đông, Đông Bắc	
Bình Định đến Ninh Thuận	1.4 - 3.1	Đông, Đông Bắc	Cảnh Báo
Bình Thuận đến Cà Mau	3	Đông, Đông Bắc	Cảnh Báo
Cà Mau đến Kiên Giang	0.8	Nhiều hướng	
Quần đảo Hoàng Sa	1.1 - 1.6	Đông, Đông Bắc	
Quần đảo Trường Sa	0.8 - 2.3	Nhiều hướng	Cảnh Báo
Bắc Biển Đông	0.6 - 1.7	Đông, Đông Bắc	
Giữa Biển Đông	0.8 - 3	Nhiều hướng	Cảnh Báo
Nam Biển Đông	0.4 - 2.6	Nhiều hướng	Cảnh Báo

Nhận định: Cảnh báo hiện trạng và nguy cơ các khu vực có sóng lớn

Thời điểm thực hiện bản tin dự báo tiếp theo: 19 giờ 00 ngày 10/01/2017

Tin phát lúc: 18 giờ 30

Người xây dựng bản tin: Phạm Văn Tiến

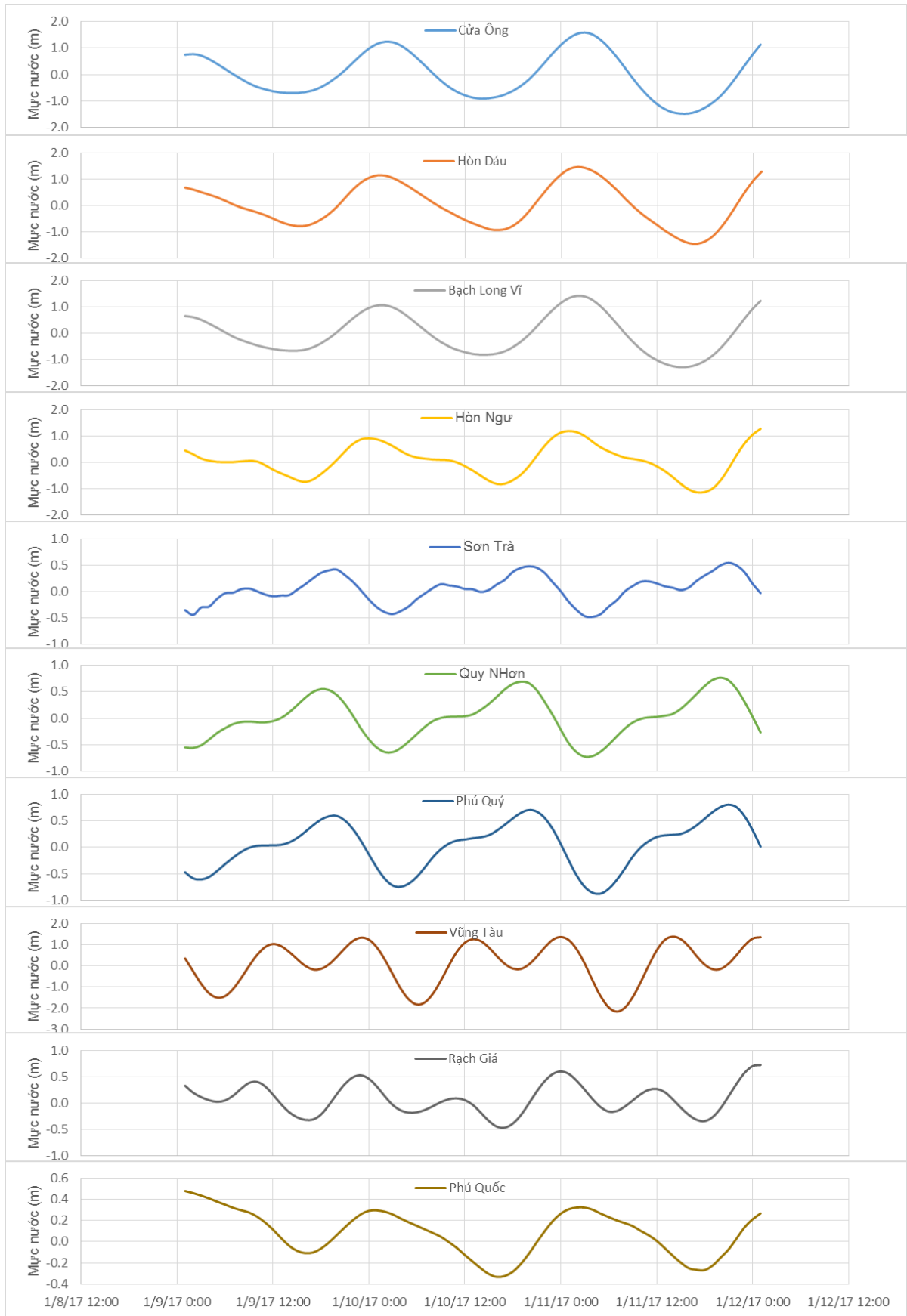
Chữ ký:

Người soát bản tin: Lê Quốc Huy

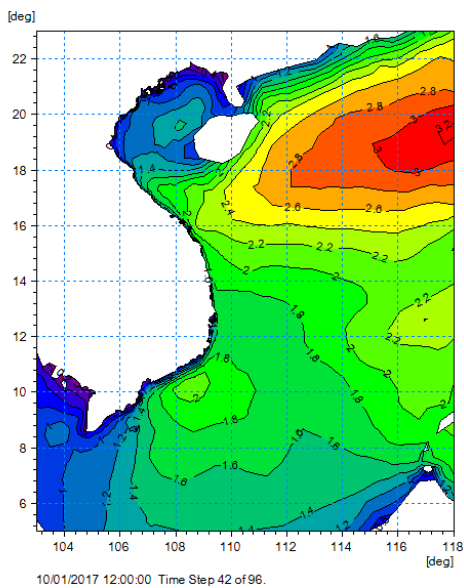
Chữ ký:

Biến trình mực nước tại 10 trạm Hải văn

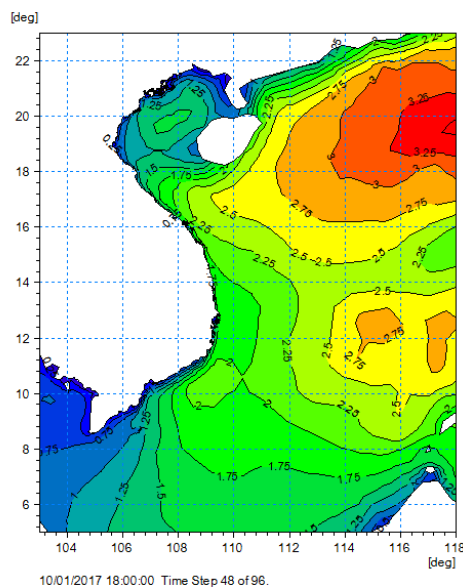
(Cửa Ông, Hòn Dấu, Bạch Long Vĩ, Hòn Ngự, Sơn Trà, Quy Nhơn, Phú Quý, Vũng Tàu, Rạch Giá, Phú Quốc)



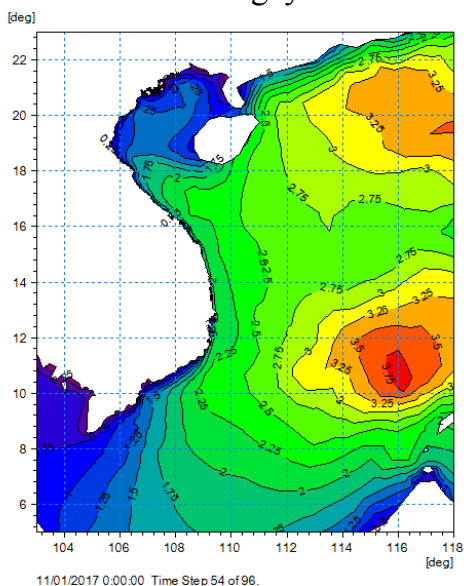
Trường sóng bờ và ngoài khơi biển Việt nam



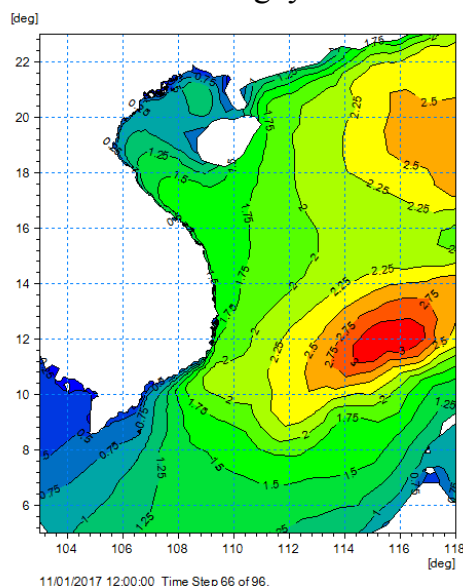
Lúc 19h ngày 10/01/2017



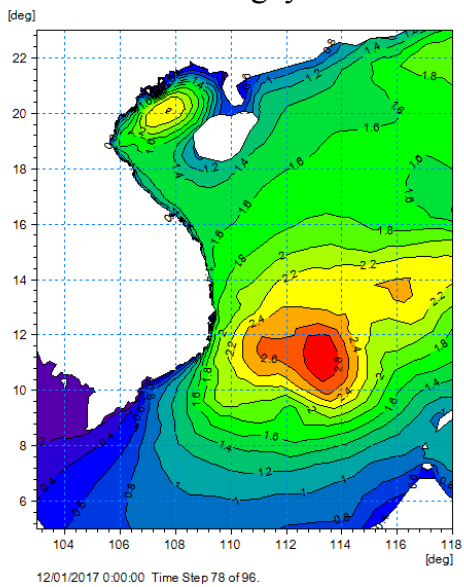
Lúc 01h ngày 11/01/2017



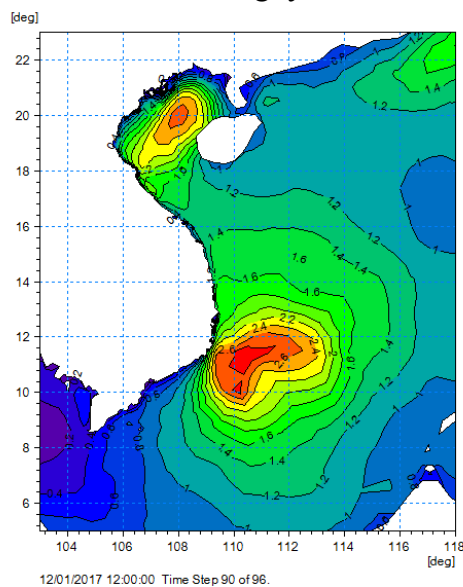
Lúc 07h ngày 11/01/2017



Lúc 19h ngày 11/01/2017



Lúc 07h ngày 12/01/2017



Lúc 19h ngày 12/01/2017