

BẢN TIN DỰ BÁO SÓNG BIỂN

Thời điểm thực hiện dự báo: 19 giờ 00, ngày 09/01/2017

| Vùng Biển | (Dự báo 24-48 giờ) | | |
|--------------------------|--------------------------|------------------|----------|
| | Sóng Biển | | Ghi chú |
| | Độ cao sóng lớn nhất (m) | Hướng thịnh hành | |
| Bắc vịnh Bắc Bộ | 0.7 | Đông Bắc | |
| Nam vịnh Bắc Bộ | 0.4 - 0.9 | Đông Bắc | |
| Quảng Trị đến Quảng Ngãi | 0.5 - 1.1 | Đông Bắc | |
| Bình Định đến Ninh Thuận | 0.7 - 1.5 | Đông Bắc | |
| Bình Thuận đến Cà Mau | 0.3 - 1.9 | Đông Bắc | |
| Cà Mau đến Kiên Giang | 0.3 - 2.1 | Tây, Đông Bắc | Cảnh Báo |
| Quần đảo Hoàng Sa | 0.8 - 1.2 | Đông Bắc | |
| Quần đảo Trường Sa | 0.9 - 1.5 | Đông Bắc | |
| Bắc Biển Đông | 0.5 - 2 | Đông Bắc | Cảnh Báo |
| Giữa Biển Đông | 0.6 - 2.2 | Đông Bắc | Cảnh Báo |
| Nam Biển Đông | 0.6 - 1.6 | Đông Bắc | |

Thời điểm thực hiện bản tin dự báo tiếp theo: 19 giờ 00 ngày 10/01/2017

Tin phát lúc: 18 giờ 30

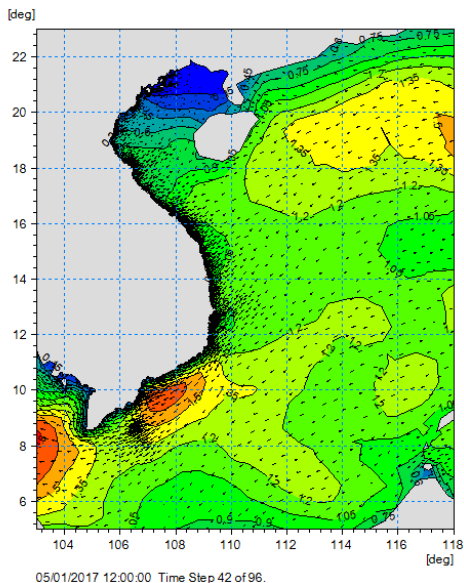
Người xây dựng bản tin: Phạm Văn Tiến

Chữ ký:

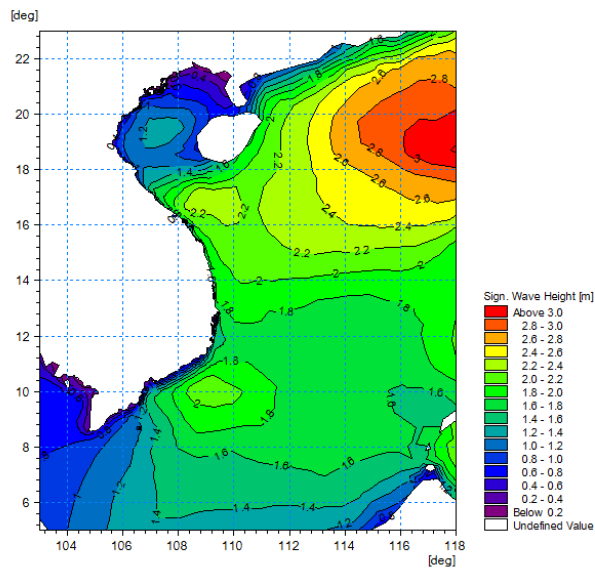
Người soát bản tin: Lê Quốc Huy

Chữ ký:

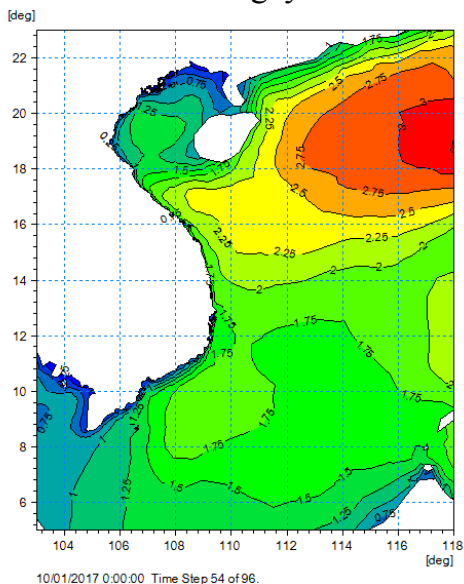
Trường sóng bờ và ngoài khơi biển Việt nam



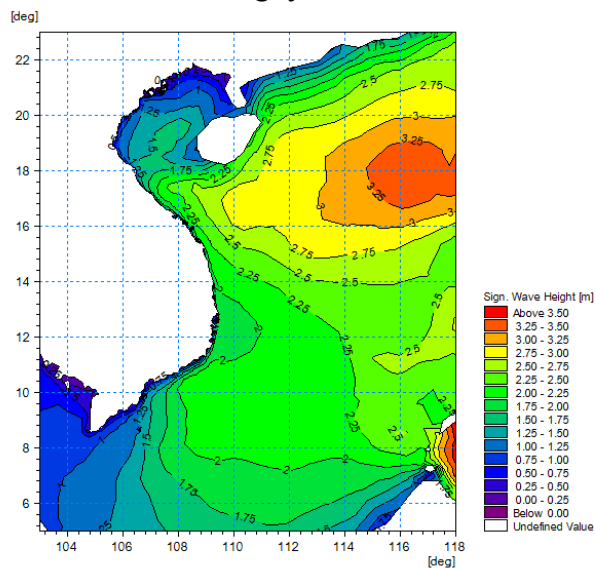
Lúc 19h ngày 09/01/2017



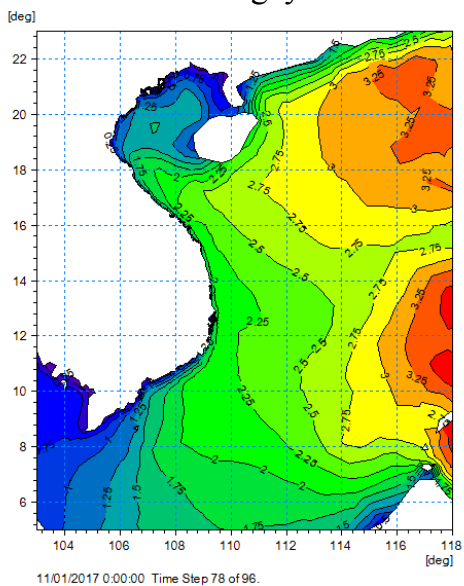
Lúc 01h ngày 10/01/2017



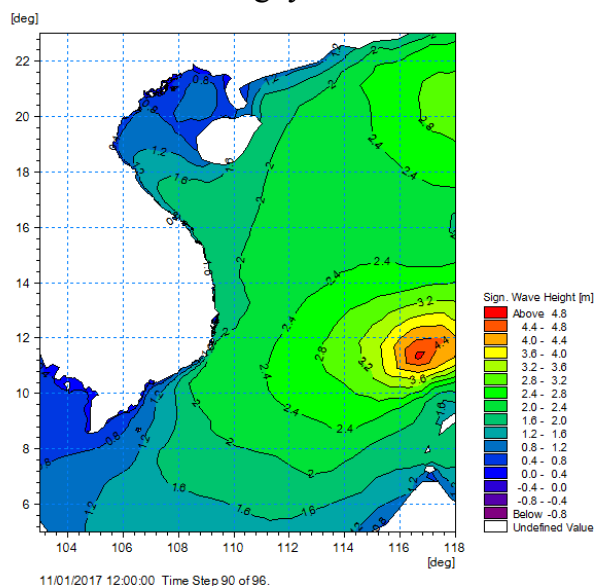
Lúc 07h ngày 10/01/2017



Lúc 19h ngày 10/01/2017



Lúc 07h ngày 11/01/2017



Lúc 19h ngày 11/01/2017