

## BẢN TIN DỰ BÁO SÓNG BIỂN

Thời điểm thực hiện dự báo: 19 giờ 00, ngày 09/01/2017

Vùng Biển	(Dự báo 24-48 giờ)		
	Sóng Biển		Ghi chú
	Độ cao sóng lớn nhất (m)	Hướng thịnh hành	
Bắc vịnh Bắc Bộ	0.3 - 1.1	Đông, Đông Bắc	
Nam vịnh Bắc Bộ	0.7 - 1.8	Đông, Đông Bắc	
Quảng Trị đến Quảng Ngãi	1.3 - 2.2	Đông Bắc	Cảnh Báo
Bình Định đến Ninh Thuận	1.7 - 2.3	Đông Bắc	Cảnh Báo
Bình Thuận đến Cà Mau	2.3	Đông Bắc	Cảnh Báo
Cà Mau đến Kiên Giang	1.2	Đông, Đông Nam	
Quần đảo Hoàng Sa	1.8 - 2.4	Đông Bắc	Cảnh Báo
Quần đảo Trường Sa	1.5 - 4.1	Đông Bắc	Cảnh Báo
Bắc Biển Đông	1.1 - 3.8	Đông Bắc	Cảnh Báo
Giữa Biển Đông	1.6 - 4.8	Đông Bắc	Cảnh Báo
Nam Biển Đông	0.9 - 4.6	Đông Bắc	Cảnh Báo

Thời điểm thực hiện bản tin dự báo tiếp theo: 19 giờ 00 ngày 10/01/2017

**Tin phát lúc: 18 giờ 30**

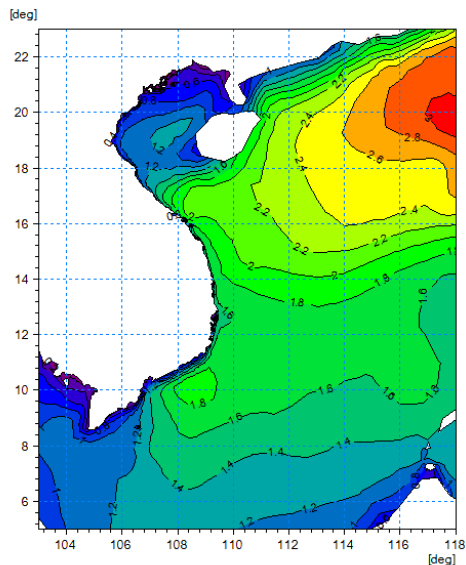
Người xây dựng bản tin: Phạm Văn Tiến

Chữ ký:

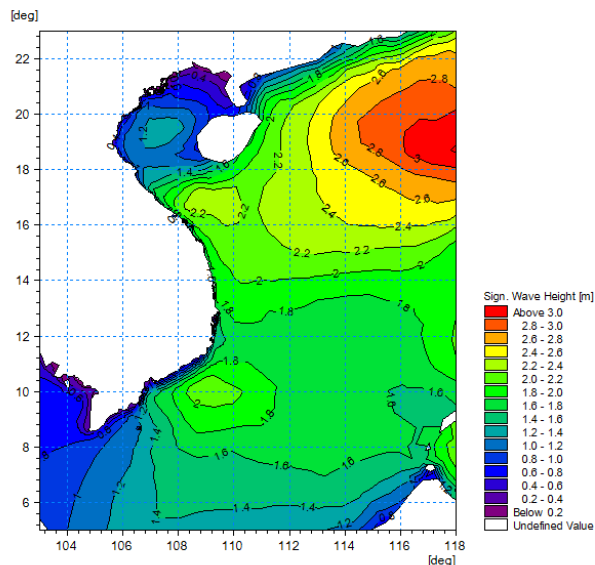
Người soát bản tin: Lê Quốc Huy

Chữ ký:

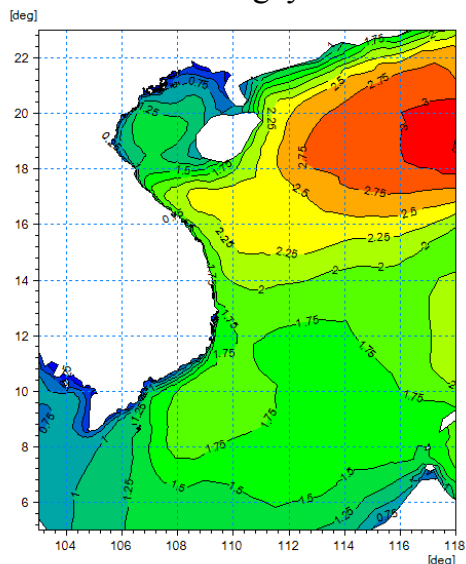
## Trường sóng bờ và ngoài khơi biển Việt nam



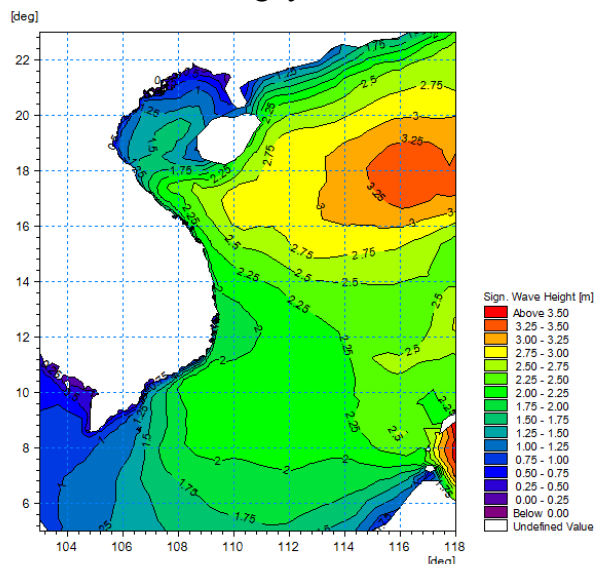
Lúc 19h ngày 09/01/2017



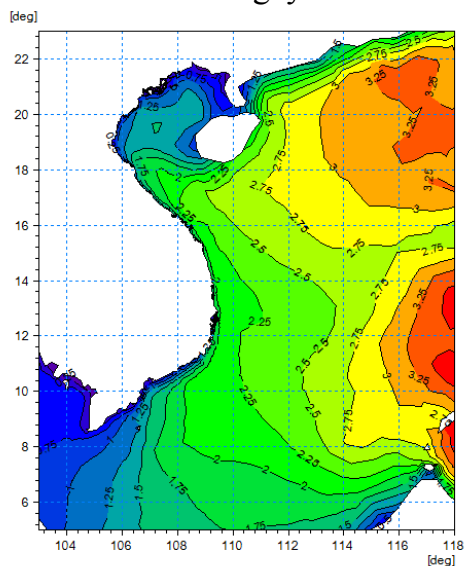
Lúc 01h ngày 10/01/2017



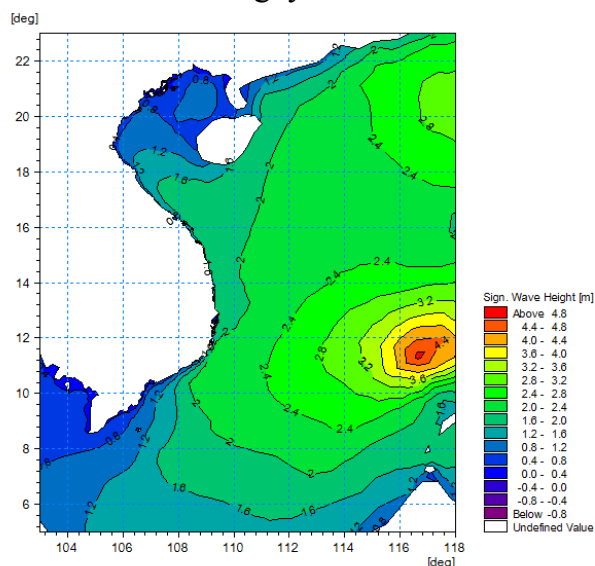
Lúc 07h ngày 10/01/2017



Lúc 19h ngày 10/01/2017



Lúc 07h ngày 11/01/2017



Lúc 19h ngày 11/01/2017