

BẢN TIN DỰ BÁO SÓNG BIỂN

Thời điểm thực hiện dự báo: 19 giờ 00, ngày 05/01/2017

Vùng Biển	(Dự báo 24-48 giờ)		
	Sóng Biển		Ghi chú
	Độ cao sóng lớn nhất (m)	Hướng thịnh hành	
Bắc vịnh Bắc Bộ	0.6	Đông, Đông Bắc	
Nam vịnh Bắc Bộ	0.3 - 0.9	Đông Bắc	
Quảng Trị đến Quảng Ngãi	0.5 - 1.1	Đông Bắc	
Bình Định đến Ninh Thuận	0.6 - 1.1	Đông Bắc	
Bình Thuận đến Cà Mau	0.3 - 1.6	Đông Bắc	
Cà Mau đến Kiên Giang	1.1	Đông	
Quần đảo Hoàng Sa	0.6 - 0.8	Đông Bắc	
Quần đảo Trường Sa	0.7 - 1.3	Đông Bắc	
Bắc Biển Đông	0.3 - 1.2	Đông Bắc	
Giữa Biển Đông	0.5 - 1.4	Đông Bắc	
Nam Biển Đông	0.3 - 1.3	Đông Bắc	

Thời điểm thực hiện bản tin dự báo tiếp theo: 19 giờ 00 ngày 06/01/2017

Tin phát lúc: 18 giờ 30

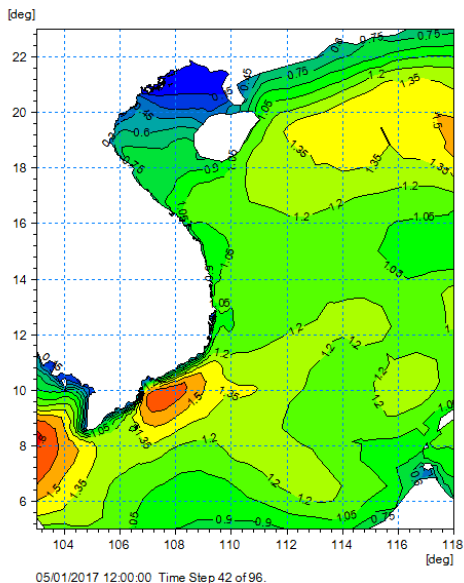
Người xây dựng bản tin: Phạm Văn Tiến

Chữ ký:

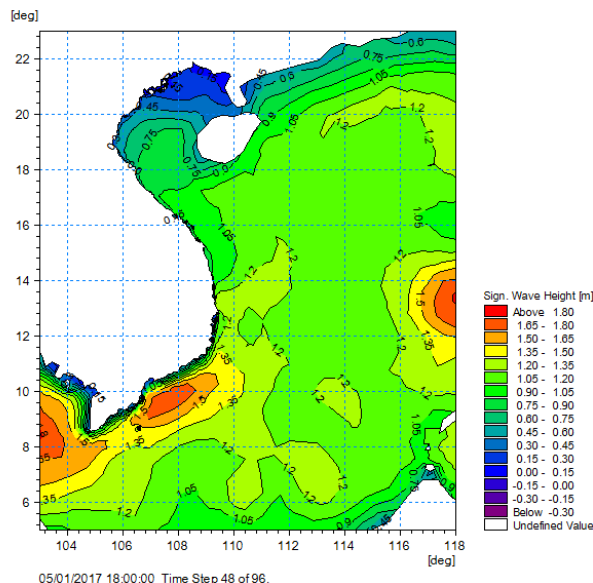
Người soát bản tin: Nguyễn Xuân Hiền

Chữ ký:

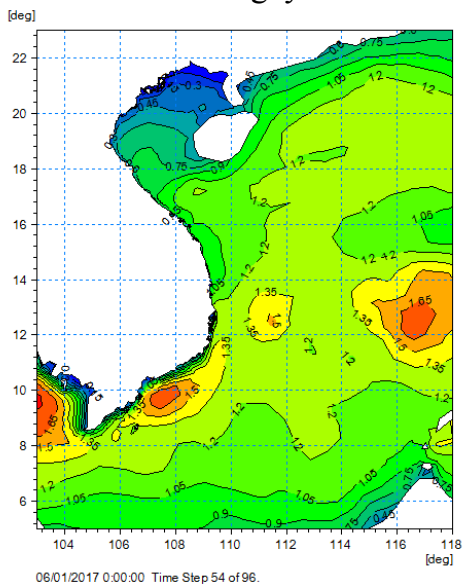
Trường sóng bờ và ngoài khơi biển Việt nam



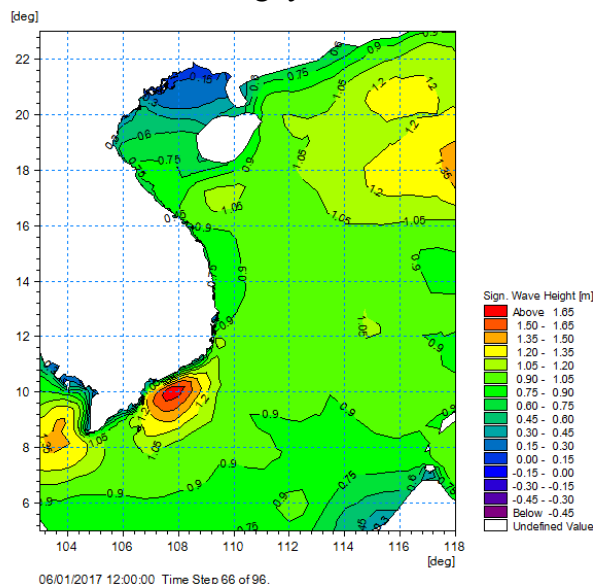
Lúc 19h ngày 05/01/2017



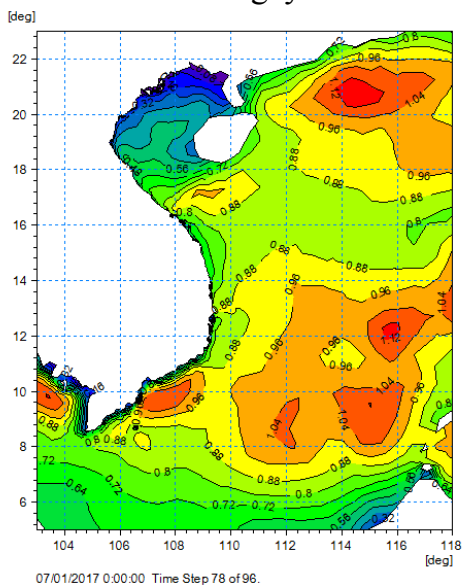
Lúc 01h ngày 06/01/2017



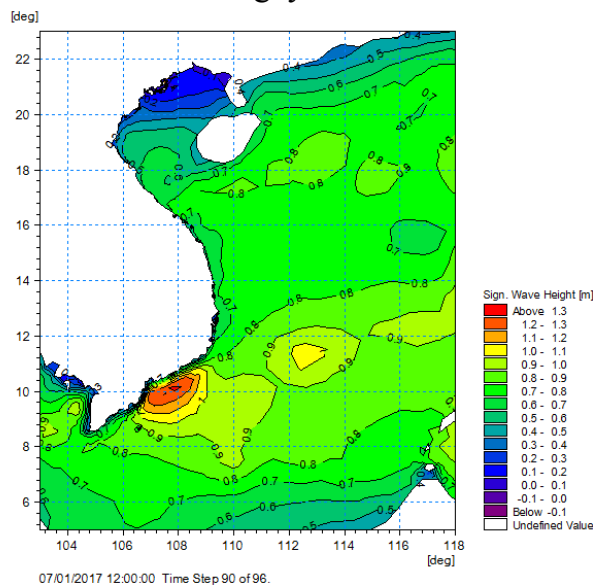
Lúc 07h ngày 06/01/2017



Lúc 19h ngày 06/01/2017



Lúc 07h ngày 07/01/2017



Lúc 19h ngày 07/01/2017