

BẢN TIN DỰ BÁO SÓNG BIỂN

Thời điểm thực hiện dự báo: 19 giờ 00, ngày 03/01/2017

Vùng Biển	(Dự báo 24-48 giờ)		
	Sóng Biển		Ghi chú
	Độ cao sóng lớn nhất (m)	Hướng thịnh hành	
Bắc vịnh Bắc Bộ	1	Đông Bắc, Đông	
Nam vịnh Bắc Bộ	0.3 - 1.6	Đông Bắc	
Quảng Trị đến Quảng Ngãi	0.3 - 1.7	Đông Bắc	
Bình Định đến Ninh Thuận	0.3 - 2.3	Đông Bắc	Cảnh Báo
Bình Thuận đến Cà Mau	0.4 - 1.5	Đông Bắc	
Cà Mau đến Kiên Giang	0.7	Đông Bắc, Đông	
Quần đảo Hoàng Sa	1.1 - 2.1	Đông Bắc	Cảnh Báo
Quần đảo Trường Sa	1.1 - 2.1	Đông Bắc	Cảnh Báo
Bắc Biển Đông	1.1 - 3.1	Đông Bắc	Cảnh Báo
Giữa Biển Đông	1.2 - 3.2	Đông Bắc	Cảnh Báo
Nam Biển Đông	0.8 - 2.6	Đông Bắc	Cảnh Báo

Nhận định: Cảnh báo hiện trạng và nguy cơ các khu vực có sóng lớn

Thời điểm thực hiện bản tin dự báo tiếp theo: 19 giờ 00 ngày 04/01/2017

Tin phát lúc: 18 giờ 30

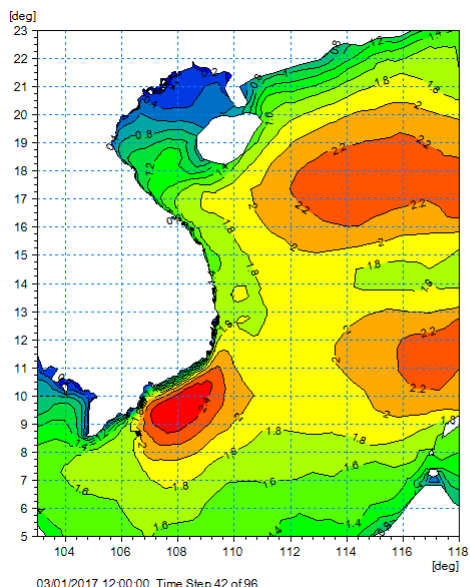
Người xây dựng bản tin: Phạm Văn Tiến

Chữ ký:

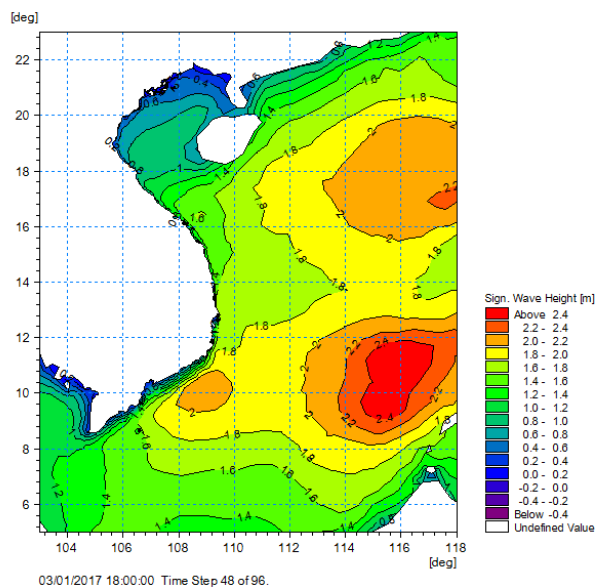
Người soát bản tin: Nguyễn Xuân Hiền

Chữ ký:

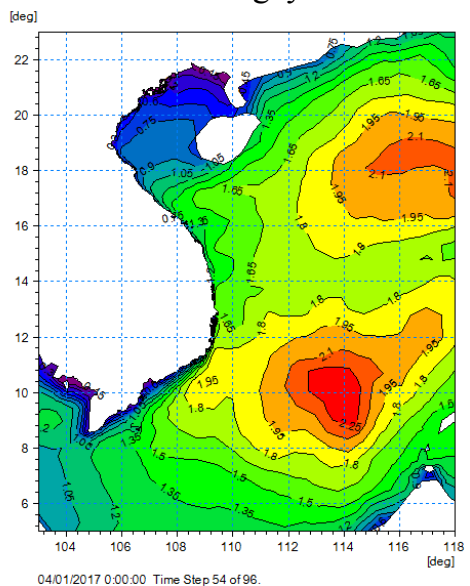
Trường sóng bờ và ngoài khơi biển Việt nam



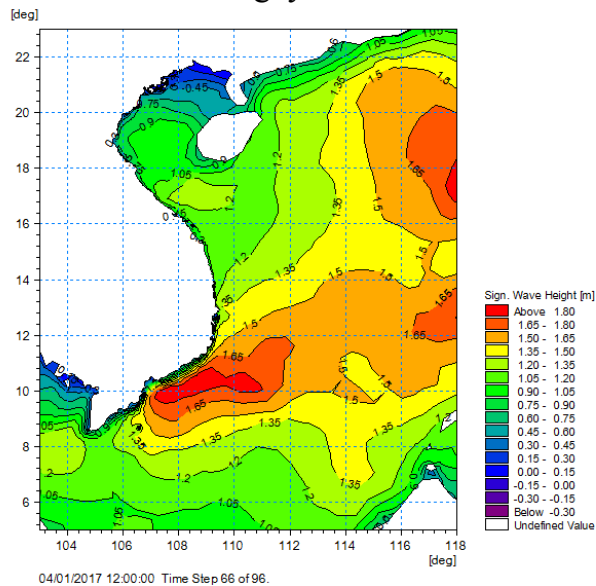
Lúc 19h ngày 03/01/2017



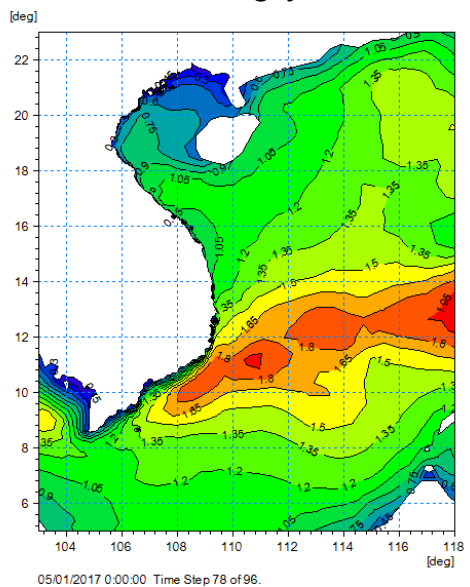
Lúc 01h ngày 04/01/2017



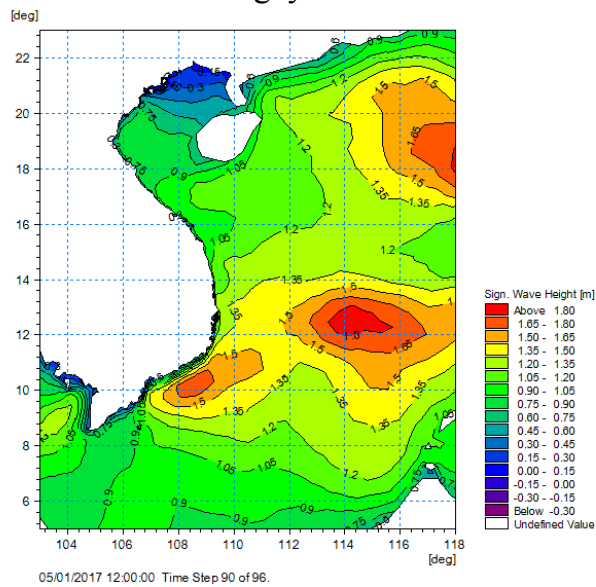
Lúc 07h ngày 04/01/2017



Lúc 19h ngày 04/01/2017



Lúc 07h ngày 05/01/2017



Lúc 19h ngày 05/01/2017